Lageplan M 1:500

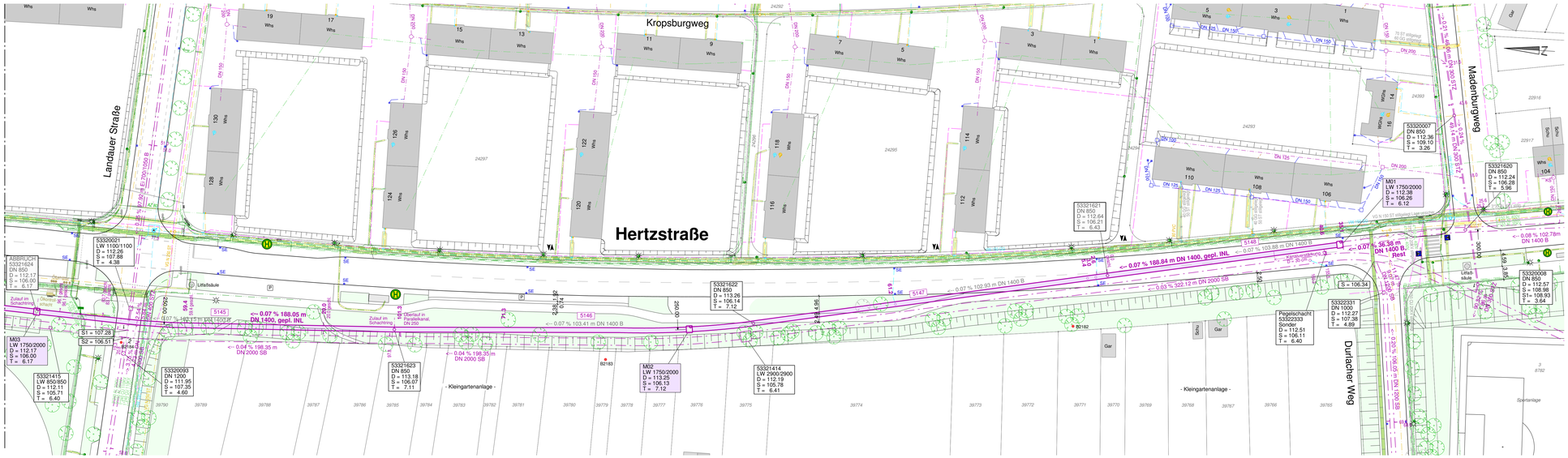

Übersichtsplan

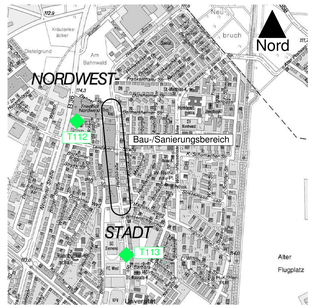

Längsschnitt M 1:500/50

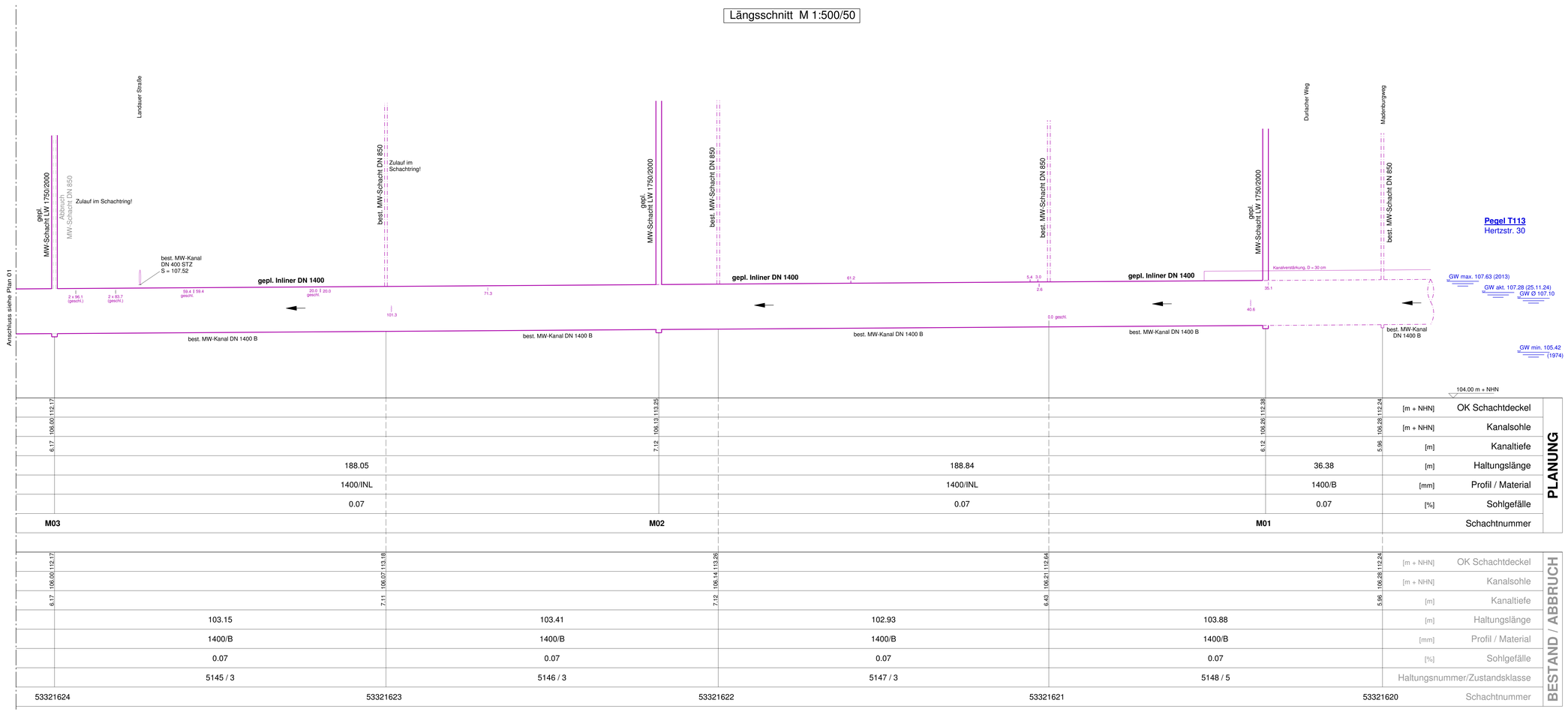

	M03	M02	M01		
104.00 m = NHN					
OK Schachtdeckel [m + NHN]	112.17	113.25	112.38	112.24	PLANUNG
Kanalsohle [m + NHN]	106.00 / 112.17	106.13 / 113.25	106.26 / 112.38	106.28 / 112.24	PLANUNG
Kanaltiefe [m]	6.17	7.12	6.12	5.96	PLANUNG
Haltungslänge [m]	188.05	188.84	36.38		PLANUNG
Profil / Material [mm]	1400/INL	1400/INL	1400/B		PLANUNG
Sohlgefälle [%]	0.07	0.07	0.07		PLANUNG
Schachtnummer					

OK Schachtdeckel [m + NHN]	112.17	113.18	112.26	112.64	112.24	BESTAND / ABBRUCH
Kanalsohle [m + NHN]	106.00 / 112.17	106.07 / 113.18	106.14 / 113.26	106.21 / 112.64	106.28 / 112.24	BESTAND / ABBRUCH
Kanaltiefe [m]	6.17	7.11	7.12	6.43	5.96	BESTAND / ABBRUCH
Haltungslänge [m]	103.15	103.41	102.93	103.88		BESTAND / ABBRUCH
Profil / Material [mm]	1400/B	1400/B	1400/B	1400/B		BESTAND / ABBRUCH
Sohlgefälle [%]	0.07	0.07	0.07	0.07		BESTAND / ABBRUCH
Haltungsnummer/Zustandsklasse	5145 / 3	5146 / 3	5147 / 3	5148 / 5		BESTAND / ABBRUCH
Schachtnummer	53321624	53321623	53321622	53321621	53321620	BESTAND / ABBRUCH

LEGENDE (Längsschnitt)

Stutzen, Bestand:
- offen
- geschlossen
- in Fließrichtung links
- in Fließrichtung rechts

LEGENDE:

- Bohrpunkt
- Grundwasserpegel
- Straßeneinlauf
- Stutzen
- Schutzrohr / Formstein
- Überflurhydrant
- betroffene Anlieger
- Ein- / Ausfahrt
- Straßenlaterne
- 12345 Haltungsnummer

Zeichenerklärung

- Mischwasserkanal
- Regenwasserkanal
- Schmutzwasserkanal

vorhanden / geplant

- VW = Wasserversorgung
- VG = Gasversorgung
- VE = Stromversorgung
- TK = Telekommunikation
- PL = Privatleitung
- FW = Fernwärme

- SE Straßeneinlauf
- KS Kontrollschacht
- RR Regenrohr
- HA Hofablauf
- BE Bodeneinlauf im Keller
- PK Putzkasten/Putzstück
- WS Wasserschacht
- WE Wohneinheiten
- ZKS Zustandsklasse Stutzen
- ZKH Zustandsklasse Haltung

Alle Maße sind am Bau zu prüfen!

c		
b		
Geändert	a	MSP ergänzt, M05 verschoben 17.01.2025 Ba

Stadt Karlsruhe
Tiefbauamt

Stadtentwässerung

Neugrabenkanal (Hertzstraße)

Inlinersanierung & Schachtneubau

Lageplan 2
Längsschnitt 2

Maßstab	Plan Nr.	Gezeichnet	Datum
1:500/50	02	Bach	04.12.2024
Sachbearbeitung		Sachgebietsleitung	Amtsleitung
Brachert		gez. Zinn	gez. M. Kissel
Abteilungsleitung		Bereichsleitung	
gez. Schäfer		gez. Kemper	