

**Moltkestraße/  
Städt. Klinikum**  
NL=35m (saw), 34 cm u. SO  
NL=35m (sew), 34 cm u. SO

**Hinweis:**  
Darstellung der geplanten Fahrbahnmarkierung nur  
nachrichtlich und nicht Gegenstand der Entwurfsplanung.  
Herstellung nach Markierungs- und Beschilderungsplan.

**Legende:**

- Bahnsteig
- Gleis neu
- Wartehalle
- Gehweg
- Zugang (≤ 6%)
- Grünfläche
- Rasengleis
- Asphaltgleis
- Fahrbahn
- Fahrbahn Deckensanierung
- Parkplätze
- Pflasterfläche
- Kleinpflaster
- Rasengitter
- Asphalt im Haltestellenbereich
- Lichtsignalanlage
- Maststandorte FL-Anlage (fortlaufende Nummer)
- Abbruch OL-Mast
- Beleuchtung
- Geplanter Baum
- Abbruch Baum
- Grenzzeichen
- Abbruch
- Lochplatten 50x50 auf Baumpflanzgrube
- Einzeler
- Stelcon-Platten 2,40mx2,60m

**LEGENDE BAUWERKSNR.**

- Planfeststellungsgrenze
- Lfd. Nummer Bauwerksverzeichnis Neubau
- Lfd. Nummer Bauwerksverzeichnis Rückbau
- Nachrichtlich: Gleissanierung

Organisationseinheit		Datum	geprüft/ Unterschrift
Gartenbauamt			
Stadtplanungsamt			
Ordnungsamt			
TBA	Straßenwesen		
Konstruktiver Ingenieurbau / Gewässer			

Index	Name	Datum	Änderung

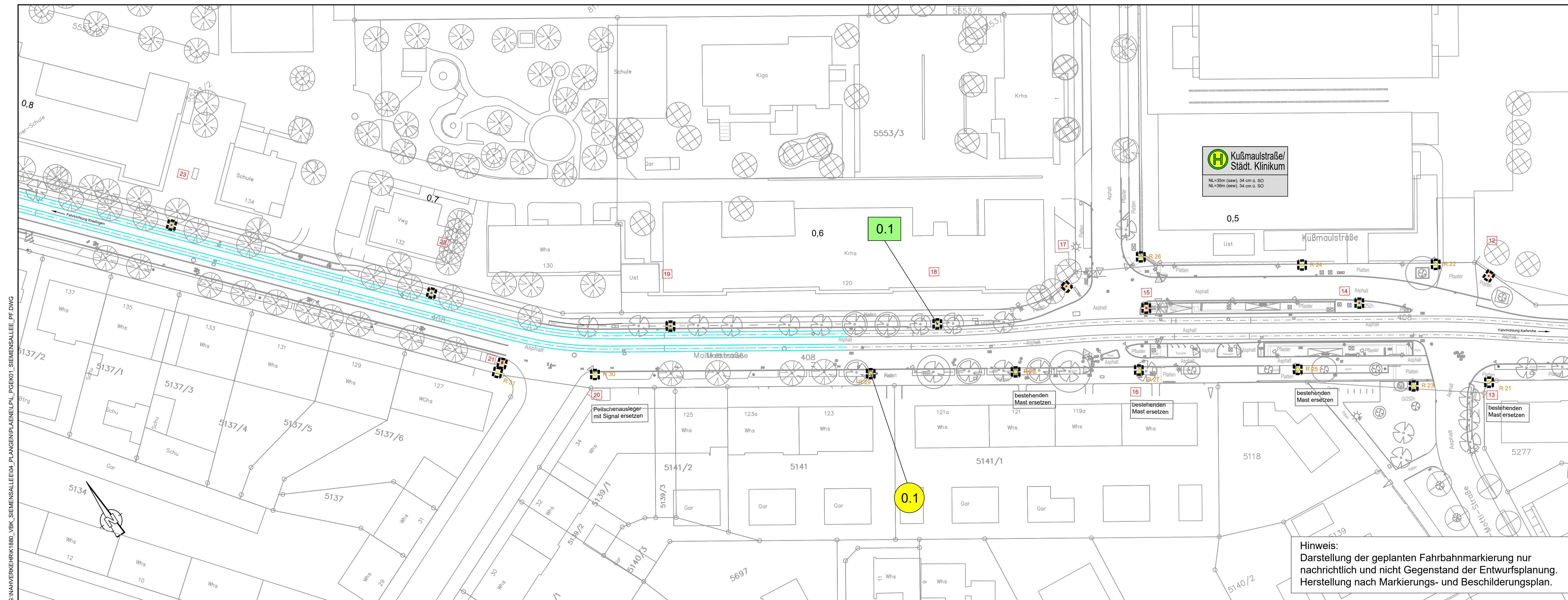
Planfeststellung nach §28 PBefG			
bearbeitet	Name	Datum	Mailänder Consult GmbH Mathystraße 13 76133 Karlsruhe T 0721 93280-0 F 0721 93280-10 Karlsruhe, den
gez.	SR	10.2023	
geprüft	Biu	10.2023	
	FrP	05.2024	



gez.	Name	Datum	Verkehrsbetriebe Karlsruhe GmbH Tullastraße 71, 76131 Karlsruhe Telefon 07 21 / 61 07-0 Telefax 07 21 / 61 07-50 09 Karlsruhe, den
geprüft		05.2024	
V2-PL		10.07.2024	
V2-PA			
V2-IH		09.08.2024	
VI			
BL			



Strecke		Moltkestraße - Knielingen Lassallestraße	Streckennummer VBK 11700
Maßnahme		Barrierefreier Ausbau der Haltestellen und Fahrleitungsänderung in der Siemensallee in Karlsruhe Nordweststadt / Knielingen	Anlage 4
Darstellung		Lageplan Entwurf Hst. Moltkestraße/Städt. Klinikum	Blätter: 6 Blatt: 1



**Kußmaulstraße/ Städt. Klinikum**  
 NL=35m (saw), 34 cm u. SO  
 NL=36m (sew), 34 cm u. SO

**Legende:**

- Bahnsteig
  - Gleis neu
  - Wartehalle
  - Gehweg
  - Zugang (≤ 6%)
  - Grünfläche
  - Rasengleis
  - Asphaltgleis
  - Fahrbahn
  - Fahrbahn Deckensanierung
  - Parkplätze
  - Pflasterfläche
  - Kleinpflaster
  - Rasengitter
  - Asphalt im Haltestellenbereich
- Lichtsignalanlage
  - Maststandorte FL-Anlage (fortlaufende Nummer)
  - Abbruch OL-Mast
  - Beleuchtung
  - Geplanter Baum
  - Abbruch Baum
  - Grenzzeichen
  - Abbruch
  - Lochplatten 50x50 auf Baumpflanzgrube
  - Einzeler
  - Stelcon-Platten 2,40mx2,60m

**LEGENDE BAUWERKSNR.**

- Planfeststellungsgrenze
- Lfd. Nummer Bauwerksverzeichnis Neubau
- Lfd. Nummer Bauwerksverzeichnis Rückbau
- Nachrichtlich: Gleissanierung

**Hinweis:**  
 Darstellung der geplanten Fahrbahnmarkierung nur  
 nachrichtlich und nicht Gegenstand der Entwurfsplanung.  
 Herstellung nach Markierungs- und Beschilderungsplan.

Organisationseinheit		Datum	geprüft/ Unterschrift
Gartenbauamt			
Stadtplanungsamt			
Ordnungsamt			
TBA	Straßenwesen Konstruktiver Ingenieurbau / Gewässer		

Index	Name	Datum	Änderung

**Planfeststellung nach §28 PBefG**

Name	Datum	
bearbeitet SR	10.2023	<b>Mailänder Consult GmbH</b> Mathystraße 13 76133 Karlsruhe T 0721 93280-0 F 0721 93280-10 Karlsruhe, den
gez. Biu	10.2023	
geprüft FrP	05.2024	

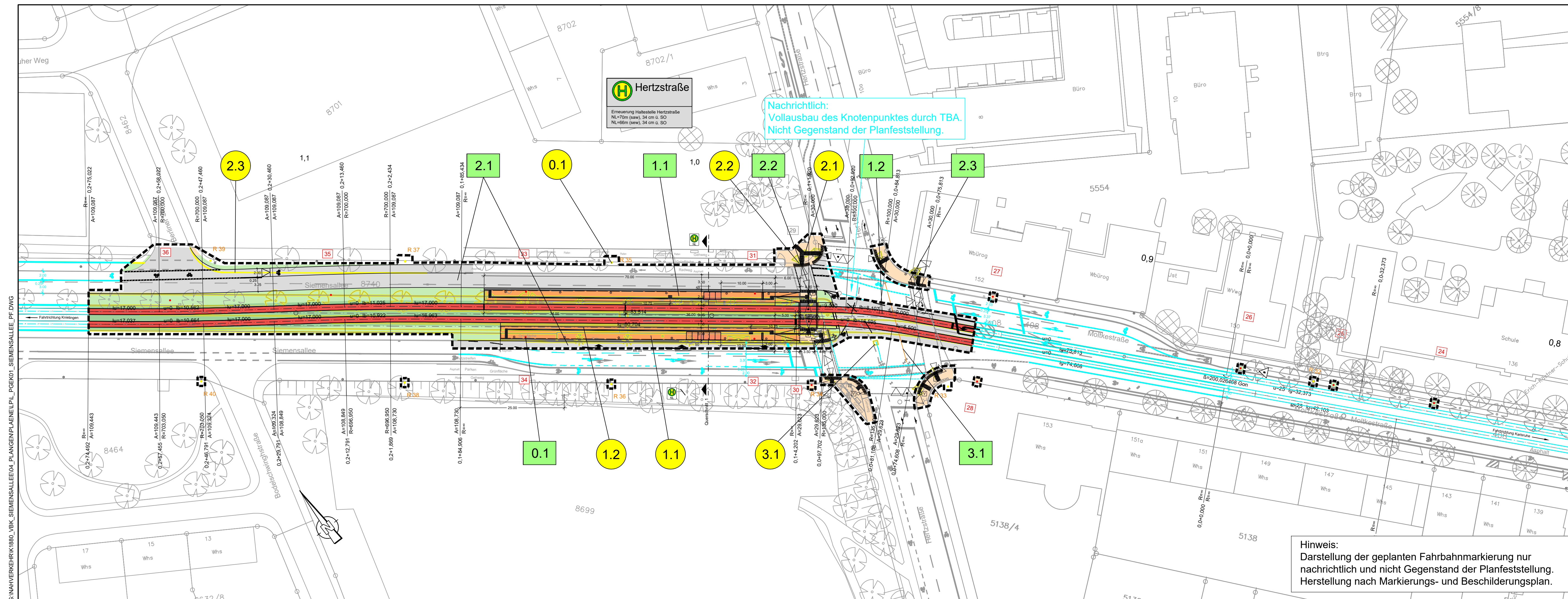


Name	Datum	
gez.	05.2024	<b>Verkehrsbetriebe Karlsruhe GmbH</b> Tullastraße 71, 76131 Karlsruhe Telefon 07 21 / 61 07-0 Telefax 07 21 / 61 07-50 09 Karlsruhe, den
geprüft V2-PL	10.07.2024	
V2-PA		
V2-IH	09.08.2024	
V1		
BL		



Strecke	Moltkestraße - Knielingen Lassallestraße	Streckennummer VBK	11700
	<b>Knoten Klinikum/Moltkestraße - Neureuter Straße Wendeschleife</b>		
Maßnahme	Barrierefreier Ausbau der Haltestellen und Fahrleitungsänderung in der Siemensallee in Karlsruhe Nordweststadt / Knielingen	Anlage	4
Darstellung	Lageplan Entwurf Hst. Kußmaulstraße	Maßstab	1:500
		Blätter: 6	Blatt: 2

G:\IN\VERKEHR\1800\_VBK\_SIEMENSALLEE\04\_PLANGENPLAN\ELP\_L\_PGEK01\_SIEMENSALLEE.PFDWG



**H Hertzstraße**  
 Erneuerung Haltestelle Hertzstraße  
 NL=70m (saw), 34 cm ü. SO  
 NL=66m (sew), 34 cm ü. SO

Nachrichtlich:  
 Vollausbau des Knotenpunktes durch TBA.  
 Nicht Gegenstand der Planfeststellung.

Hinweis:  
 Darstellung der geplanten Fahrbahnmarkierung nur  
 nachrichtlich und nicht Gegenstand der Planfeststellung.  
 Herstellung nach Markierungs- und Beschilderungsplan.

**Legende:**

- Bahnsteig
  - Gleis neu
  - Wartehalle
  - Gehweg
  - Zugang (<= 6%)
  - Grünfläche
  - Rasengleis
  - Asphaltgleis
  - Fahrbahn
  - Fahrbahn Deckensanierung
  - Parkplätze
  - Pflasterfläche
  - Kleinpflaster
  - Rasengitter
  - Asphalt im Haltestellenbereich
- Lichtsignalanlage
  - Maststandorte FL-Anlage (fortlaufende Nummer)
  - Abbruch OL-Mast
  - Beleuchtung
  - Geplanter Baum
  - Abbruch Baum
  - Grenzzeichen
  - Abbruch
  - Lochplatten 50x50 auf Baumpflanzgrube
  - Einzeiler
  - Stelcon-Platten 2,40mx2,60m

**LEGENDE BAUWERKSNR.**

- Planfeststellungsgrenze
- Lfd. Nummer Bauwerksverzeichnis Neubau
- Lfd. Nummer Bauwerksverzeichnis Rückbau
- Nachrichtlich: Gleissanierung

Organisationseinheit		Datum	geprüft/ Unterschrift
Gartenbauamt			
Stadtplanungsamt			
Ordnungsamt			
TBA	Straßenwesen Konstruktiver Ingenieurbau / Gewässer		

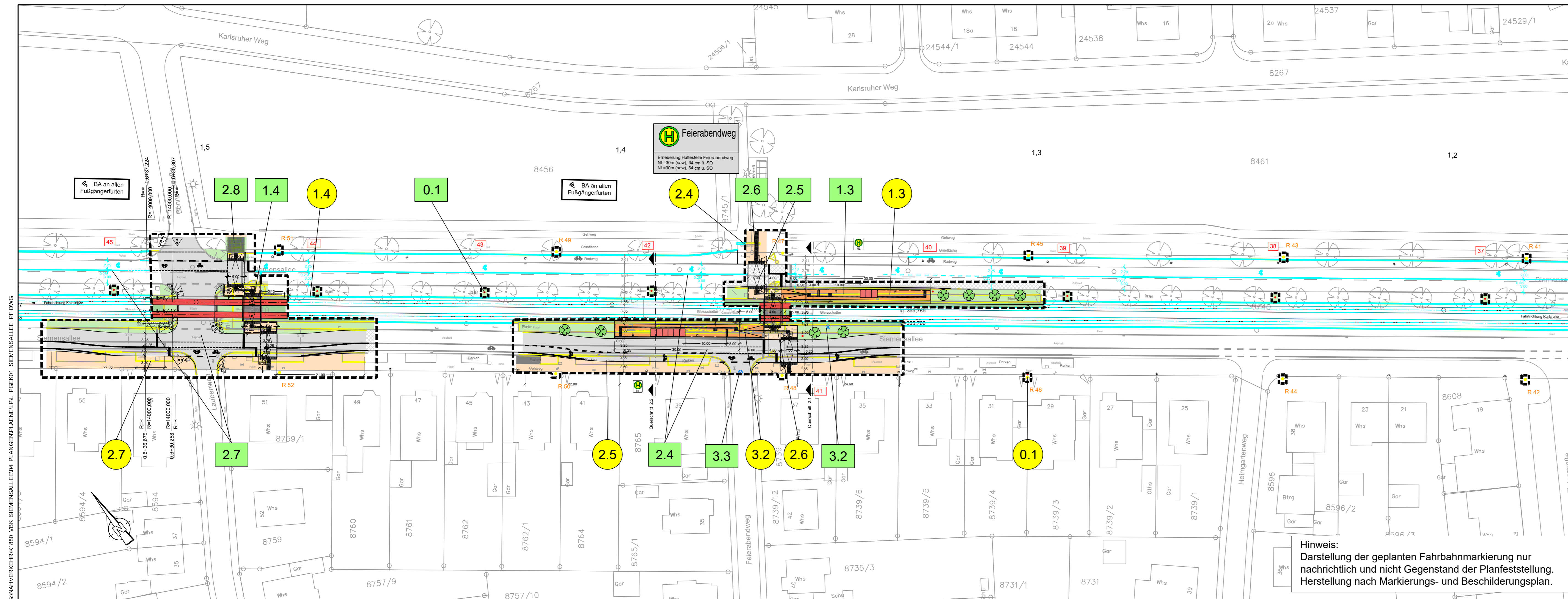
Index	Name	Datum	Änderung

Planfeststellung nach §28 PBefG			
bearbeitet	Name: SR	Datum: 10.2023	Mailänder Consult GmbH Mathystraße 13 76133 Karlsruhe T 0721 93280-0 F 0721 93280-10 Karlsruhe, den
gez.	Biu	10.2023	
geprüft	FrP	05.2024	
gez.	Name	Datum	Verkehrsbetriebe Karlsruhe GmbH Tullastraße 71, 76131 Karlsruhe Telefon 07 21 / 61 07-0 Telefax 07 21 / 61 07-50 09 Karlsruhe, den
geprüft		05.2024	
V2-PL		10.07.2024	
V2-PA			
V2-IH		09.08.2024	
VI			
BL			

Strecke	Moltkestraße - Knielingen Lassallestraße	Streckennummer VBK	11700
Maßnahme	Barrierefreier Ausbau der Haltestellen und Fahrleitungsänderung in der Siemensallee in Karlsruhe Nordweststadt / Knielingen	Anlage	4
Darstellung	Lageplan Hst Hertzstraße	Maßstab	1:500
		Blätter	6
		Blatt	3



G:\NAHVERKEHR\1880\_VBK\_SIEMENSALLEE\04\_PLANGEM\LAENLPL\_PGEK01\_SIEMENSALLEE.PF.DWG



**H Feierabendweg**  
 Erneuerung Haltestelle Feierabendweg  
 NL=30m (saw), 34 cm ü. SO  
 NL=30m (saw), 34 cm ü. SO

**Legende:**

- Bahnsteig
  - Gleis neu
  - Wartehalle
  - Gehweg
  - Zugang (≤ 6%)
  - Grünfläche
  - Rasengleis
  - Asphaltgleis
  - Fahrbahn
  - Fahrbahn Deckensanierung
  - Parkplätze
  - Pflasterfläche
  - Kleinpflaster
  - Rasengitter
  - Asphalt im Haltestellenbereich
- 
- Lichtsignalanlage
  - Maststandorte FL-Anlage (fortlaufende Nummer)
  - Abbruch OL-Mast
  - Beleuchtung
  - Geplanter Baum
  - Abbruch Baum
  - Grenzzeichen
  - Abbruch
  - Lochplatten 50x50 auf Baumpflanzgrube
  - Einzeiler
  - Stelcon-Platten 2,40mx2,60m

**LEGENDE BAUWERKSNR.**

- Planfeststellungsgrenze
- Lfd. Nummer Bauwerksverzeichnis Neubau
- Lfd. Nummer Bauwerksverzeichnis Rückbau
- Nachrichtlich: Gleissanierung

**Hinweis:**  
 Darstellung der geplanten Fahrbahnmarkierung nur  
 nachrichtlich und nicht Gegenstand der Planfeststellung.  
 Herstellung nach Markierungs- und Beschilderungsplan.

Organisationseinheit		Datum	geprüft/ Unterschrift
Gartenbaumamt			
Stadtplanungsamt			
Ordnungsamt			
TBA	Straßenwesen Konstruktiver Ingenieurbau / Gewässer		

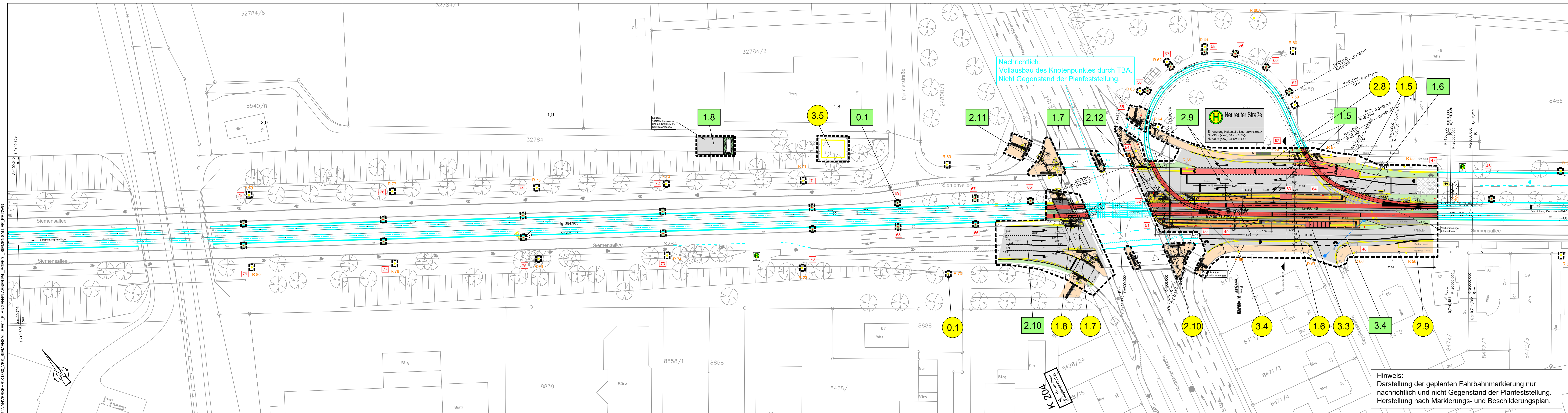
Index	Name	Datum	Änderung

Planfeststellung nach §28 PBefG			
bearbeitet	Name	Datum	Mailänder Consult GmbH Mathystraße 13 78133 Karlsruhe T 0721 93280-0 F 0721 93280-10 Karlsruhe, den
gez.	SR	10.2023	
geprüft	Biu	10.2023	
	FrP	05.2024	

gez.	Name	Datum	Verkehrsbetriebe Karlsruhe GmbH Tullastraße 71, 76131 Karlsruhe Telefon 07 21 / 61 07-0 Telefax 07 21 / 61 07-50 09 Karlsruhe, den
geprüft		05.2024	
V2-PL		10.07.2024	
V2-PA		10.07.2024	

Strecke	Moltkestraße - Knielingen Lassallestraße	Streckennummer VBK	11700
Maßnahme	Barrierefreier Ausbau der Haltestellen und Fahrleitungsänderung in der Siemensallee in Karlsruhe Nordweststadt / Knielingen	Anlage	4
Darstellung	Lageplan Entwurf Hst. Feierabendweg	Maßstab	1:500
		Blätter	6
		Blatt:	4





**Legende:**

- Bahnsteig
- Gleis neu
- Wartehalle
- Gehweg
- Zugang (≤ 6%)
- Radweg
- Grünfläche
- Rasengleis
- Asphaltgleis
- Fahrbahn
- Fahrbahn Deckensanierung
- Parkplätze
- Pflasterfläche
- Kleinpflaster
- Rasengitter
- Asphalt im Haltestellenbereich

**LEGENDE BAUWERKSNR.**

- Planfeststellungsgrenze
- Lfd. Nummer Bauwerksverzeichnis Neubau
- Lfd. Nummer Bauwerksverzeichnis Rückbau
- Nachrichtlich: Gleissanierung

- Lichtsignalanlage
- Maststandorte FL-Anlage (fortlaufende Nummer)
- Abbruch OL-Mast
- Beleuchtung
- Geplanter Baum
- Abbruch Baum
- Grenzzeichen
- Abbruch
- Lochplatten 50x50 auf Baumpflanzgrube
- Einzeiler
- Stelcon-Platten 2,40mx2,60m

**Hinweis:**  
Darstellung der geplanten Fahrbahnmarkierung nur  
nachrichtlich und nicht Gegenstand der Planfeststellung.  
Herstellung nach Markierungs- und Beschilderungsplan.

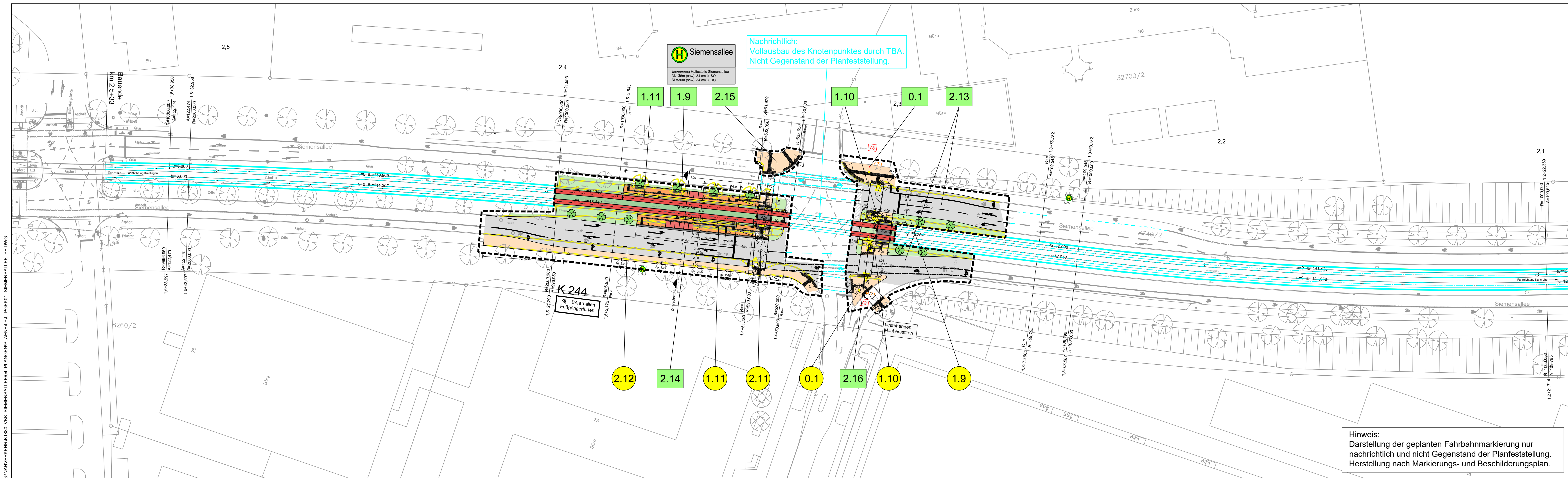
Organisationseinheit		Datum	geprüft/ Unterschrift
Gartenbauamt			
Stadtplanungsamt			
Ordnungsamt			
TBA	Straßenwesen		
Konstruktiver Ingenieurbau / Gewässer			

Index	Name	Datum	Änderung

Planfeststellung nach §28 PBefG			
bearbeitet	SR	Datum	10.2023
gez.	Biu	Datum	10.2023
geprüft	FrP	Datum	05.2024
Name		Datum	
gez.		Datum	05.2024
geprüft		Datum	10.07.2024
V2-PL		Datum	09.08.2024
V2-PA		Datum	
V2-IH		Datum	
VI		Datum	
BL		Datum	
Name		Datum	
Strecke		Moltkestraße - Knielingen Lassallestraße	
Maßnahme		Knoten Klinikum/Moltkestraße - Neureuter Straße Wendeschleife	
Darstellung		Lageplan Hst Neureuter Straße	
Streckennummer VBK		11700	
Anlage		4	
Blätter: 6		Blatt: 5	



G:\M\VERKEHR\K1880\_VBK\_SIEMENSALLEE\04\_PLANGENPLAENE\1\_PBEK01\_SIEMENSALLEE\_PFDWG



**Nachrichtlich:**  
Vollausbau des Knotenpunktes durch TBA.  
Nicht Gegenstand der Planfeststellung.

**Hinweis:**  
Darstellung der geplanten Fahrbahnmarkierung nur  
nachrichtlich und nicht Gegenstand der Planfeststellung.  
Herstellung nach Markierungs- und Beschilderungsplan.

**Legende:**

- Bahnsteig
- Gleis neu
- Wartehalle
- Gehweg
- Zugang (≤ 6%)
- Radweg
- Grünfläche
- Rasengleis
- Asphaltgleis
- Fahrbahn
- Fahrbahn Deckensanierung
- Parkplätze
- Pflasterfläche
- Kleinpflaster
- Rasengitter
- Asphalt im Haltestellenbereich

**LEGENDE BAUWERKSNR.**

- Planfeststellungsgrenze
- Lfd. Nummer Bauwerksverzeichnis Neubau
- Lfd. Nummer Bauwerksverzeichnis Rückbau
- Nachrichtlich: Gleissanierung

- Lichtsignalanlage
- Maststandorte FL-Anlage (fortlaufende Nummer)
- Abbruch OL-Mast
- Beleuchtung
- Geplanter Baum
- Abbruch Baum
- Grenzzeichen
- Abbruch
- Lochplatten 50x50 auf Baumpflanzgrube
- Einzeiler
- Stelcon-Platten 2,40mx2,60m

Organisationseinheit		Datum	geprüft/ Unterschrift
Gartenbauamt			
Stadtplanungsamt			
Ordnungsamt			
TBA	Straßenwesen		
	Konstruktiver Ingenieurbau / Gewässer		

Index	Name	Datum	Änderung

Planfeststellung nach §28 PBefG			
bearbeitet	SR	10.2023	Mailänder Consult GmbH Maltzstraße 13 76133 Karlsruhe T 0721 93280-0 F 0721 93280-10
gez.	Blu	10.2023	
geprüft	FrP	05.2024	
Karlsruhe, den			
gez.		05.2024	Verkehrsbetriebe Karlsruhe GmbH Tullastraße 71, 76131 Karlsruhe Telefon 07 21 / 61 07 0-0 Telefax 07 21 / 61 07 50 09
geprüft	<i>[Signature]</i>	10.07.2024	
V2-PL			
V2-PA			
V2-IH		09.08.2024	
VI			
BL			
Karlsruhe, den			



Strecke	Moltkestraße - Knielingen Lassallestraße	Streckenummer VBK	11700
Maßnahme	Neureuter Straße Wendeschleife - Lassallestraße Gleisdreieck	Anlage	4
Darstellung	Lageplan Entwurf Hst. Siemensallee	Maßstab	1:500
		Blätter: 6	Blatt: 6