



# VERKEHRSANALYSE

Lage der Zählstellen

Am 05.06. bzw. 26.06.2024

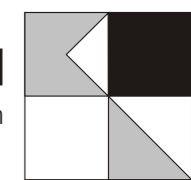


## LEGENDE

-  KNOTENPUNKTSZÄHLSTELLE VON 6<sup>00</sup> BIS 20<sup>00</sup> UHR
-  QUERSCHNITTSZÄHLSTELLE VON 6<sup>00</sup> BIS 20<sup>00</sup> UHR

STADT KARLSRUHE  
VERKEHRSUNTERSUCHUNG  
VERKEHRSVERSUCH SOPHIENSTRASSE

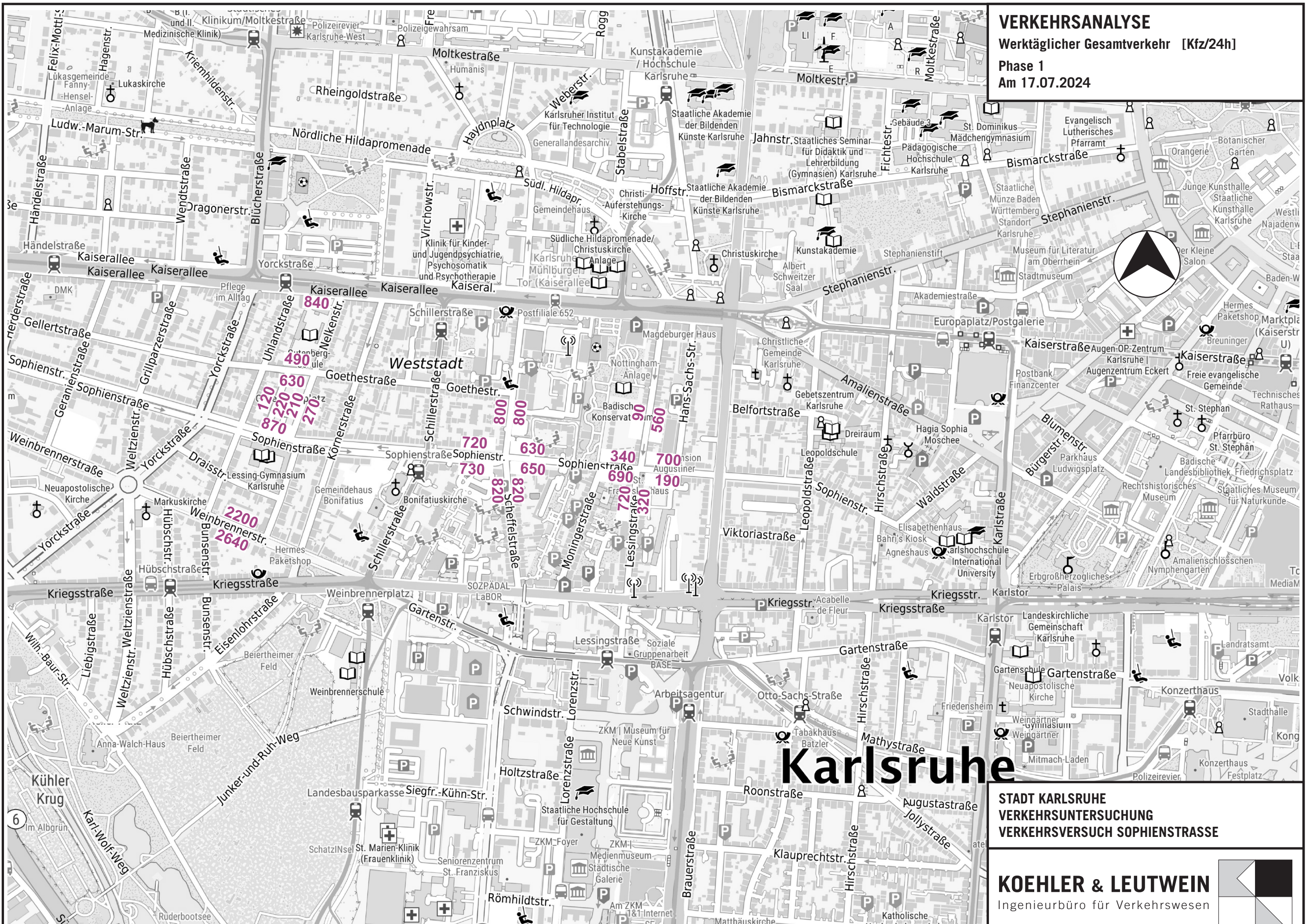
**KOEHLER & LEUTWEIN**  
Ingenieurbüro für Verkehrswesen



Kartendarstellung und Präsentationsgraphiken: © Bundesamt für Kartographie und Geodäsie (2023), Datenquellen: [https://sgx.geodatenzentrum.de/web\\_public/Datenquellen\\_TopPlus\\_Open\\_11.06.2024.pdf](https://sgx.geodatenzentrum.de/web_public/Datenquellen_TopPlus_Open_11.06.2024.pdf)



**VERKEHRSANALYSE**  
**Werktäglich Gesamtverkehr [Kfz/24h]**  
**Phase 1**  
**Am 17.07.2024**



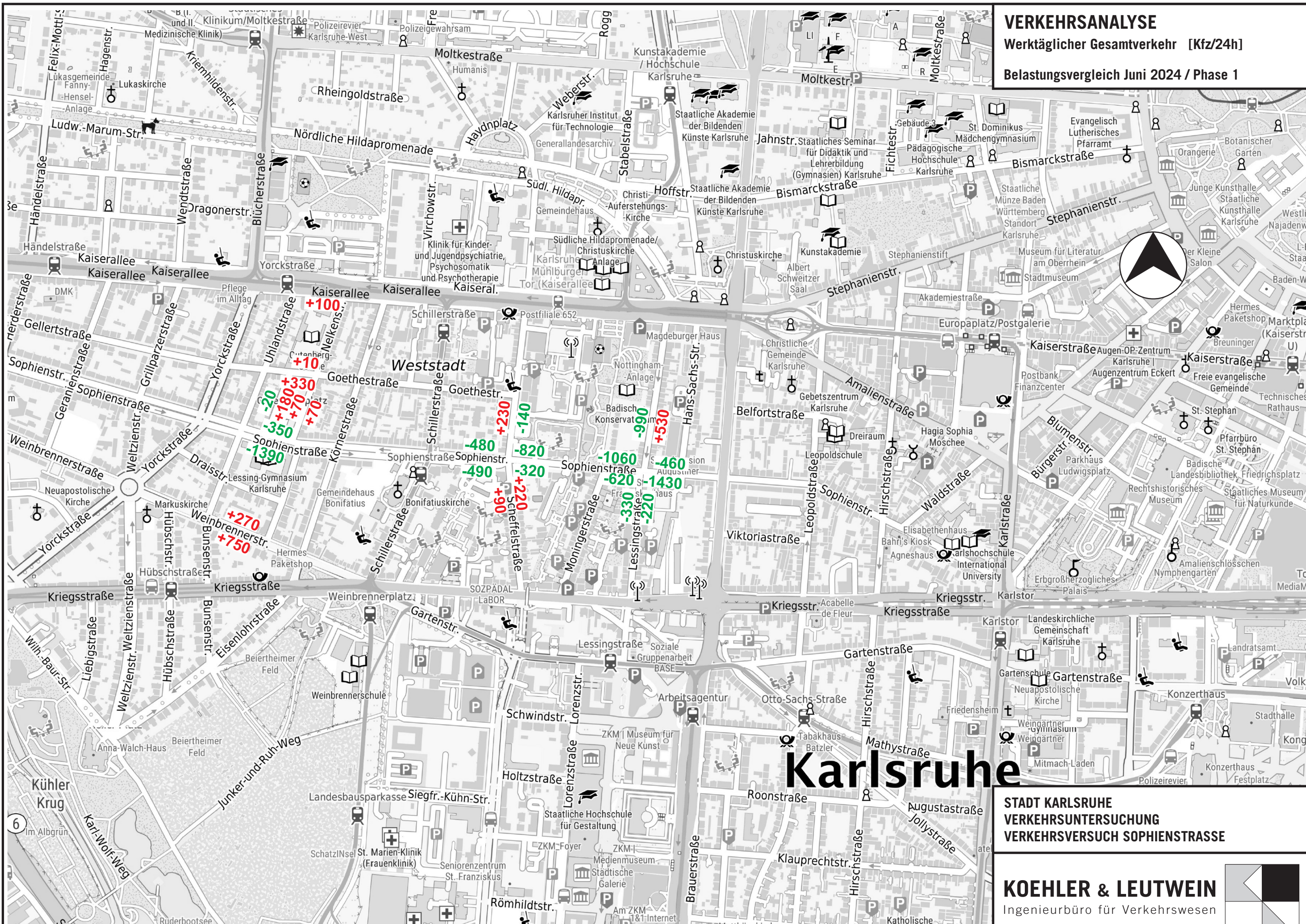
# Karlsruhe

**STADT KARLSRUHE**  
**VERKEHRSUNTERSUCHUNG**  
**VERKEHRSVERSUCH SOPHIENSTRASSE**

**KOEHLER & LEUTWEIN**  
 Ingenieurbüro für Verkehrswesen

Kartendarstellung und Präsentationsgraphiken: © Bundesamt für Kartographie und Geodäsie (2023), Datenquellen: [https://sgx.geodatenzentrum.de/web\\_public/Datenquellen\\_TopPlus\\_Open\\_11.06.2024.pdf](https://sgx.geodatenzentrum.de/web_public/Datenquellen_TopPlus_Open_11.06.2024.pdf)

**VERKEHRSANALYSE**  
**Werktäglich Gesamtverkehr [Kfz/24h]**  
**Belastungsvergleich Juni 2024 / Phase 1**



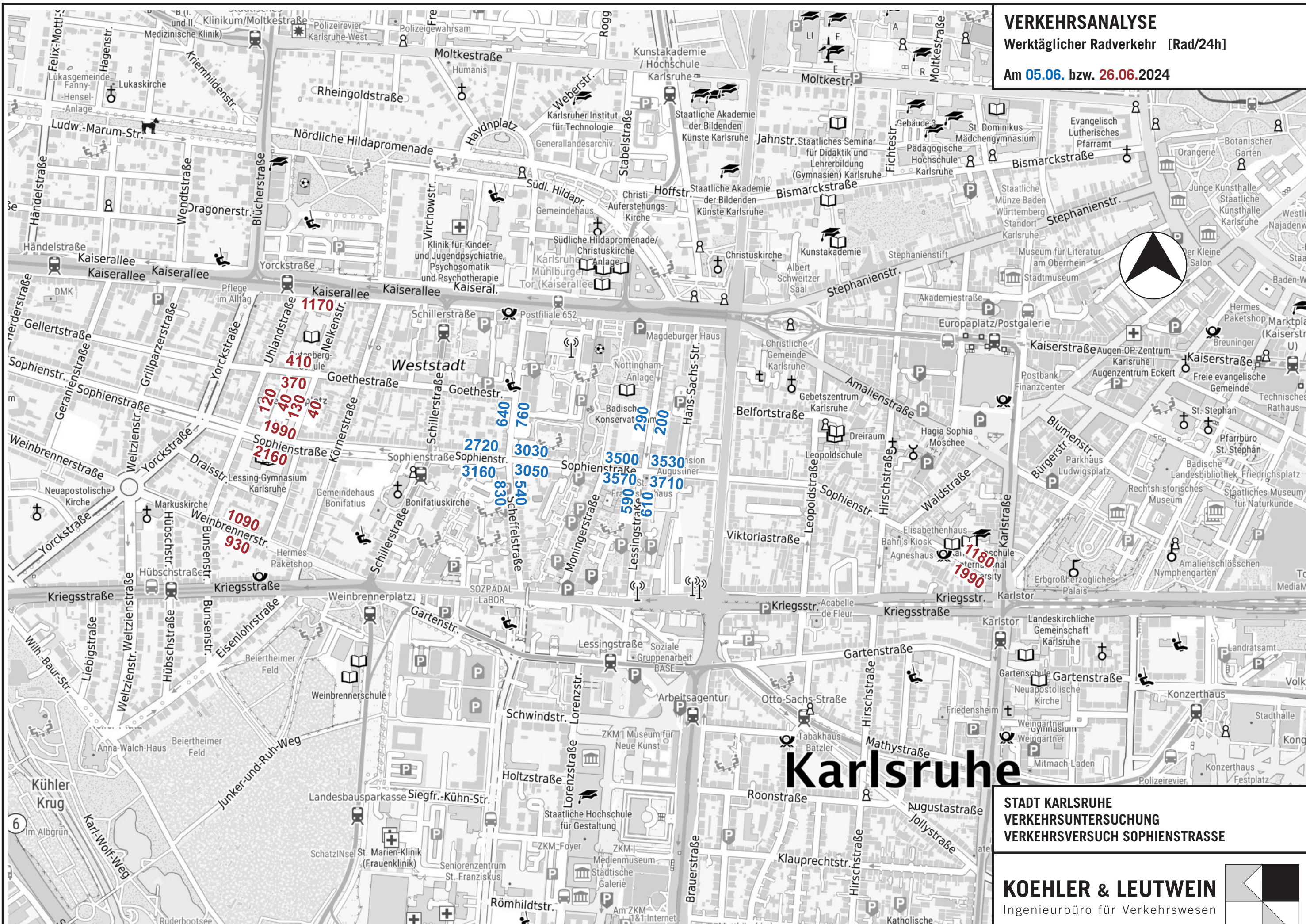
**Karlsruhe**

**STADT KARLSRUHE**  
**VERKEHRSUNTERSUCHUNG**  
**VERKEHRSVERSUCH SOPHIENSTRASSE**

**KOEHLER & LEUTWEIN**  
 Ingenieurbüro für Verkehrswesen

Kartendarstellung und Präsentationsgraphiken: © Bundesamt für Kartographie und Geodäsie (2023), Datenquellen: [https://sgx.geodatenzentrum.de/web\\_public/Datenquellen\\_TopPlus\\_Open\\_11.06.2024.pdf](https://sgx.geodatenzentrum.de/web_public/Datenquellen_TopPlus_Open_11.06.2024.pdf)

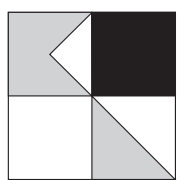
**VERKEHRSANALYSE**  
**Werktägliches Radverkehr [Rad/24h]**  
**Am 05.06. bzw. 26.06.2024**



# Karlsruhe

**STADT KARLSRUHE**  
**VERKEHRSUNTERSUCHUNG**  
**VERKEHRSVERSUCH SOPHIENSTRASSE**

**KOEHLER & LEUTWEIN**  
 Ingenieurbüro für Verkehrswesen



Kartendarstellung und Präsentationsgraphiken: © Bundesamt für Kartographie und Geodäsie (2023), Datenquellen: [https://sgx.geodatenzentrum.de/web\\_public/Datenquellen\\_TopPlus\\_Open\\_11.06.2024.pdf](https://sgx.geodatenzentrum.de/web_public/Datenquellen_TopPlus_Open_11.06.2024.pdf)

# VERKEHRSANALYSE

Werktägliches Radverkehr [Rad/24h]

Phase 1

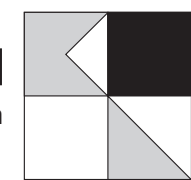
Am 17.07.2024



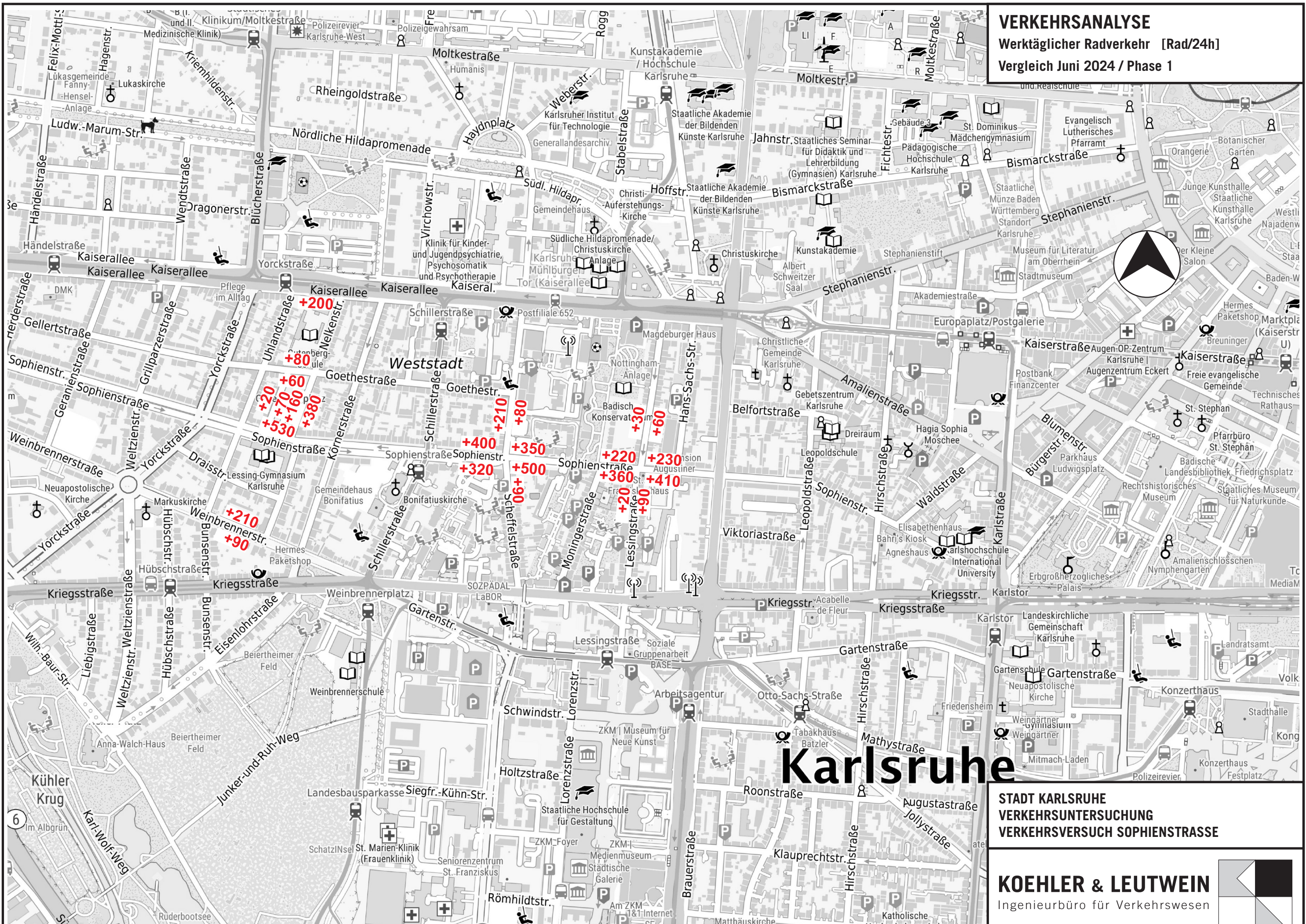
# Karlsruhe

STADT KARLSRUHE  
VERKEHRSUNTERSUCHUNG  
VERKEHRSVERSUCH SOPHIENSTRASSE

**KOEHLER & LEUTWEIN**  
Ingenieurbüro für Verkehrswesen



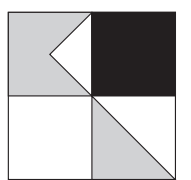
**VERKEHRSANALYSE**  
**Werktägliches Radverkehr [Rad/24h]**  
**Vergleich Juni 2024 / Phase 1**



**Karlsruhe**

**STADT KARLSRUHE**  
**VERKEHRSUNTERSUCHUNG**  
**VERKEHRSVERSUCH SOPHIENSTRASSE**

**KOEHLER & LEUTWEIN**  
 Ingenieurbüro für Verkehrswesen



Kartendarstellung und Präsentationsgraphiken: © Bundesamt für Kartographie und Geodäsie (2023), Datenquellen: [https://sgx.geodatenzentrum.de/web\\_public/Datenquellen\\_TopPlus\\_Open\\_11.06.2024.pdf](https://sgx.geodatenzentrum.de/web_public/Datenquellen_TopPlus_Open_11.06.2024.pdf)