

# Ortschaftsrat Neureut

## Ausschuss für Verkehr 12.11.2024

Weitere Prüfung / Sachstand  
Radverkehrsmaßnahmen

# Grabener Straße

Im Kurvenbereich:

- Bauliche Runterführung notwendig  
→ Planung wird angegangen
- Änderung der Infrastruktur

Vorplanung erstellt TBA

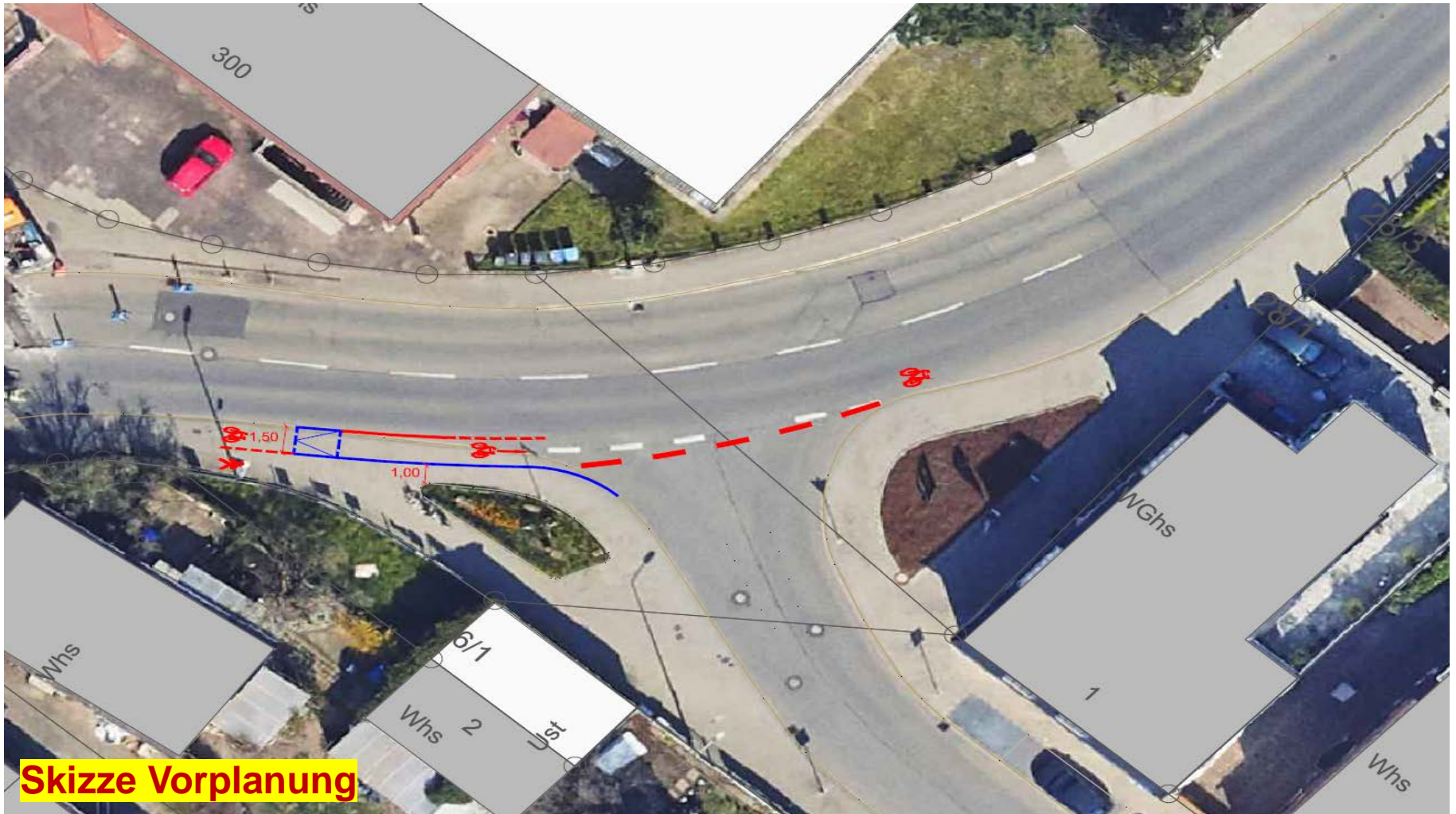
Umsetzung:

Rampe: Bauverwaltung Neureut

Markierung: Verkehrsausstattung



# Grabener Straße




# Grabener Straße

- Führung Radverkehr auf Fahrbahn
- Keine Änderung der Infrastruktur nötig

Ergänzung von Markierungen  
durch Verkehrsausstattung



# Grabener Straße



# Grabener Straße

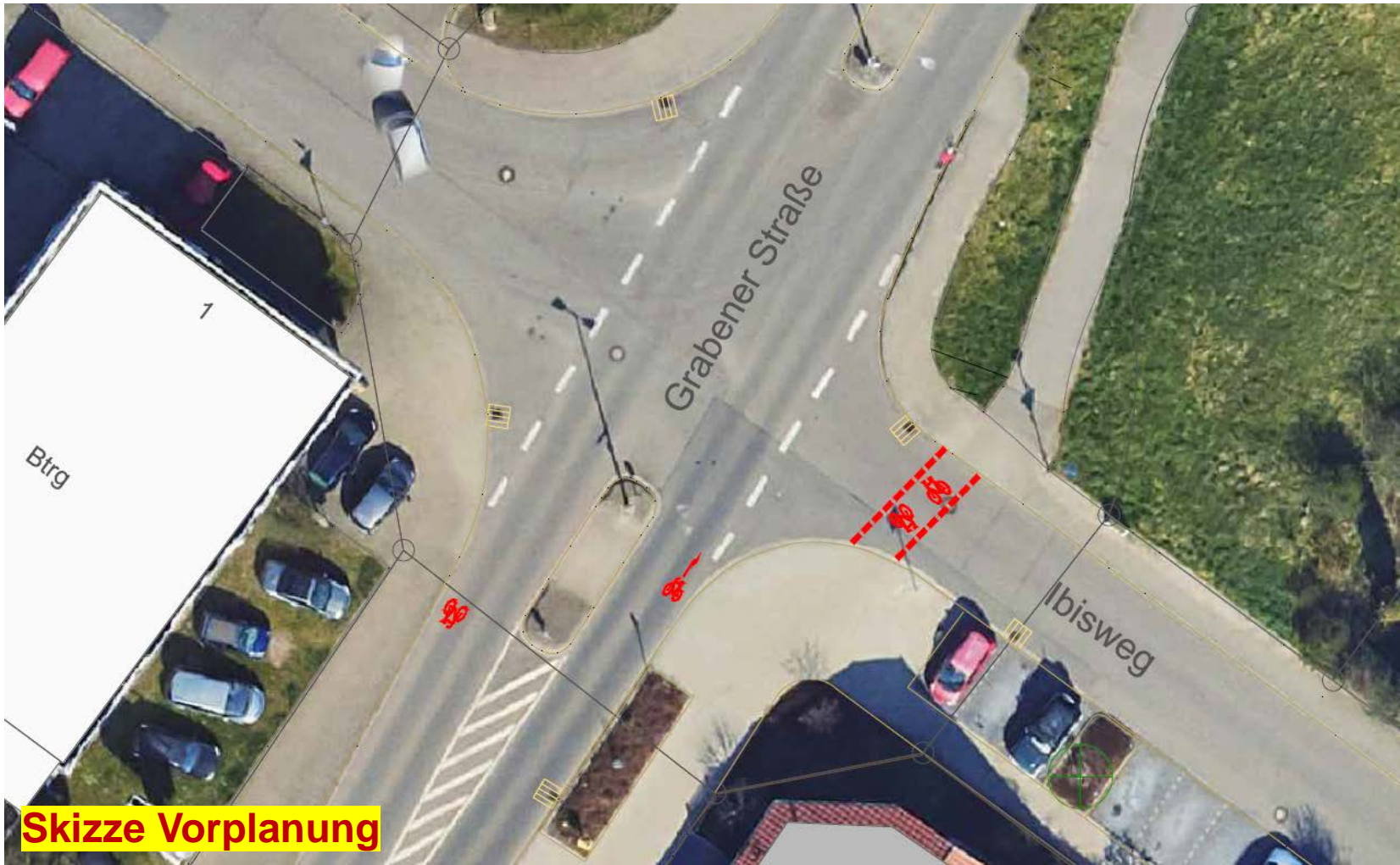
Einmündung Ibisweg:

- Führung der Radverkehrs auf Weg  
→ Markierung einer Furt
- Kleine Änderung der Infrastruktur

Übergangslösung mit Markierung  
(Umsetzung Verkehrsaustattung)



# Grabener Straße



# Grabener Straße

Kreisverkehr:

- Südliche Zufahrt  
→ Bau einer Querungsmöglichkeit  
(Analog zu Ost und West)
- Änderung der Infrastruktur

Teil B-Plan Gottesauer Feld

Als Vorabmaßnahme denkbar  
(Umsetzung Bauverwaltung Neureut)



# Alter Postweg

- Führung Radverkehr auf Fahrbahn
- Keine Änderung der Infrastruktur nötig
- Mögliche Varianten für Weg:
  1. Benutzungsrecht von Süden, beschildert durch Zusatzzeichen „Rad frei“, Benutzungspflicht von Norden bleibt
  2. Die Benutzungspflicht wird von beiden Seiten entfernt, Markierung Piktogramm gemeinsamer Geh- und Radweg (nicht benutzungspflichtig)



Markierung wurden angepasst

# Alter Postweg

Knotenpunkt mit Klammweg

- Aktuell keine Änderung geplant
- Bei baulichem Eingriff:  
Anpassung des Knotenpunktes

**Keine kurzfristige Änderung möglich  
→ Weitere Entwicklungen abwarten**



# Grünewald- / Rembrandtstraße

Bevorrechtigung Radverkehr entlang der Neureuter Querallee

- Aufgrund des abgesetzten Radweges nicht möglich
- Aktuell kein Umbau vorgesehen, wird aber als Maßnahme hinterlegt

**Keine kurzfristige Änderung möglich**



# Neureuter Querallee

Querung Höhe Rembrandtstraße

→ Querungsinsel auf der markierten Sperrfläche wird eingerichtet

ungesetzt



# Abraham-Lincoln-Straße / Blankenlocher Weg

Fehlende Runterführung Radverkehr

→Runterführung und Querung der Fahrbahn wird geplant und eingerichtet

Vorplanung erstellt TBA  
Umsetzung durch  
Bauverwaltung Neureut



# Abraham-Lincoln-Straße / Blankenlocher Weg



04.11.2024

# Sonstiges

- Überarbeitung des Radwegenetzes geplant
- Radwege entlang der Linkenheimer Landstraße werden langfristig angepasst
  - Aktuell Höhe Bockdornweg nach SWK-Maßnahme
- Weiteres Vorgehen:
  - Aufgrund begrenzter personeller und finanzieller Ressourcen keine kurzfristigen Maßnahmen möglich
  - Umsetzung vorgestellter Maßnahmen innerhalb der nächsten drei Jahre realistisch
  - Weitere Maßnahmen werden hinterlegt und wenn möglich in größere zukünftige Baumaßnahmen integriert.