

Tiefbaumaßnahmen 2022 im Ergebnishaushalt und Finanzhaushalt

1. Ergebnishaushalt 2022

Bauunterhaltung (Straßen, Gehwege, Plätze)	131.400 €
--	-----------

Davon entfallen für:

Haushaltsmittel für Allgemeinkosten und Unvorhergesehenes Bauhofunterhaltung, Materialkosten kleinere Straßen- und Gehweginstandsetzungen	60.000 €
---	----------

Vermessungskosten	5.000 €
-------------------	---------

somit verfügbare Bauunterhaltungsmittel	66.400 €
--	-----------------

Von der Verwaltung werden folgende Maßnahmen für erforderlich gehalten

1.1 Pfarrer-Graebener-Straße vor Nordfriedhof Gehweg in Verbundpflaster herstellen Anlage 1.1	30.000 €
---	----------

1.2 Theodor-Fontane-Straße zw. Erich-Kästner-Str. und Am Alten Bahnhof Gehweg in Verbundpflaster herstellen Anlage 1.2	15.000 €
--	----------

1.3 Flughafenstraße / Weißdornweg Gehweg in Verbundpflaster herstellen Anlage 1.3	21.400 €
---	----------

Summe	66.400 €
--------------	-----------------

2 Finanzhaushalt 2022

Umbau und Verbesserung


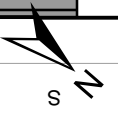
2.1	Kleinere Maßnahme Pralistraße/ Am Pfad verschiedene Abschnitte	
	Gehweg in Verbundpflaster herstellen	40.000 €
	Anlage 2.1	
2.2	An der Waldschule zw. Gildestraße und Moldaustraße	
	Übertrag von 2020 (Ausführung Pfingstferien 2022)	
	Vollausbau Straße	350.000 €
	Anlage 2.2	
2.3	Forlenweg zw. Donauschwabenstraße und Zehntwaldstraße	
	Erneuerung Asphalt im Zuge Kanalneubau	360.000 €
	Anlage 2.3	
2.4	Pfarrer-Graebener Str. zw. Teutschneureuter Straße und Mitteltorstraße	
	Erneuerung Asphalt im Zuge Kanalneubau	800.000 €
	Anlage 2.4	

Summe Finanzhaushalt	1.550.000 €
-----------------------------	--------------------

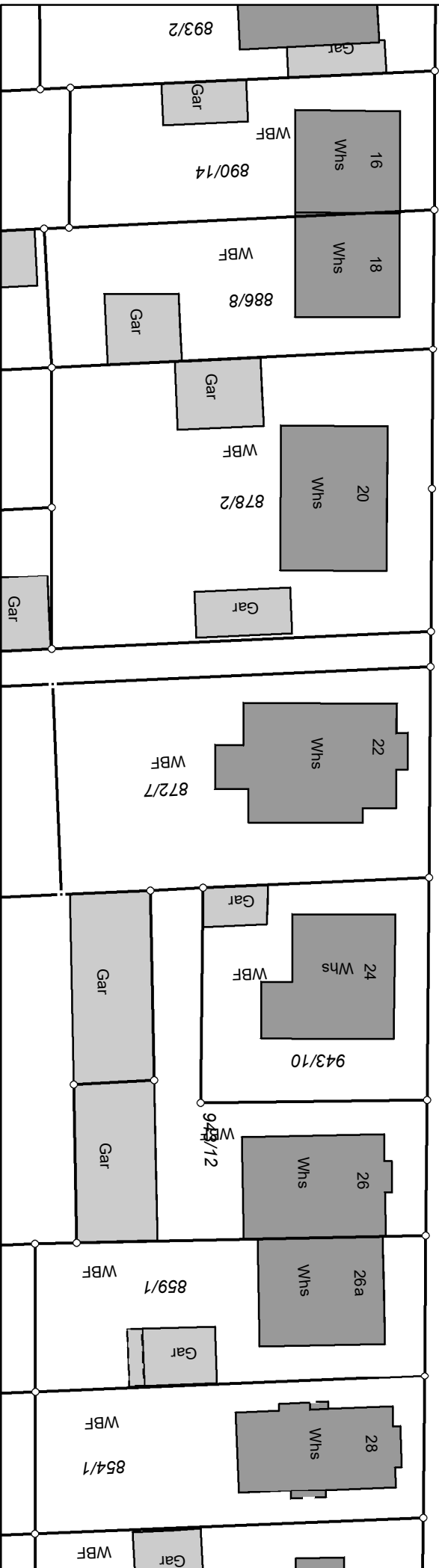
3 Finanzhaushalt 2022	Ansatz
Erschließungsmaßnahmen	
Ansatz 2022	290.000 €
3.1 Am Gartenberg	290.000 €
Kanalneubau/Straßenausbau (Ausführung Apr. bis Jun.)	
Anlage 3.1	

Die Beträge sind gegenseitig deckungsfähig, somit kann sich eine Verschiebung der Ansätze entsprechend der Kostenschätzung, bzw. der Notwendigkeit ergeben.

Restmittel Erschließung	<u>0 €</u>
--------------------------------	-------------------



Pfarrer-Graebener-Straße



Stadt Karlsruhe
Ortsverwaltung Neureut

Bitte Kartenthema eintragen!

Maßstab: 1:500	Gemarkung: -	Datum: 24.02.2022
-------------------	-----------------	----------------------

Bearbeiter/in:
Valentino Satalino

Dieser Plan wurde über die "Geodaten-Auskunft Karlsruhe" erstellt.
Er darf ohne Erlaubnis nicht vervielfältigt werden.
Änderungen und Einträge sind deutlich als solche kenntlich zu machen.



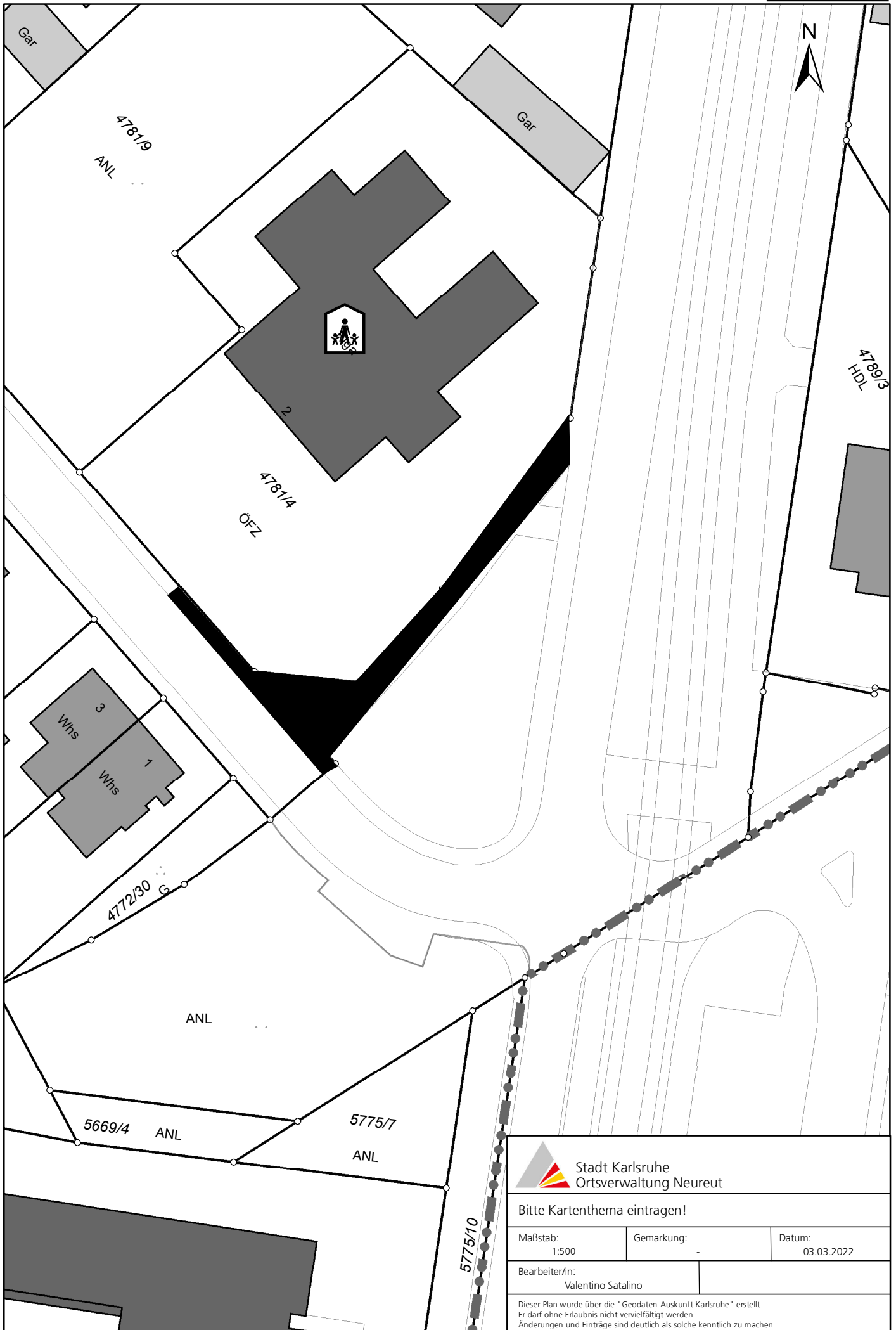
Stadt Karlsruhe
Ortsverwaltung Neureut


Bitte Kartenthema eintragen!

Maßstab: 1:500	Gemarkung: -	Datum: 01.03.2022
-------------------	-----------------	----------------------

Bearbeiter/in:
Valentino Satalino

Dieser Plan wurde über die "Geodaten-Auskunft Karlsruhe" erstellt.
Er darf ohne Erlaubnis nicht vervielfältigt werden.
Änderungen und Einträge sind deutlich als solche kenntlich zu machen.



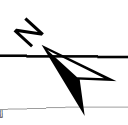

Stadt Karlsruhe
 Ortsverwaltung Neureut

Bitte Kartenthema eintragen!

Maßstab: 1:500	Gemarkung: -	Datum: 03.03.2022
-------------------	-----------------	----------------------

Bearbeiter/in: Valentino Satalino	
--------------------------------------	--

Dieser Plan wurde über die "Geodaten-Auskunft Karlsruhe" erstellt.
 Er darf ohne Erlaubnis nicht vervielfältigt werden.
 Änderungen und Einträge sind deutlich als solche kenntlich zu machen.



Stadt Karlsruhe
Ortsverwaltung Neureut

Bitte Kartenthema eintragen!

Maßstab: 1:750	Gemarkung: -	Datum: 17.02.2022
Mitarbeiter/in: Valentino Satalino		
<small> Dieser Plan wurde über die "Geodaten-Auskunft Karlsruhe" erstellt. Er darf ohne Erlaubnis nicht vervielfältigt werden. Änderungen und Einträge sind deutlich als solche kenntlich zu machen. </small>		



**Stadt Karlsruhe
Liegenschaftsamt**



Bitte hier Kartenthema eintragen

Maßstab 1:925	Gemarkung Karlsruhe	Datum 06.12.2013
Bereich	Bearbeiter/in ovneu_satalino	

Dieser Plan wurde über die "Geodaten-Auskunft Karlsruhe" erstellt.
Er darf ohne Erlaubnis nicht vervielfältigt werden.
Änderungen und Einträge sind deutlich als solche kenntlich zu machen.



Stadt Karlsruhe
Ortsverwaltung Neureut


Bitte Kartenthema eintragen!

Maßstab:	Gemarkung:	Datum:
1:1.500	-	11.11.2019

Bearbeiter/in:
Valentino Satalino

Dieser Plan wurde über die "Geodaten-Auskunft Karlsruhe" erstellt. Er darf ohne Erlaubnis nicht vervielfältigt werden. Änderungen und Einträge sind deutlich als solche kenntlich zu machen.





Stadt Karlsruhe
Ortsverwaltung Neureut

Bitte Kartenthema eintragen!

Maßstab: 1:2 000	Gemarkung: -	Datum: 15.02.2021
Bearbeiter/in: Valentino Satalino		
Dieser Plan wurde über die "Geodaten-Auskunft Karlsruhe" erstellt. Er darf ohne Erlaubnis nicht vervielfältigt werden. Änderungen und Einträge sind deutlich als solche kenntlich zu machen.		

