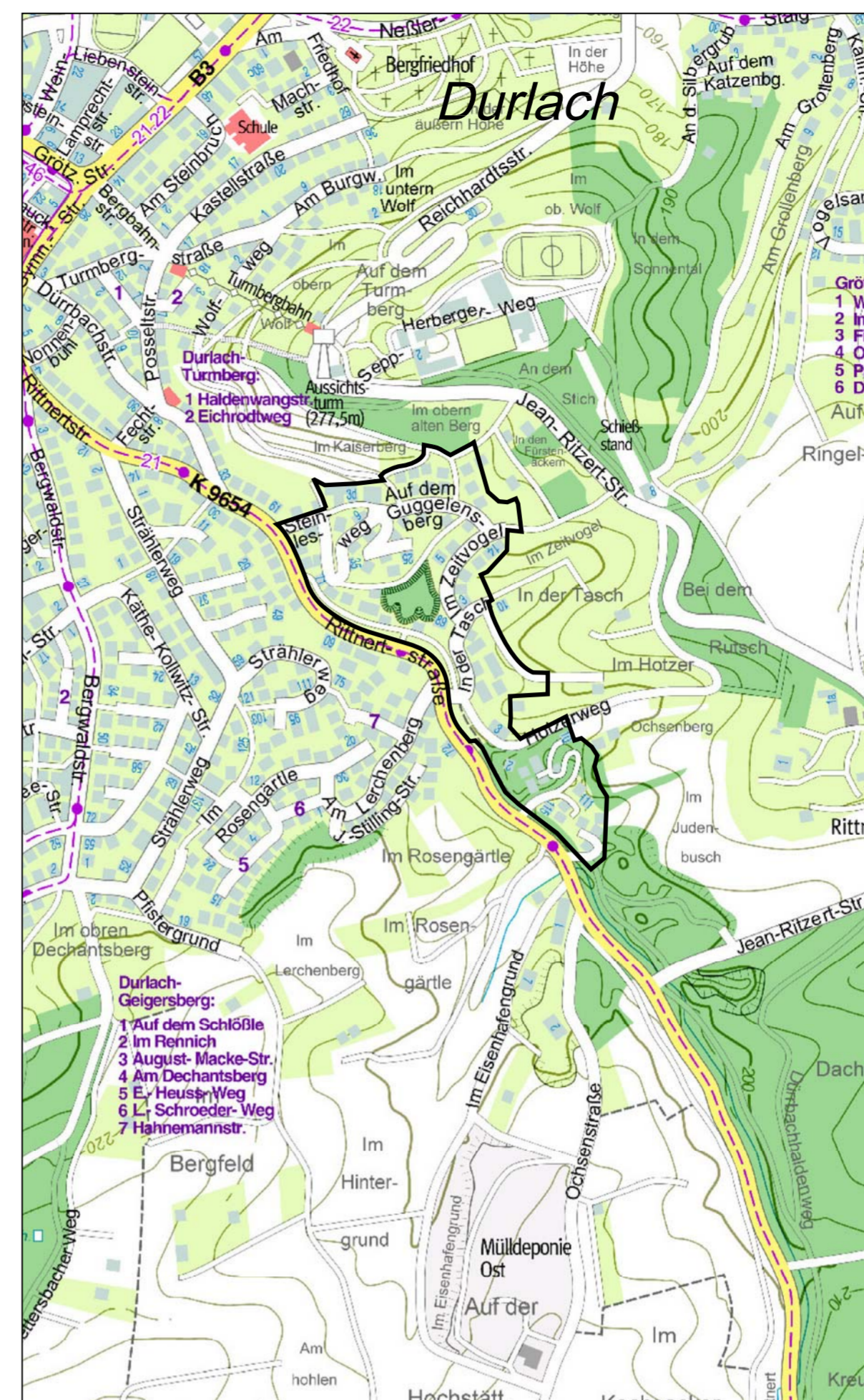

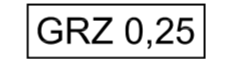
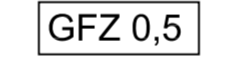
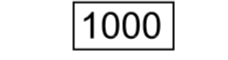




Liegenschaftsamt
 gefertigt am 05.05.2009



ÜBERSICHT STADTPLANAUSCHNITT M. 1:10000

Zeichenerklärung

-  Räumlicher Geltungsbereich des Bebauungsplans
-  Grundflächenzahl
-  Geschoßflächenzahl
-  Mindestgrundstücksgröße, Angaben in m²
-  Bereich 1 (siehe II. Planungsrechtliche Festsetzungen Ziffer 2)
-  Bereich 2 (siehe I. Allgemeine Festsetzungen Ziffer 1)
-  Abgrenzung unterschiedlicher Nutzung und Festsetzungen

BEBAUUNGSPLAN

Hanggebiet Durlach -
Bereich A

- Entwurf -



M. 1:2000

KARLSRUHE, 30.01.2007
STADTPLANUNGSAMT:

Fassung: 17.06.09 / 02.08.09 / 21.10.09 / 29.01.10

Aufstellungsbeschluss gemäß § 2 Abs. 1 BauGB/BauGB am 28.09.2006.

Billigung des Entwurfes durch den Gemeinderat und Auslegungsbeschluss gemäß § 3 Abs. 2 BauGB, § 74 Abs. 7 LBO am 20.10.2009.

Öffentliche Auslegung des Bebauungsplans gemäß § 3 Abs. 2 BauGB, § 74 Abs. 7 LBO vom 16.11.09 bis 18.12.09.

Satzungsbeschluss gemäß § 10 Abs. 1 BauGB, § 74 Abs. 7 LBO am

Der Bebauungsplan und die örtlichen Bauvorschriften sind unter Beachtung des vorstehenden Verfahrens als Satzung beschlossen worden. Sie werden hiermit ausgefertigt.

Karlsruhe,

Heinz Fenrich
Oberbürgermeister

In Kraft getreten (§ 10 Abs. 3 Satz 4 BauGB, § 74 Abs. 7 LBO) mit der Bekanntmachung am

Beim Stadtplanungsamt zu jedermanns Einsicht bereitgehalten (10 Abs. 3 Satz 2 BauGB, § 74 Abs. 7 LBO) ab