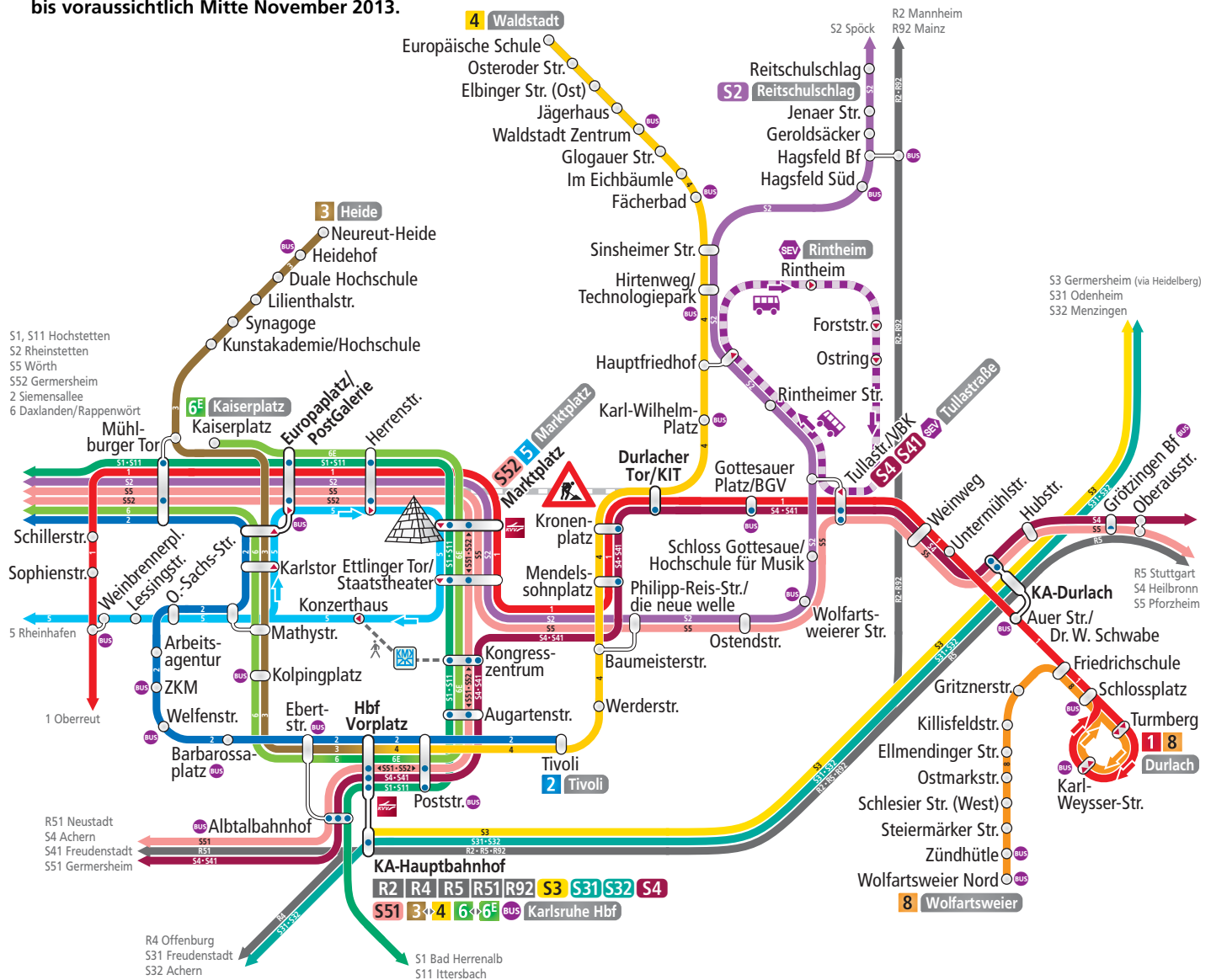









# Umleitungsplan während der Sperrung zwischen Karlsruhe Marktplatz und Kronenplatz





Gültig ab 29. April 2013  


ab Montag, 29. April 2013, 04:45 Uhr,  
 bis voraussichtlich Mitte November 2013.



-  Linie / Haltestelle
-  Schienenersatzverkehr (SEV)
-  Bedienung nur in Pfeilrichtung
-  Endhaltestelle/ -bahnhof
-  R- /S- /Tramlinie
-  Busanschluss
-  KVV Kundenzentrum

## Weitere Informationen

-  Der SEV Tullastraße - Hauptfriedhof - Rintheim - Forststraße - Ostring - Tullastraße verkehrt in denselben Taktintervallen wie die Tramlinie 5.
-  Die Haltestellen Kronenplatz (Kaiserstraße) und Marktplatz (Kaiserstraße) werden während der Sperrung nicht bedient. Die Haltestelle Rintheimer Straße wird vom SEV nicht bedient.
-  Die Tramlinie 8 ersetzt die Tramlinie 2 im Abschnitt Wolfartsweier Durlach und verkehrt während der Bauarbeiten in denselben Taktintervallen wie die Tramlinie 2.
-  Die Eilzüge der Stadtbahnlinie S5 verkehren ab Tullastraße über Gottesauer Platz - Durlacher Tor - Kronenplatz - Mendelssohnplatz - Kongresszentrum zum Hbf Vorplatz und umgekehrt.

© Herausgeber und Grafik:  
 Karlsruher Verkehrsverbund GmbH  
 Stand: 20.03.2013. Änderungen vorbehalten.