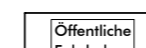








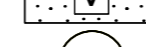


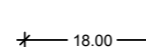


Liegenschaftsamt
gefertigt am 15.02.2013

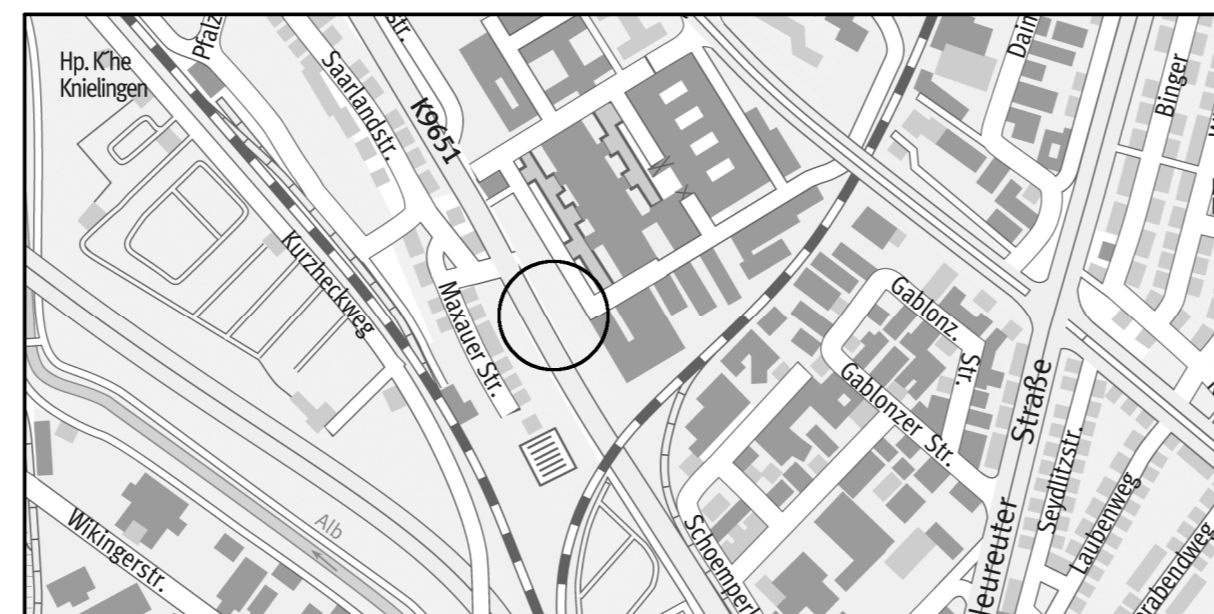
ZEICHENERKLÄRUNG

1. Planungsrechtliche Festsetzungen nach BauGB

-  Öffentliche Straßenverkehrsfläche (Fahrbahn)
-  Öffentliche Verkehrsfläche, besondere Zweckbestimmung: 'Gehweg' (G) / 'Radweg' (R)
-  Private Straßenverkehrsfläche (Fahrbahn)
-  Private Verkehrsfläche, besondere Zweckbestimmung: 'Gehweg' (G)
-  Straßenbegrenzungslinie
-  Mit Geh-, Fahr- bzw. Leitungsrechten zu belastende Flächen (s. textliche Festsetzungen)
-  Öffentliche Grünfläche (Straßenverkehrsgrün)
-  Private Grünfläche (Straßenverkehrsgrün)
-  Zu erhaltende Bäume
-  Grenze des räumlichen Geltungsbereiches

2. Hinweise

-  Vermaßung in Meter (Beispiel)
-  Flurstück (lt. Kataster)
-  Entfallender Baum



Übersicht, M 1:10.000

Aufstellungsbeschluss gemäß § 2 Abs. 1 BauGB am

Billigung des Entwurfs und Beschluss der Auslegung gemäß § 3 Abs. 2 BauGB durch den Gemeinderat am

Öffentliche Auslegung des Bebauungsplans gemäß § 3 Abs. 2 BauGB vom bis

Satzungsbeschluss gemäß § 10 Abs. 1 BauGB am

Der Bebauungsplan ist unter Beachtung des vorstehenden Verfahrens als Satzung beschlossen worden. Er wird hiermit ausgefertigt.

Karlsruhe,

Dr. Frank Mentrup
Oberbürgermeister

In Kraft getreten (§ 10 Abs. 3 Satz 4 BauGB) mit der Bekanntmachung am

Beim Stadtplanungsamt zu jedermanns Einsicht bereitgehalten (§ 10 Abs. 3 Satz 2 BauGB) ab

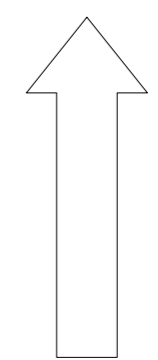
STADT KARLSRUHE

KNIELINGEN

BEBAUUNGSPLAN

"Östlich der Rheinbrückenstraße, zweite Zufahrt Siemens"

Entwurf



M. 1 : 500

KARLSRUHE, 25.07.2013
STADTPLANUNGSAMT:

Fassung: 06.02.2014