





Kartengrundlage: Stadt Karlsruhe - Liegenschaftsamt
 Zeichnung: Stadt Karlsruhe - Gartenbauamt
 Zeichnungsdatum: 15.01.2010
 Ausgefertigt am: 15.11.2010

Erweiterung Landschaftsschutzgebiet Oberwald-Rißnert

Planung Untere Naturschutzbehörde

-  Landschaftsschutzgebiet, Bestand
-  Landschaftsschutzgebiet, Planung
-  Naturschutzgebiet, Bestand
-  Stadtteilgrenze