






# Variante 3 a -Detailansicht-

## Legende

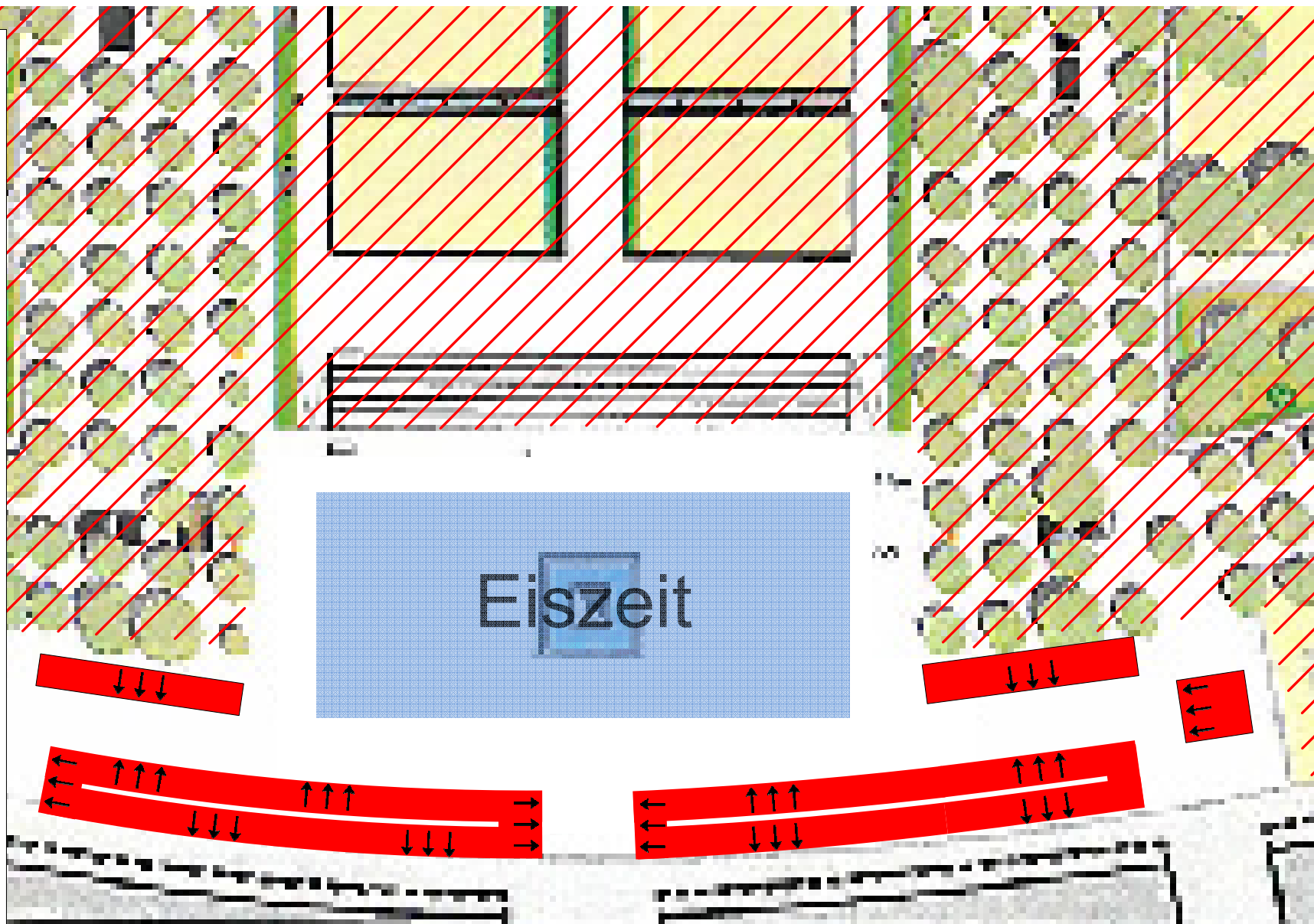
-  Sperrflächen nach Angabe Land
-  Verkaufsstände
-  Verkaufsrichtung
-  Noch nicht berücksichtigte Stände im Vgl. Vorjahr



± ca. 45 %



20 Meter



Plan-System und Maßstab:  
Lageplan 1:1000  
Projekt Nr.  
**000034530000**  
Bl. 1/14