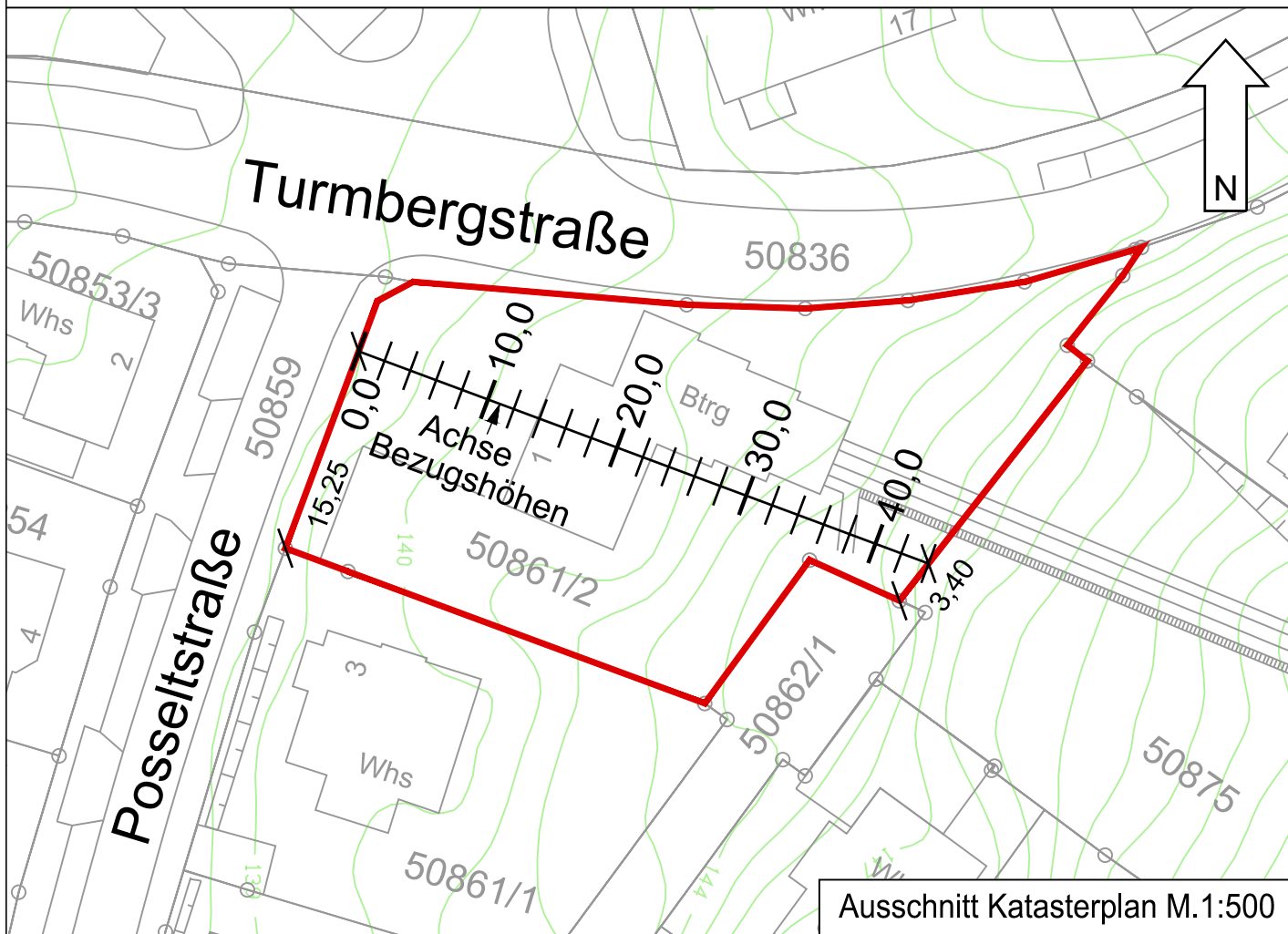


Schnitt mit Angaben für die Bezugshöhen: Posseltstraße 1, Flurstücksnummer 50861/2



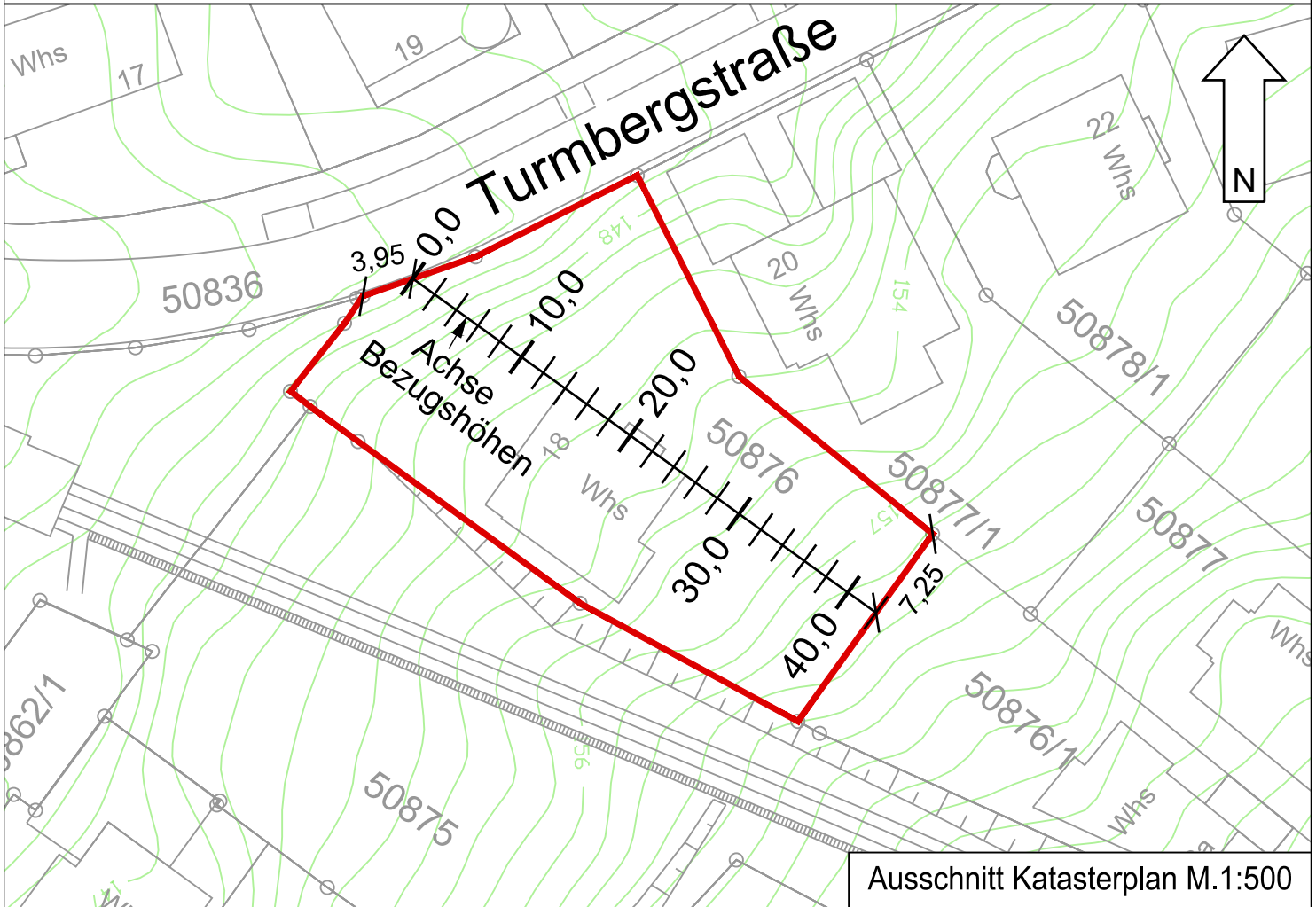
Ausschnitt Katasterplan M.1:500

Schnitt hangseitig

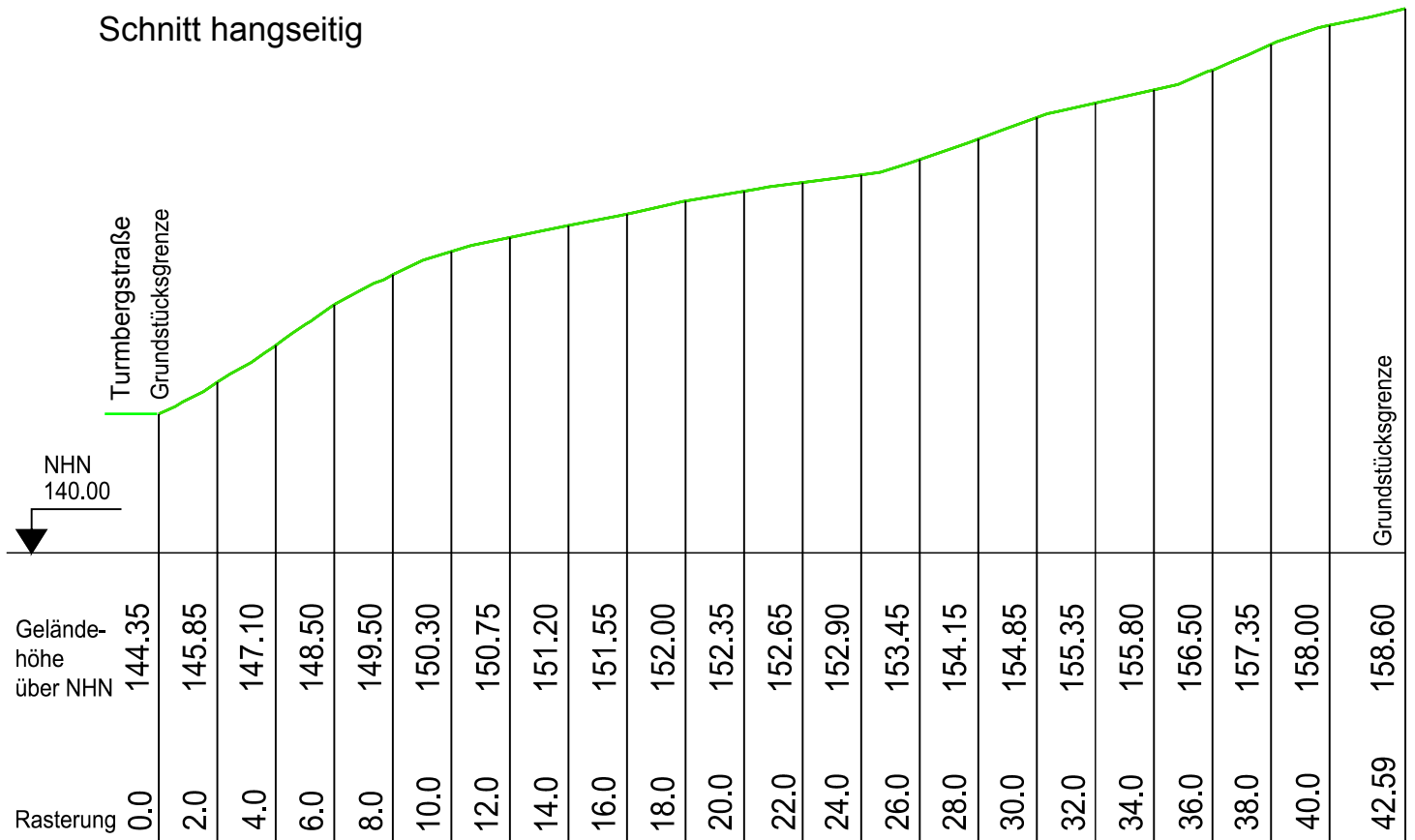


Schnitt M.1:300

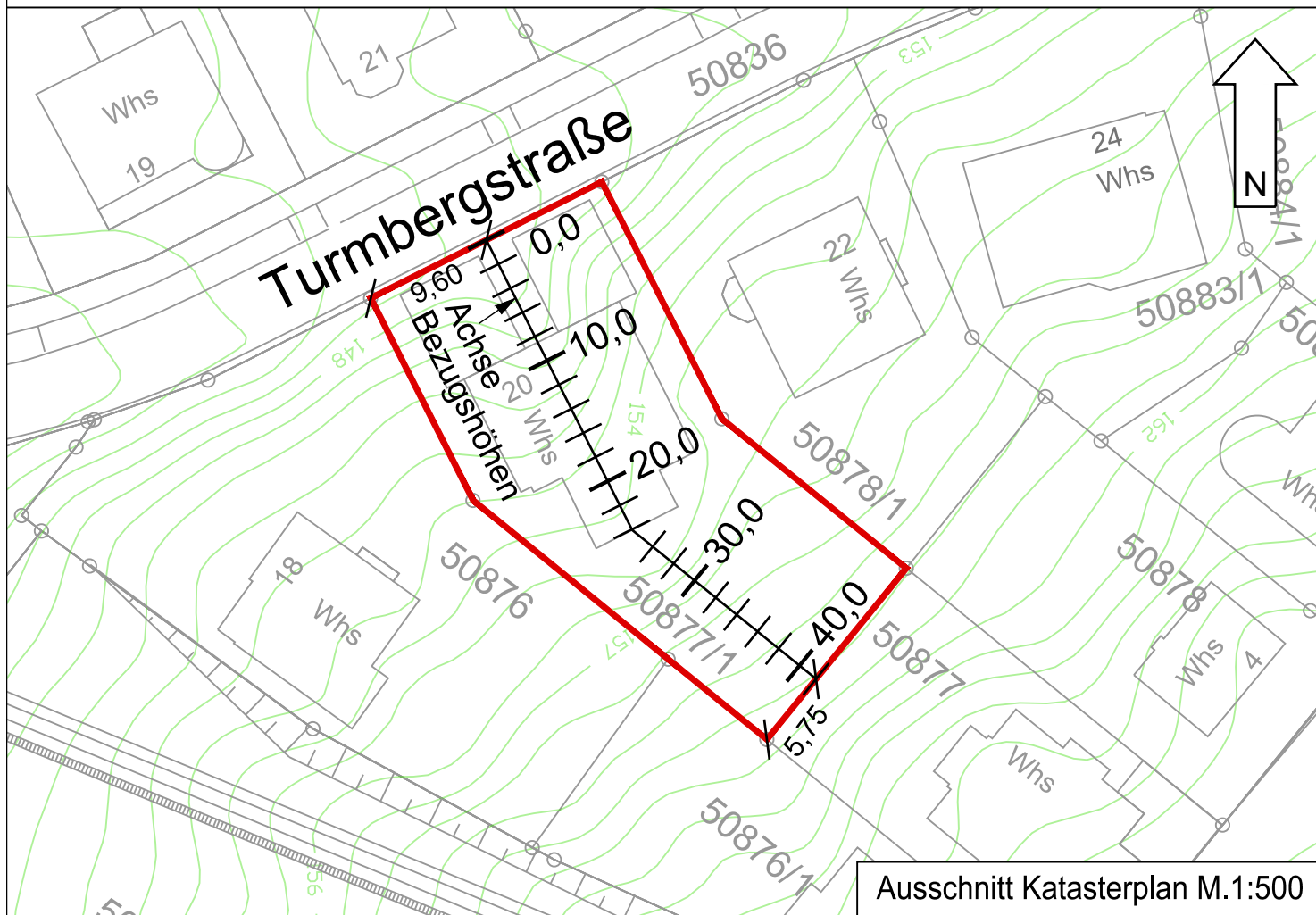
Schnitt mit Angaben für die Bezugshöhen: Turmbergstraße 18, Flurstücksnummer 50876



Schnitt hangseitig

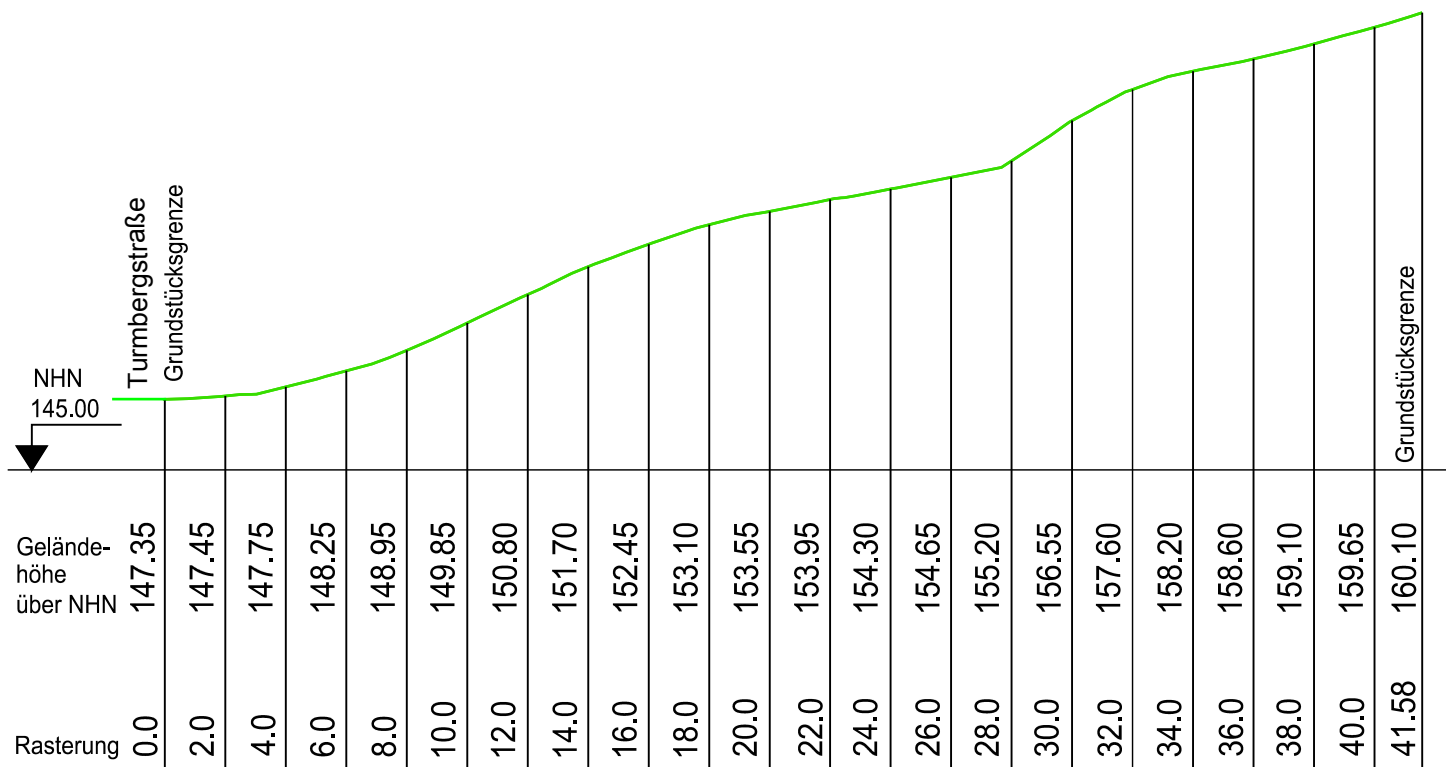


Schnitt mit Angaben für die Bezugshöhen: Turmbergstraße 20, Flurstücksnummer 50877/1



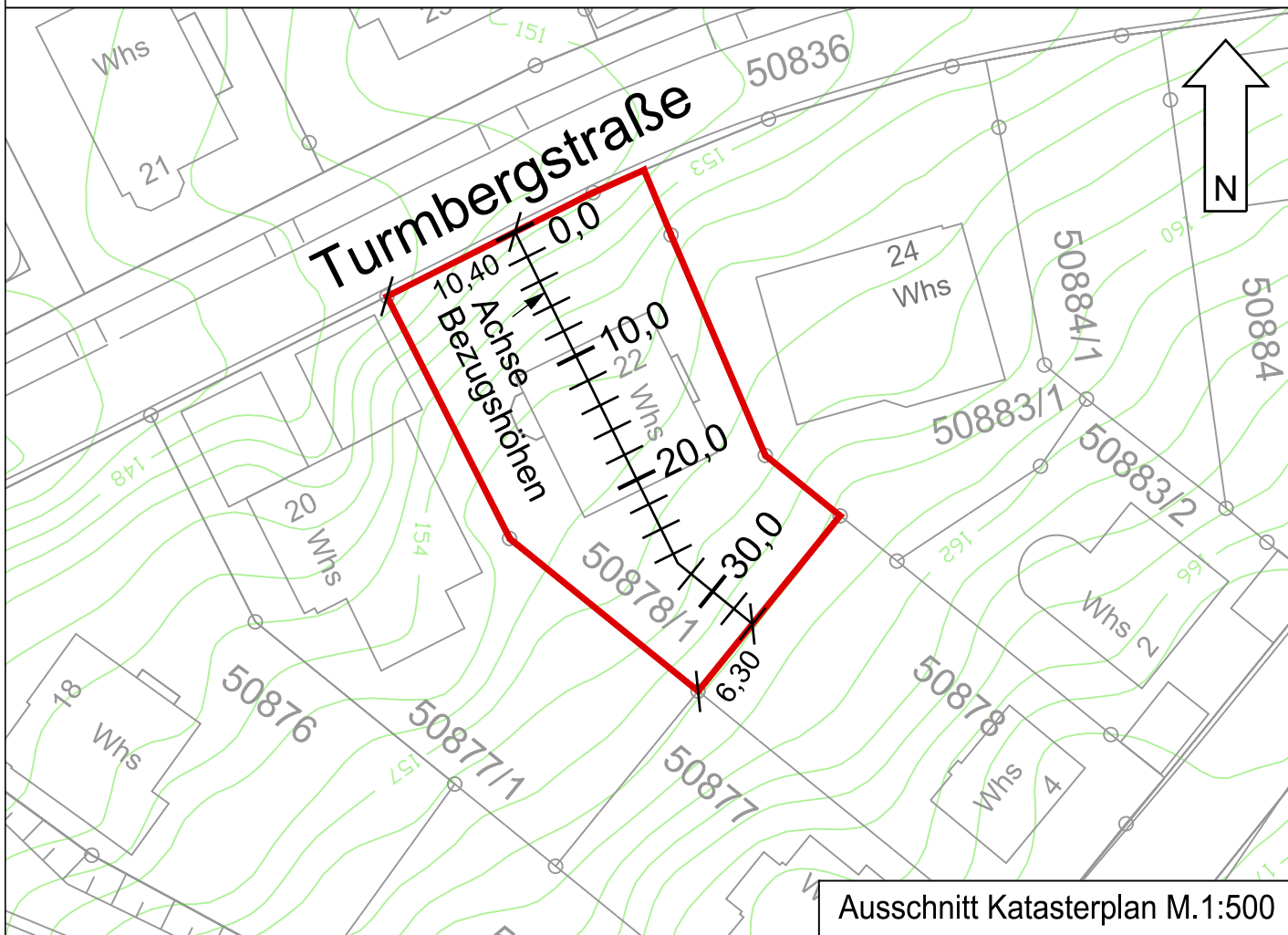
Ausschnitt Katasterplan M.1:500

Schnitt hangseitig

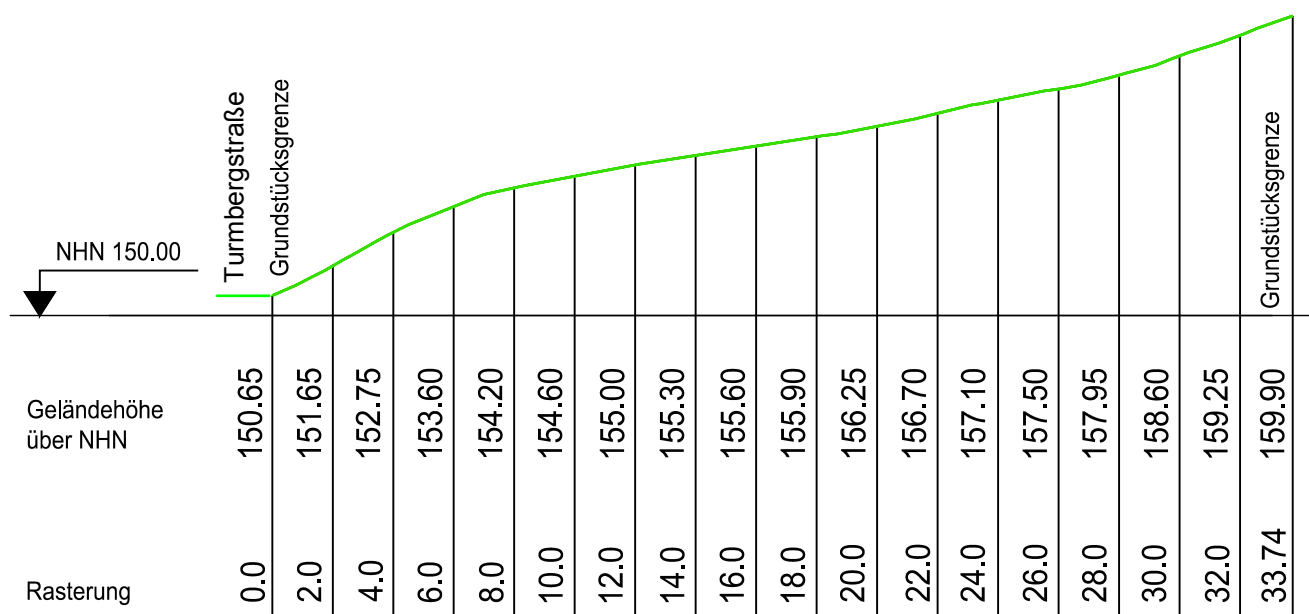


Schnitt M.1:250

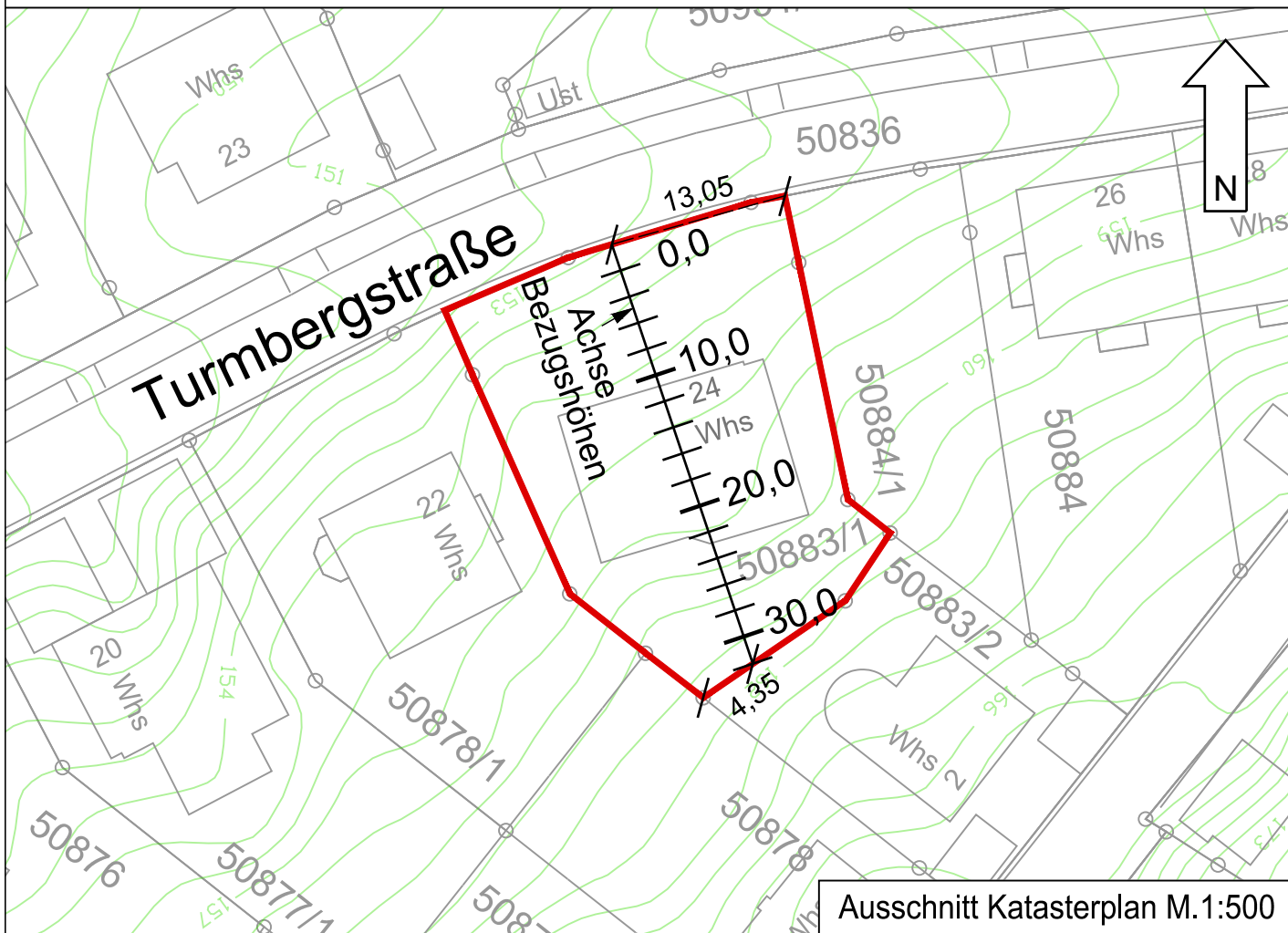
Schnitt mit Angaben für die Bezugshöhen: Turmbergstraße 22, Flurstücksnummer 50878/1



Schnitt hangseitig

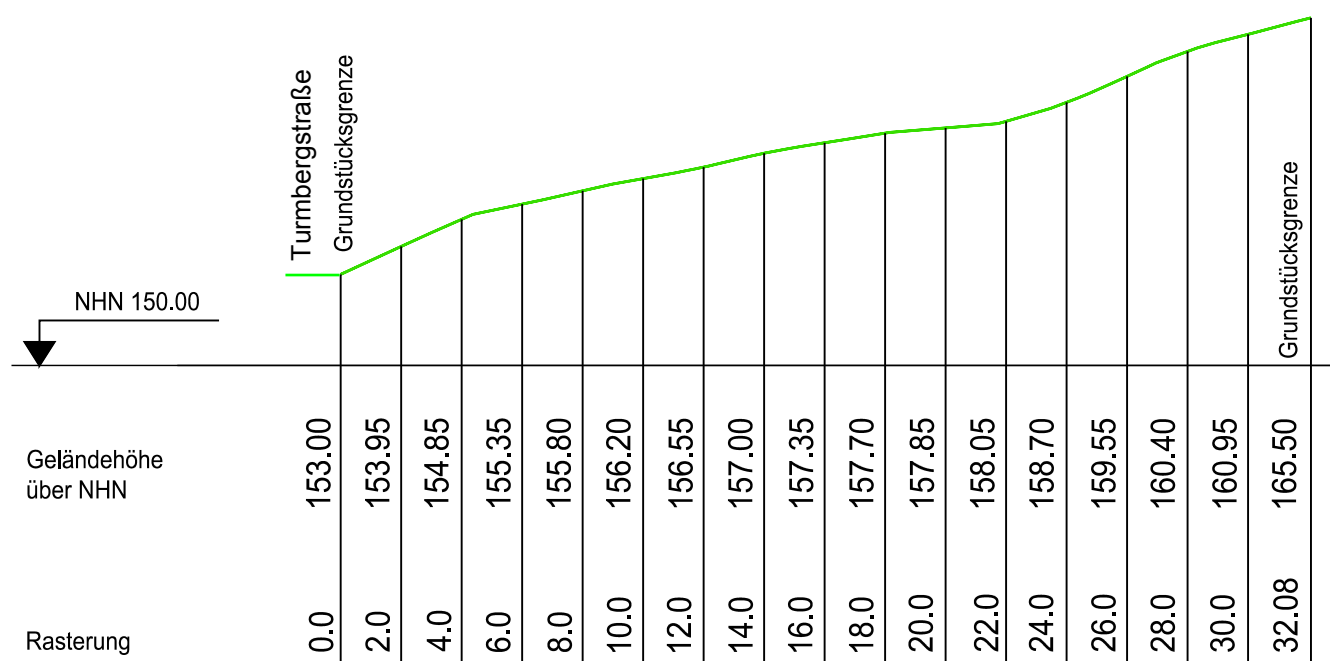


Schnitt mit Angaben für die Bezugshöhen: Turmbergstraße 24, Flurstücksnummer 50883/1



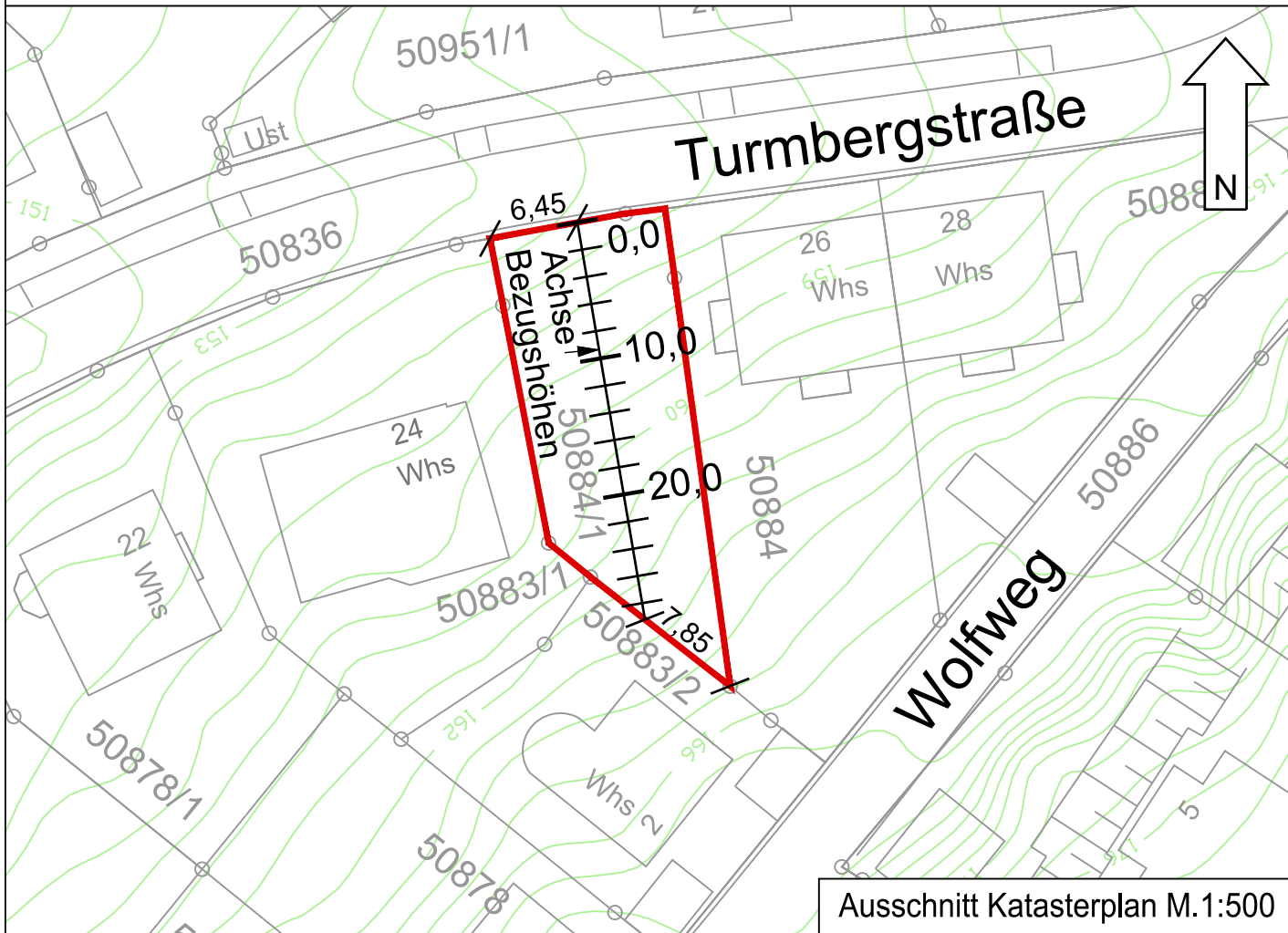
Ausschnitt Katasterplan M.1:500

Schnitt hangseitig

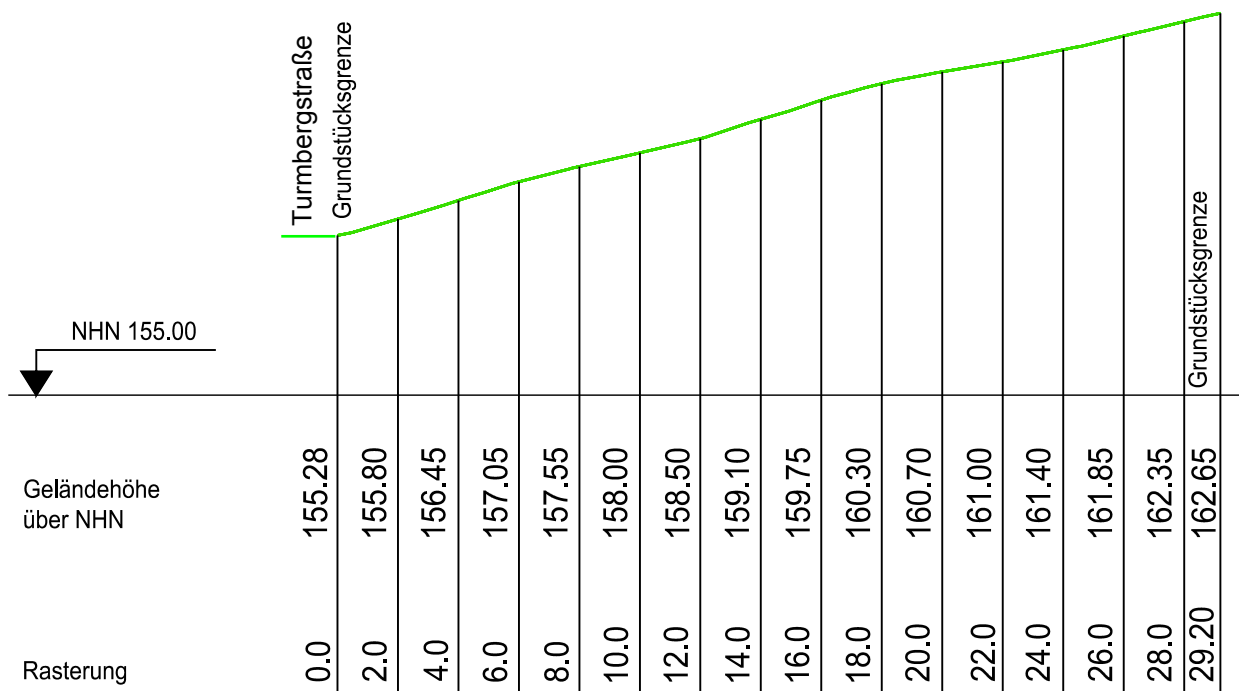


Schnitt M.1:250

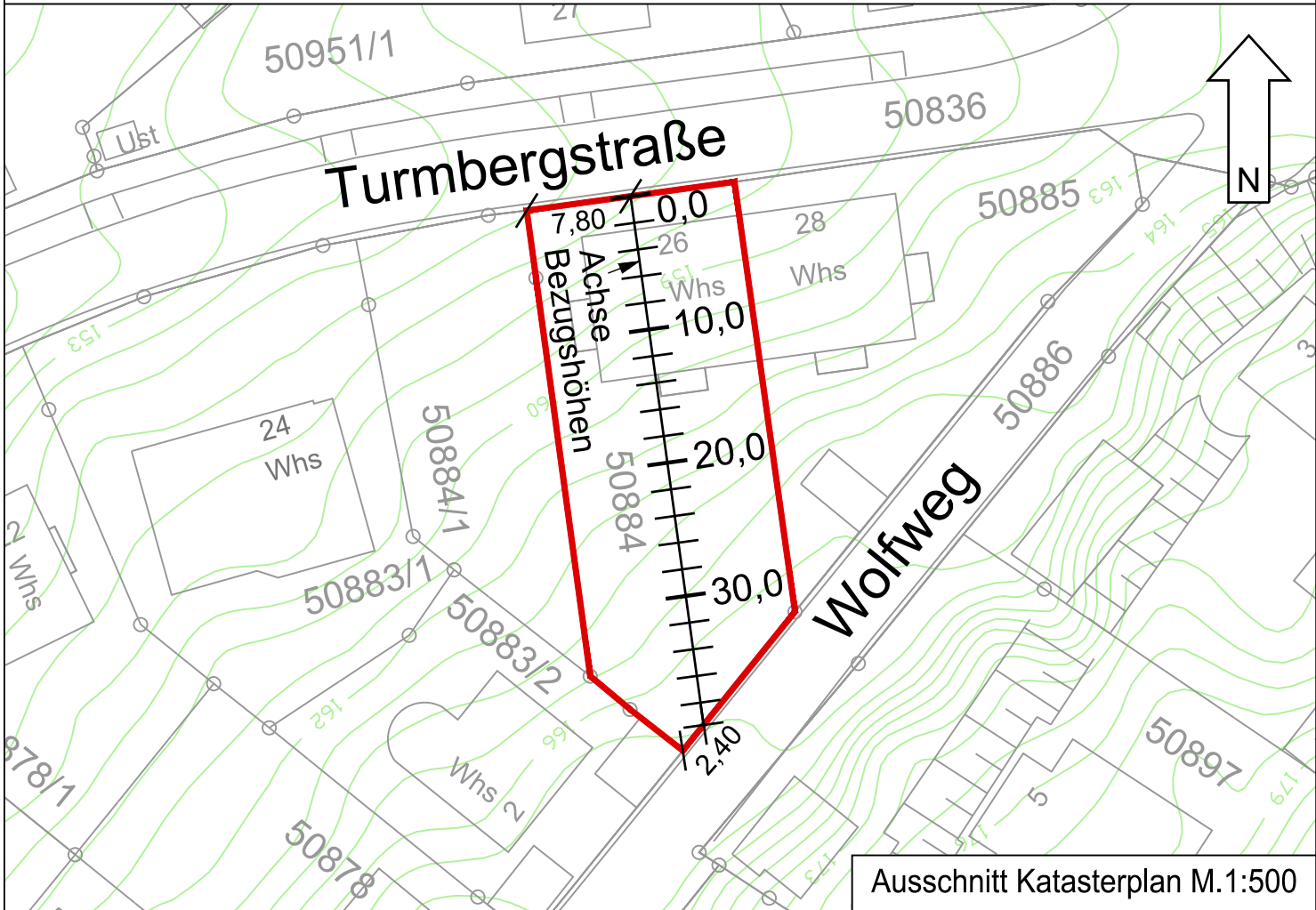
Schnitt mit Angaben für die Bezugshöhen: Turmbergstraße, Flurstücksnummer 50884/1



Schnitt hangseitig

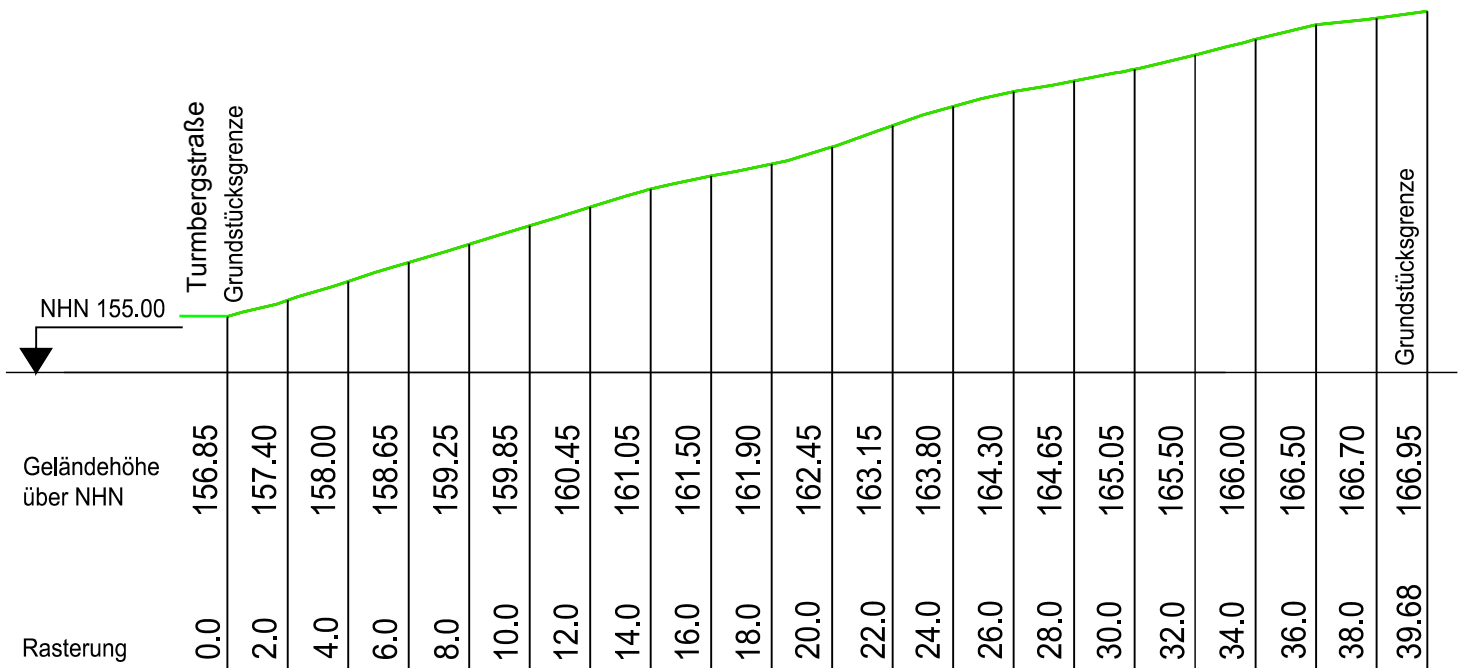


Schnitt mit Angaben für die Bezugshöhen: Turmbergstraße 26, Flurstücksnummer 50884



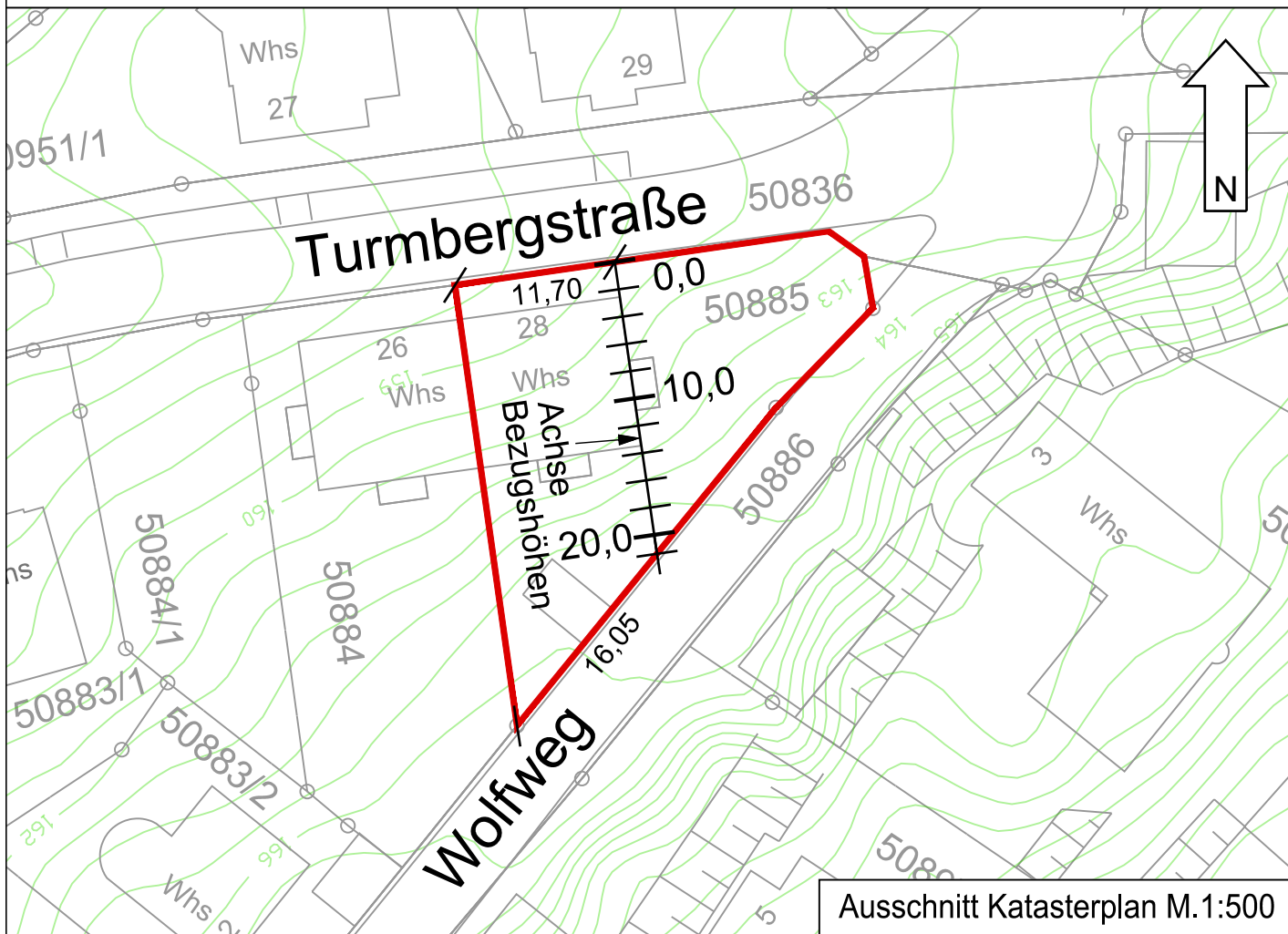
Ausschnitt Katasterplan M.1:500

Schnitt hangseitig

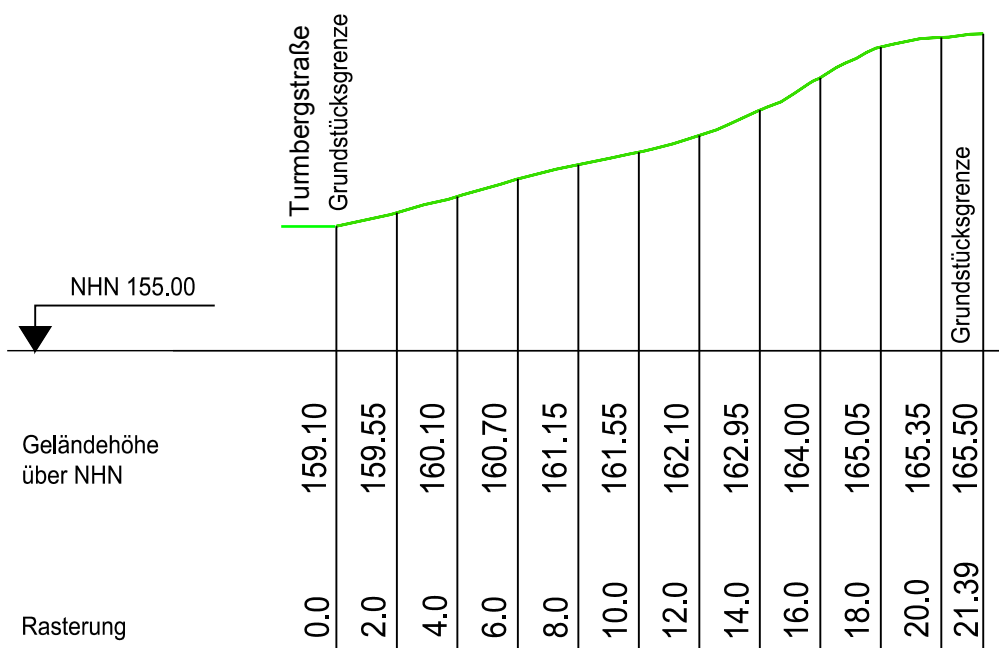


Schnitt M.1:250

Schnitt mit Angaben für die Bezugshöhen: Turmbergstraße 28, Flurstücksnummer 50885

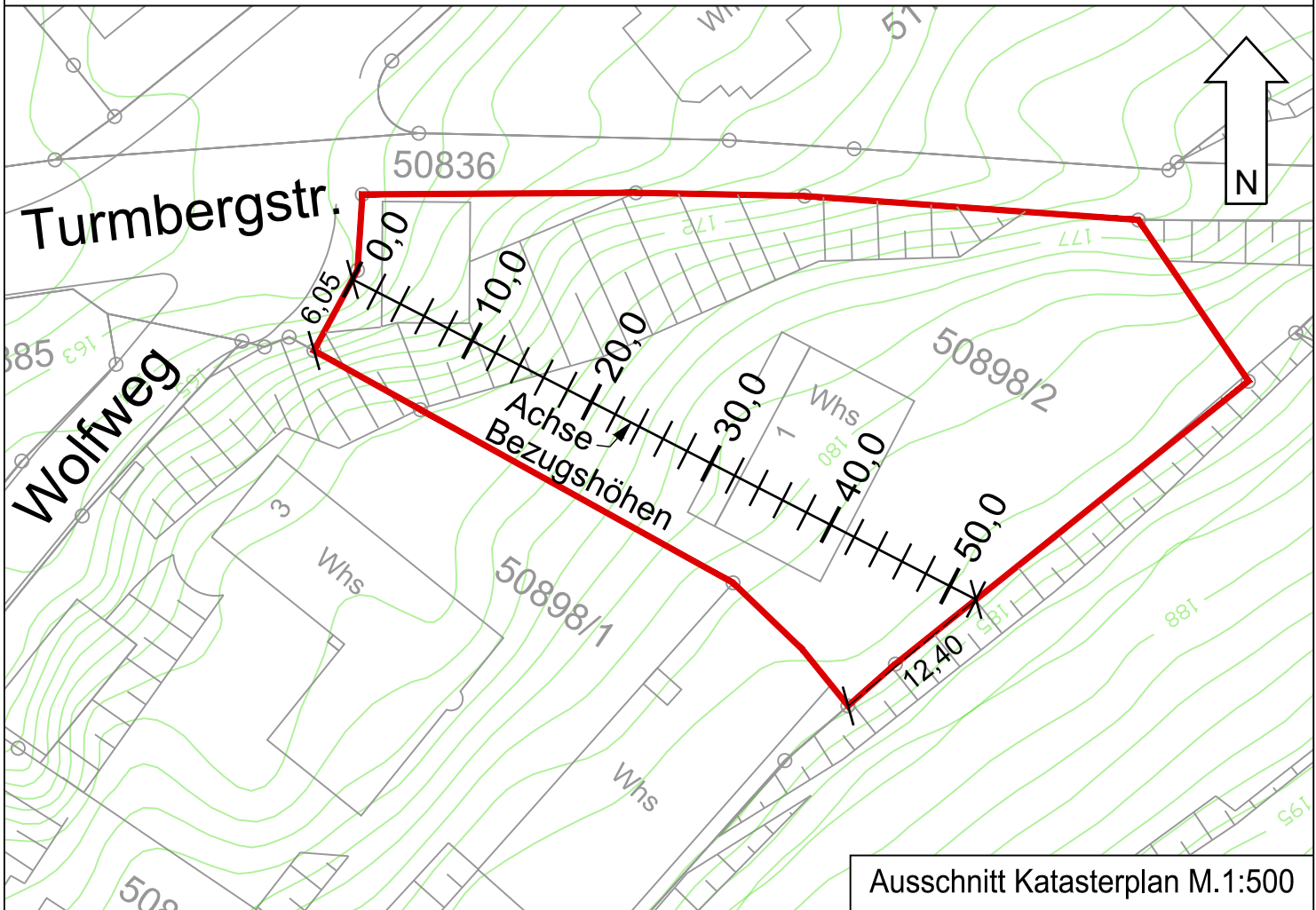


Schnitt hangseitig

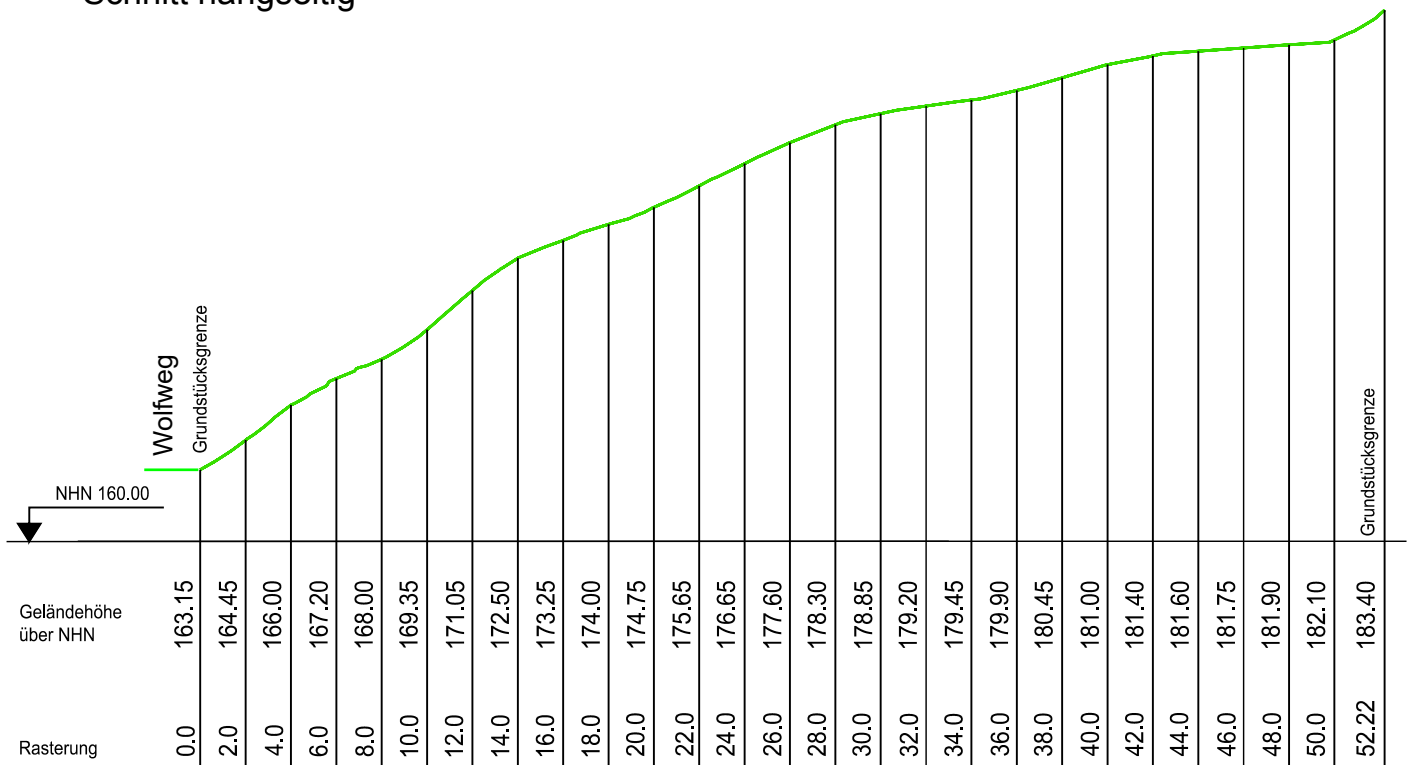




Schnitt mit Angaben für die Bezugshöhen: Wolfweg 1, Flurstücksnummer 50898/2

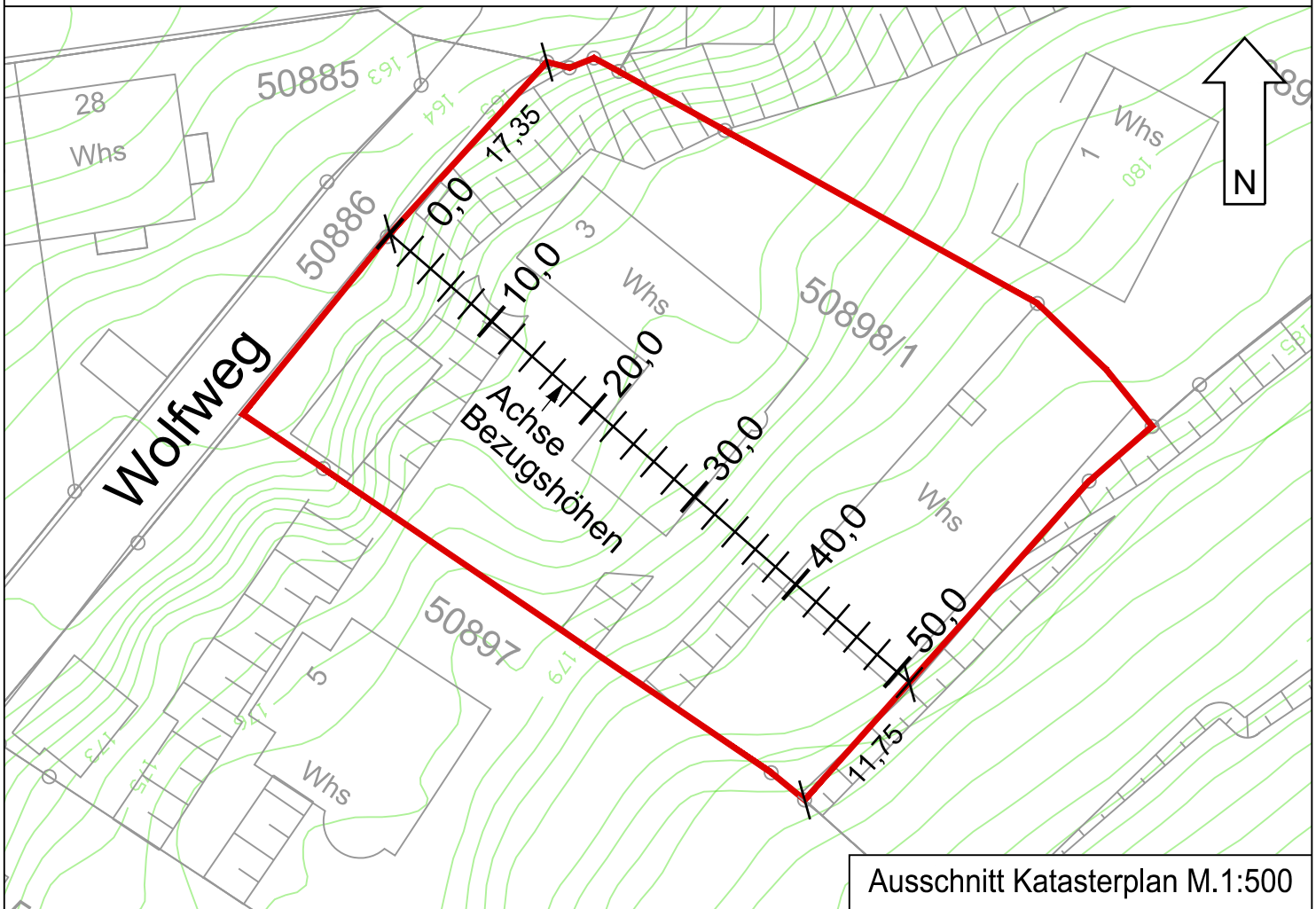


Schnitt hangseitig



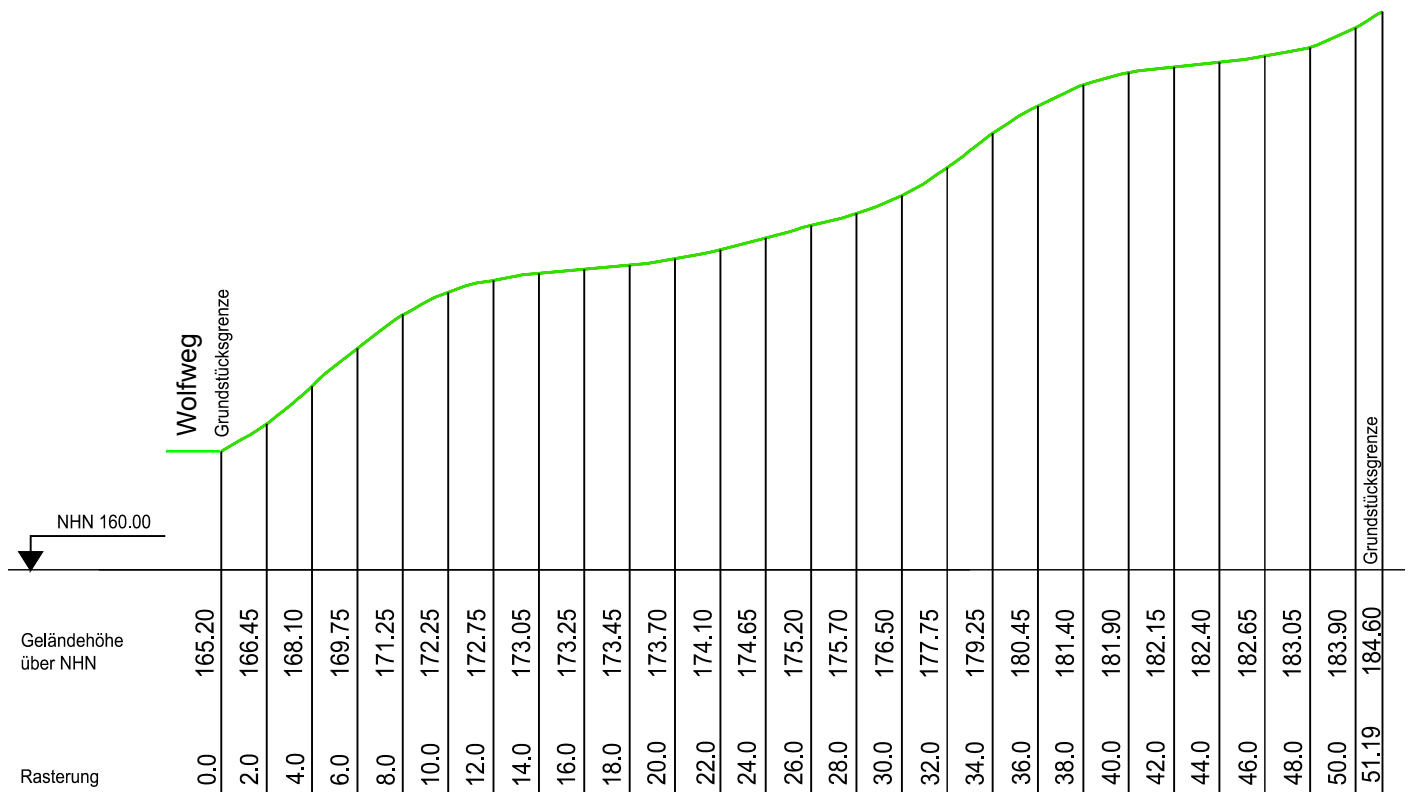


Schnitt mit Angaben für die Bezugshöhen: Wolfweg 3, Flurstücksnummer 50898/1



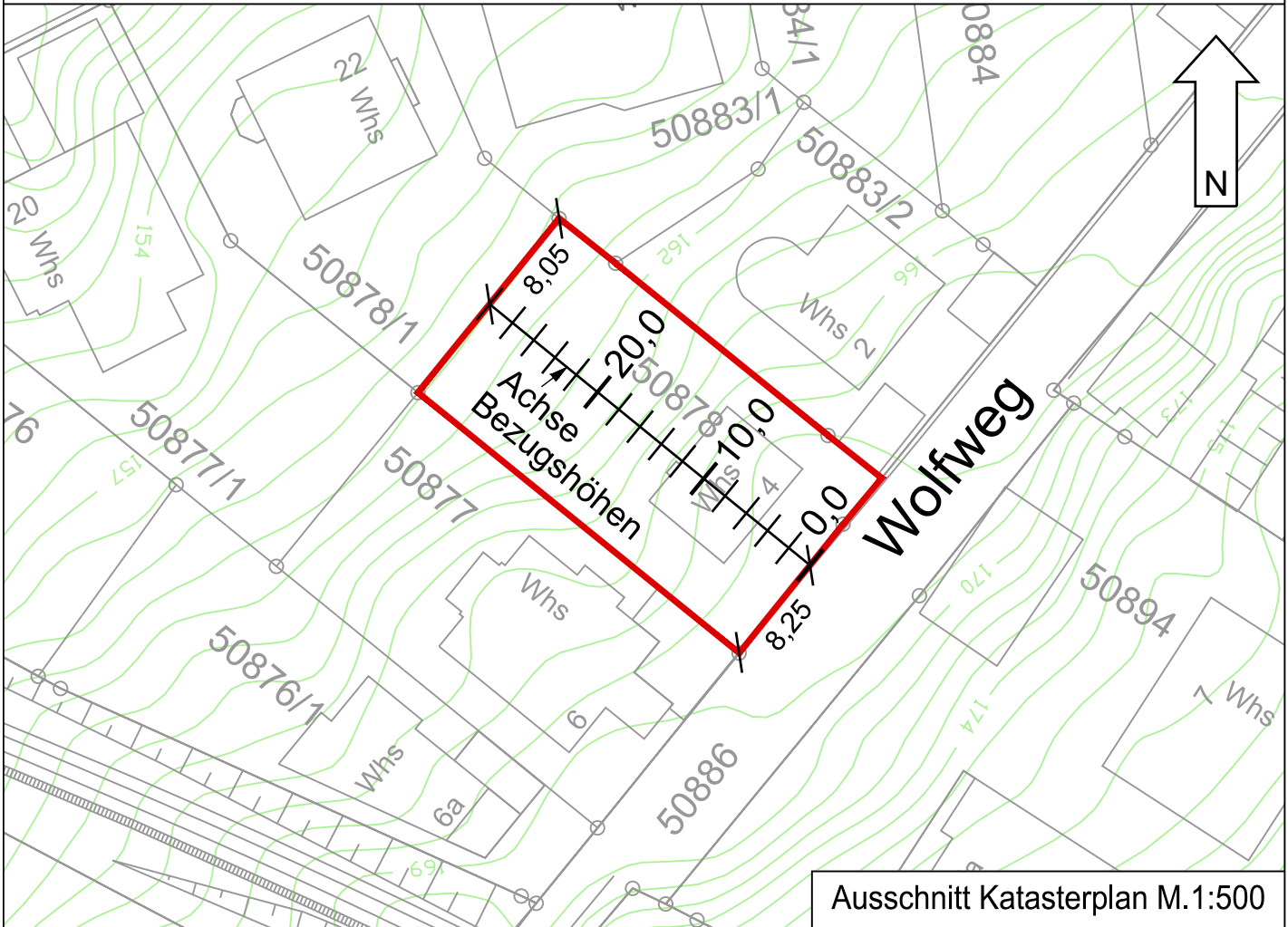
Ausschnitt Katasterplan M.1:500

Schnitt hangseitig



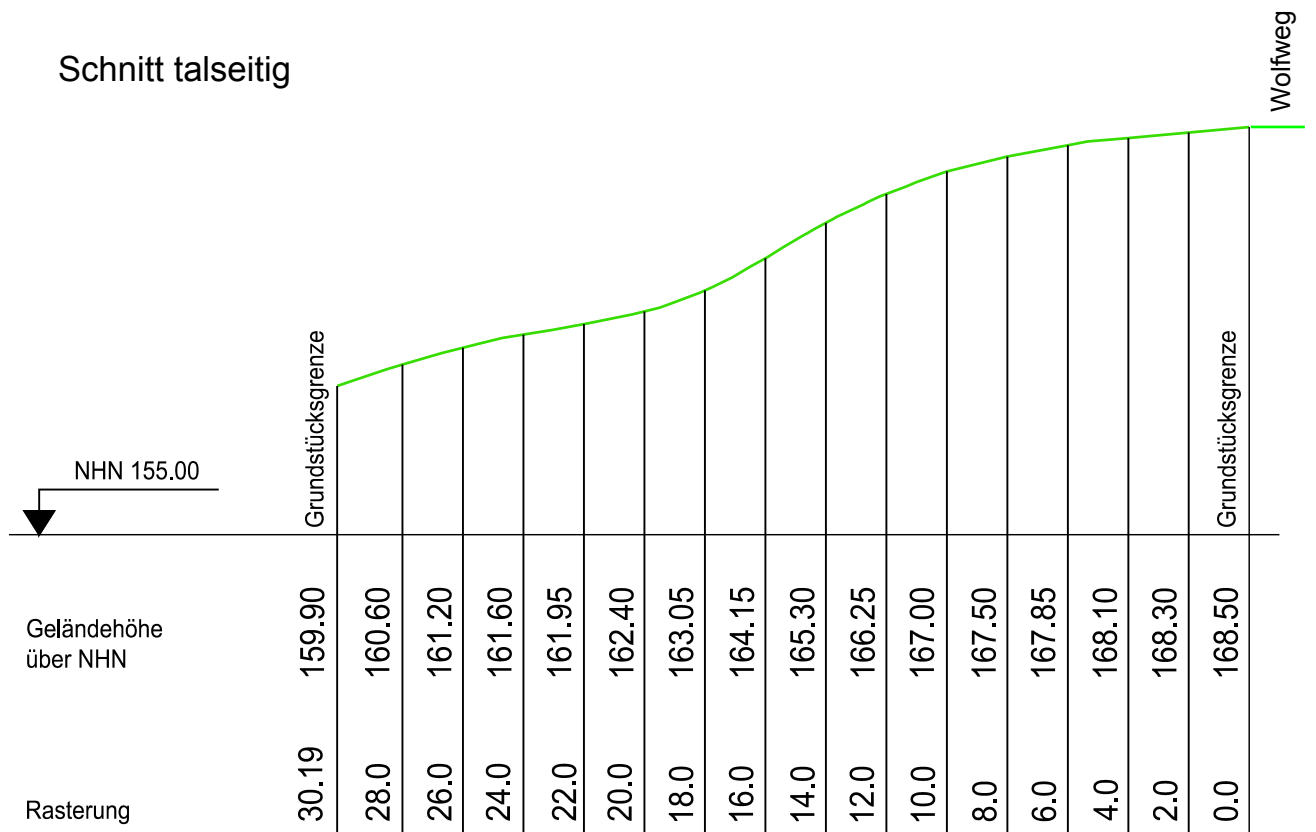
Schnitt M.1:300

Schnitt mit Angaben für die Bezugshöhen: Wolfweg 4, Flurstücksnummer 50878



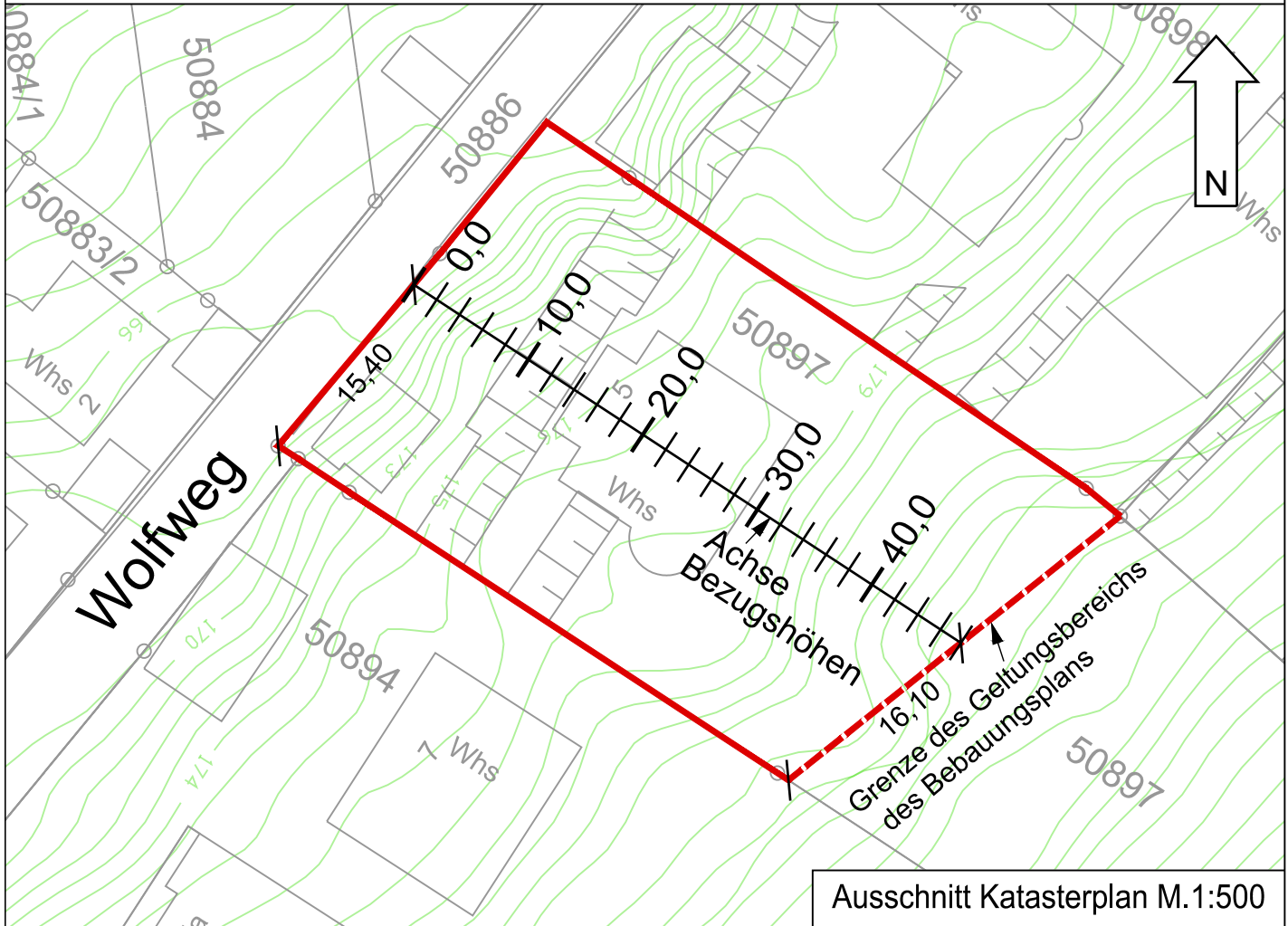
Ausschnitt Katasterplan M.1:500

Schnitt talseitig



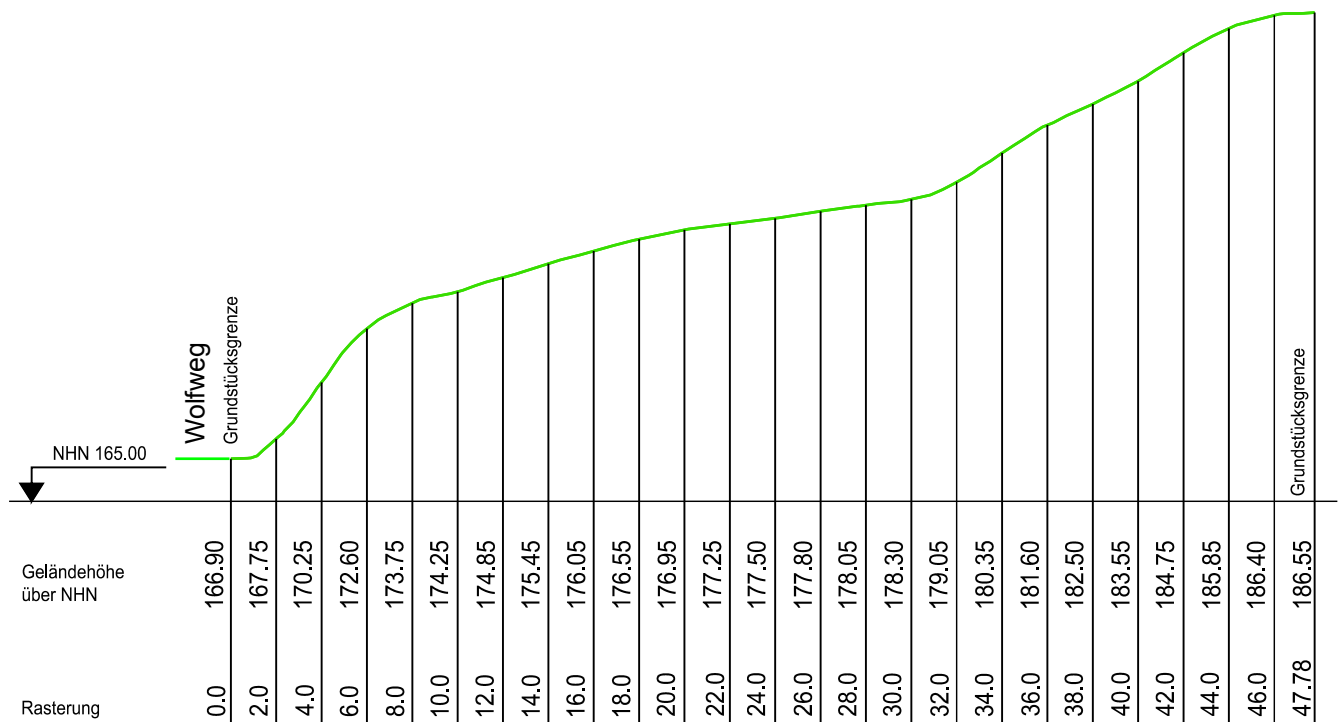
Schnitt M.1:250

Schnitt mit Angaben für die Bezugshöhen: Wolfweg 5, Flurstücksnummer 50897



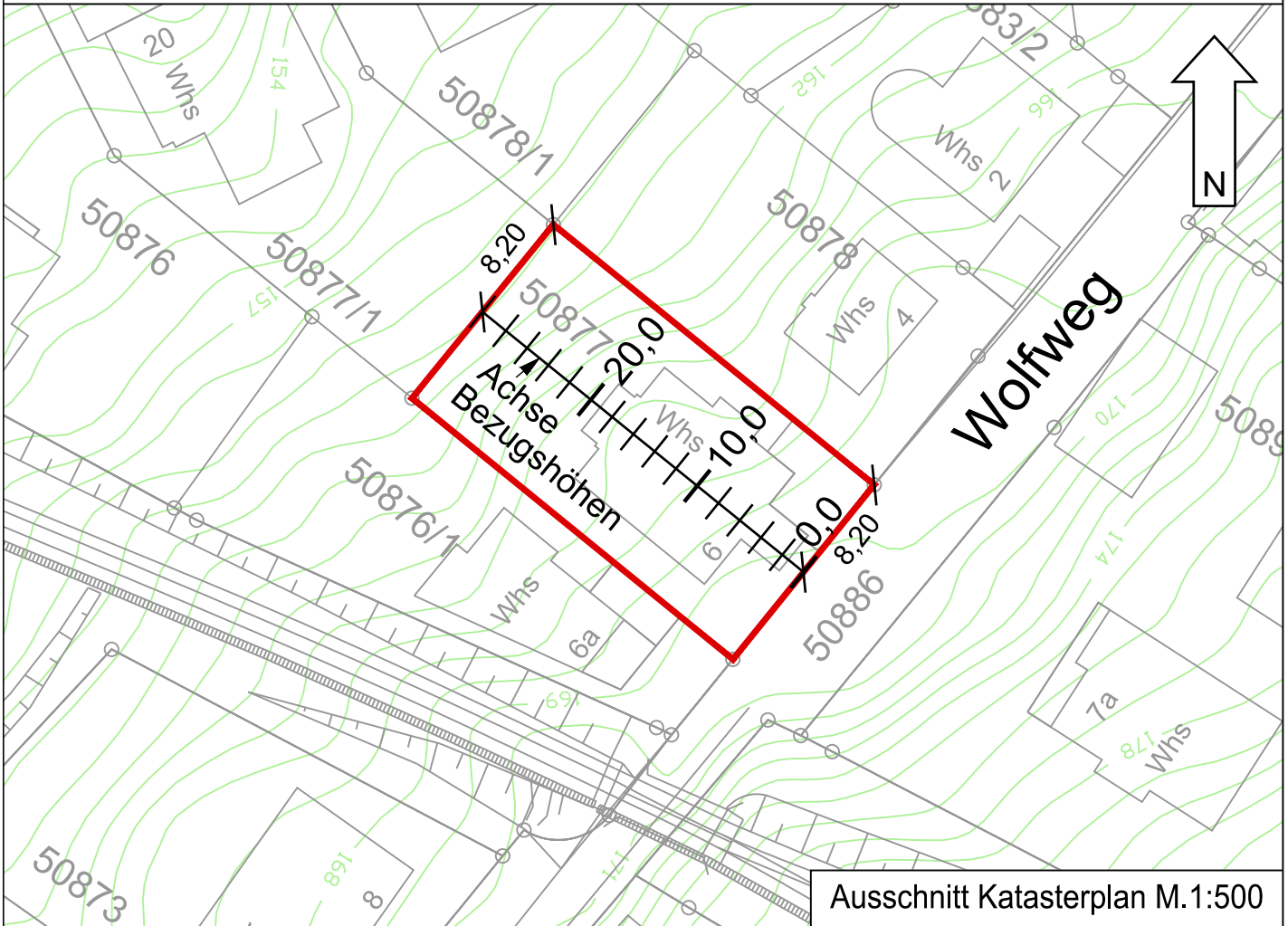
Ausschnitt Katasterplan M.1:500

Schnitt hangseitig

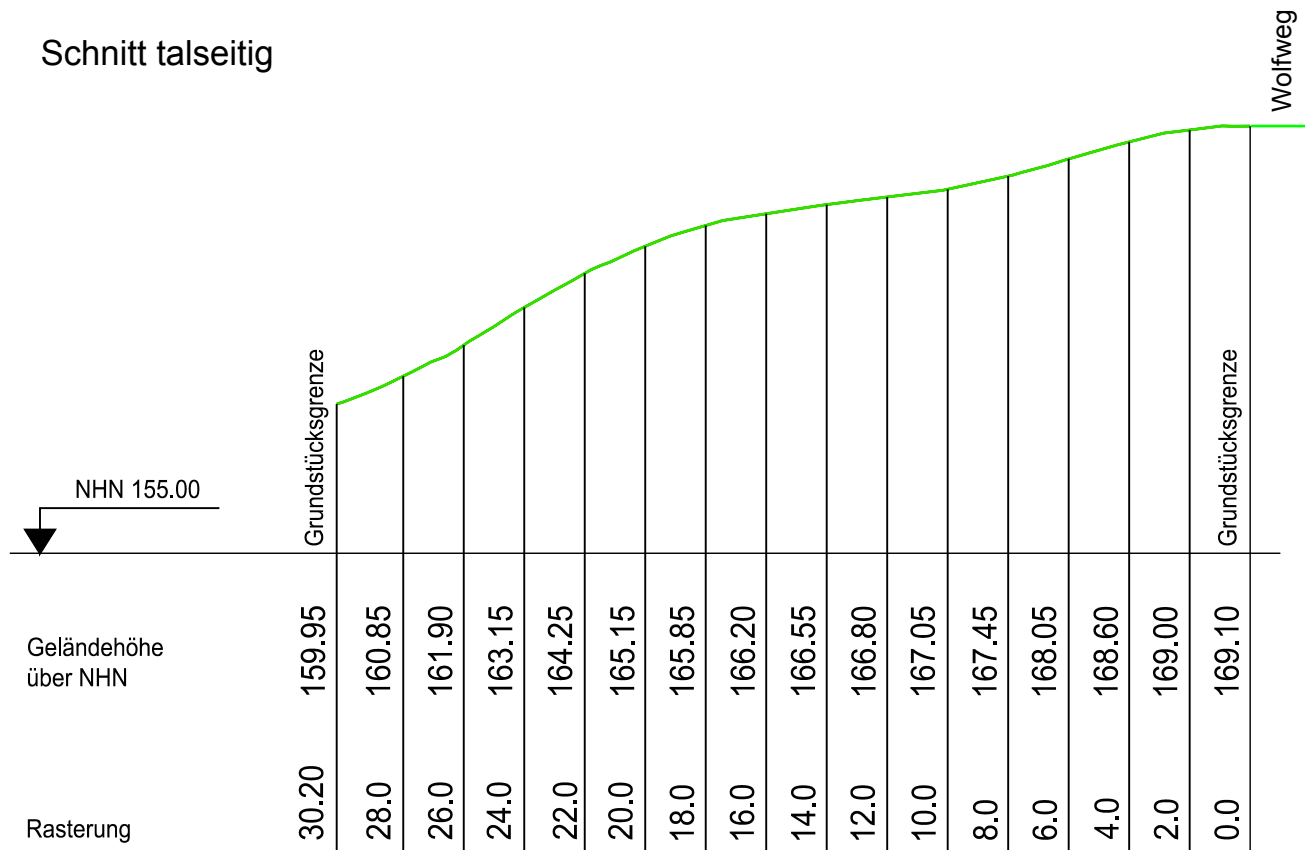


Schnitt M.1:300

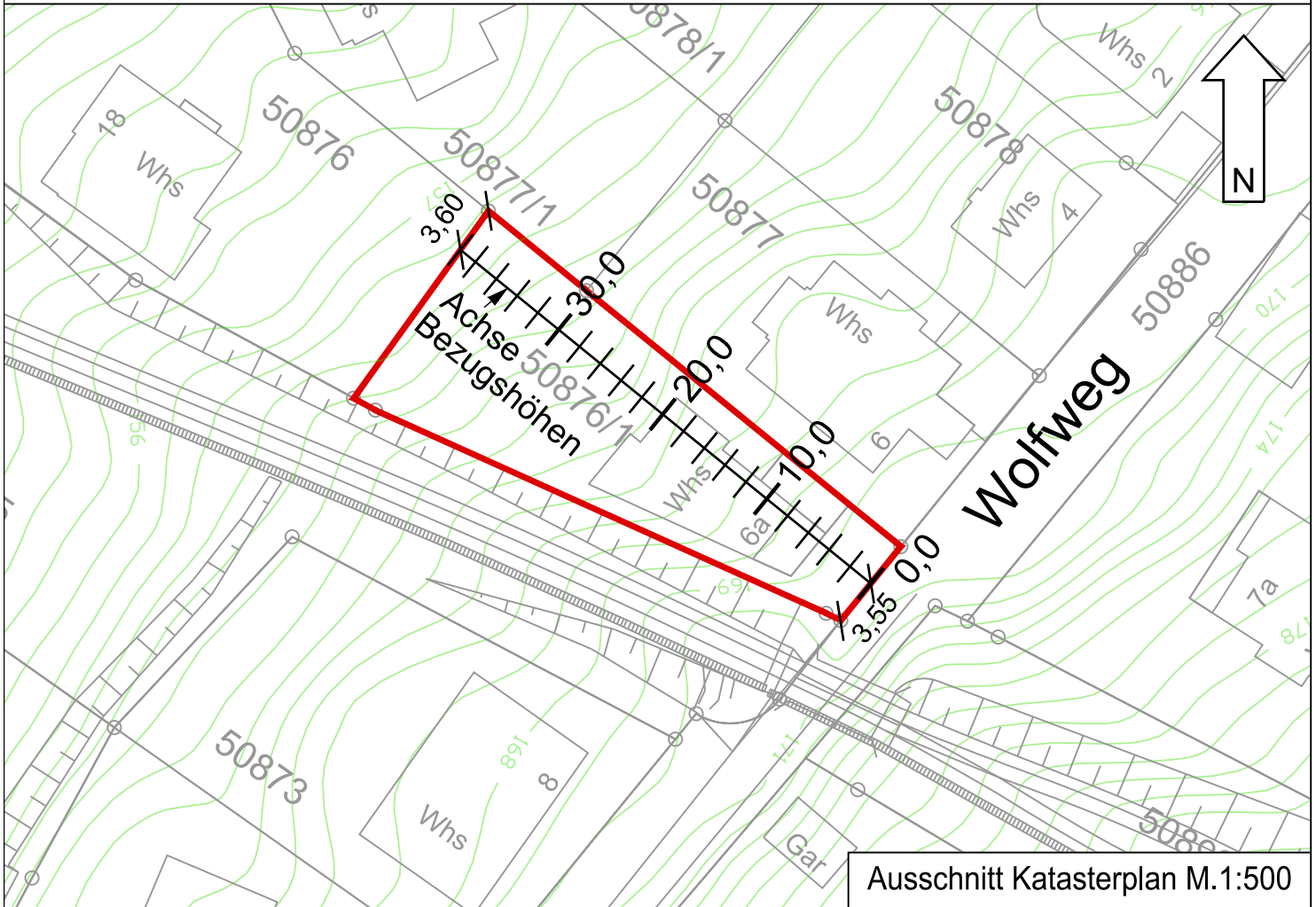
Schnitt mit Angaben für die Bezugshöhen: Wolfweg 6, Flurstücksnummer 50877



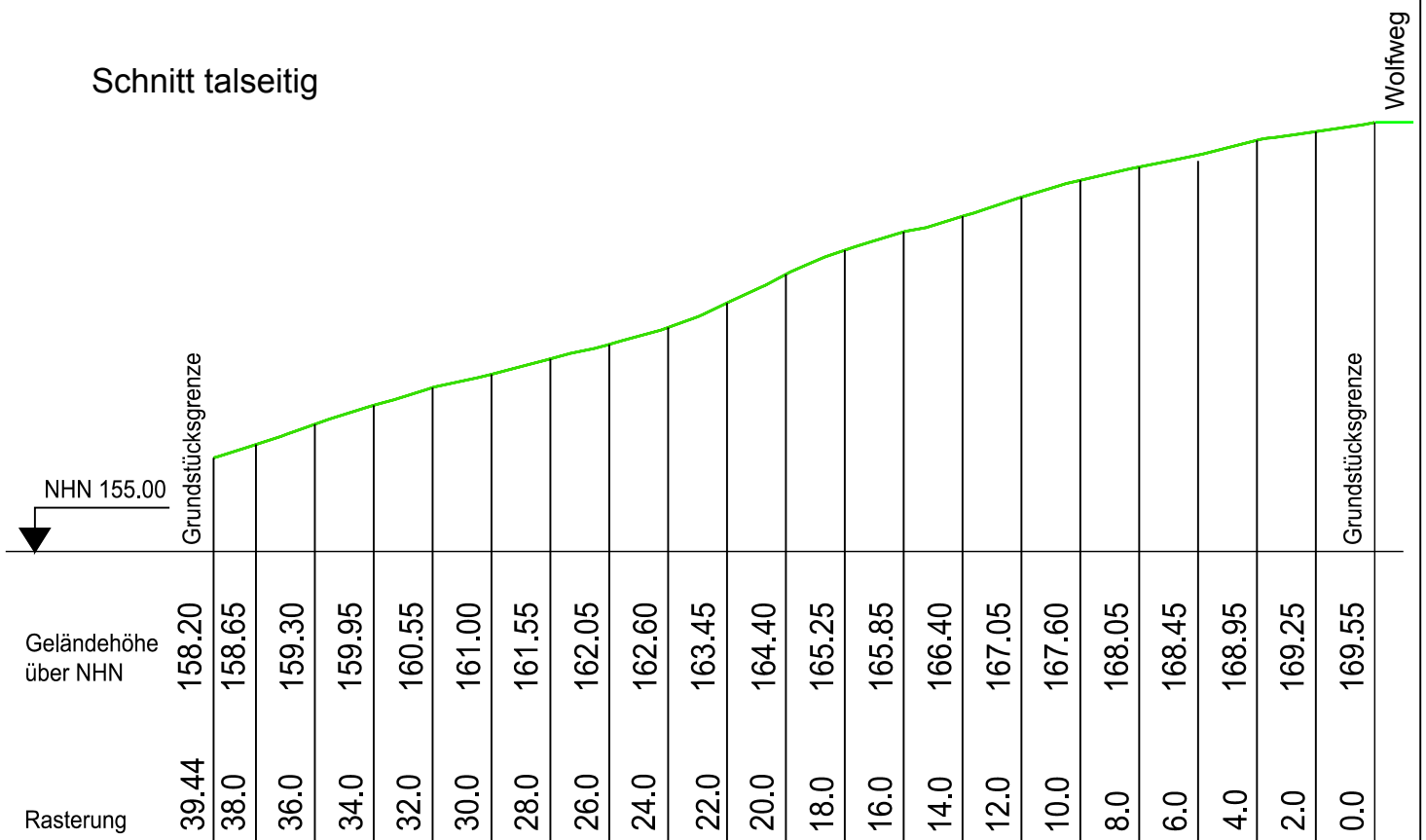
Schnitt talseitig



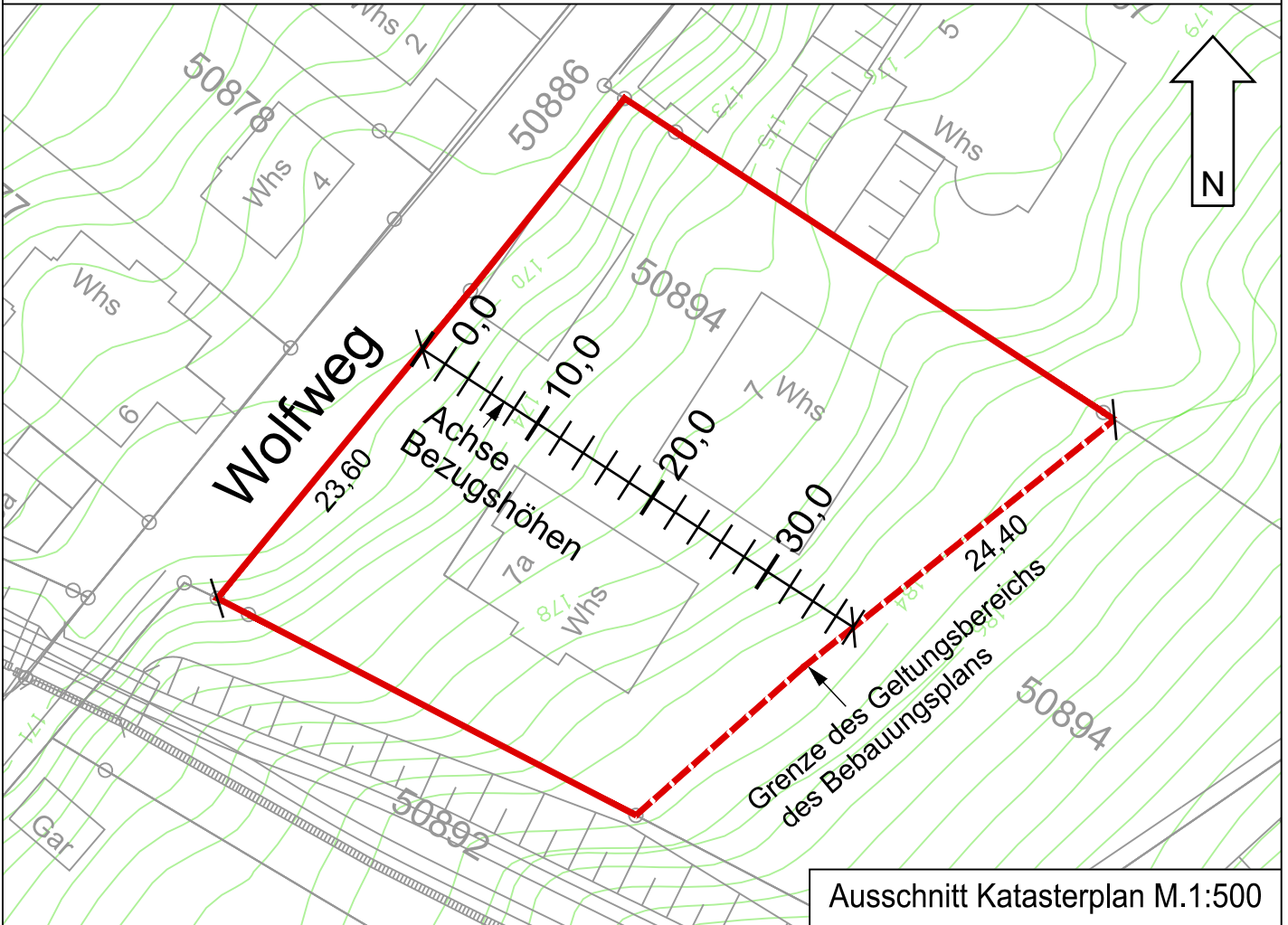
Schnitt mit Angaben für die Bezugshöhen: Wolfweg 6a, Flurstücksnummer 50876/1



Schnitt talseitig

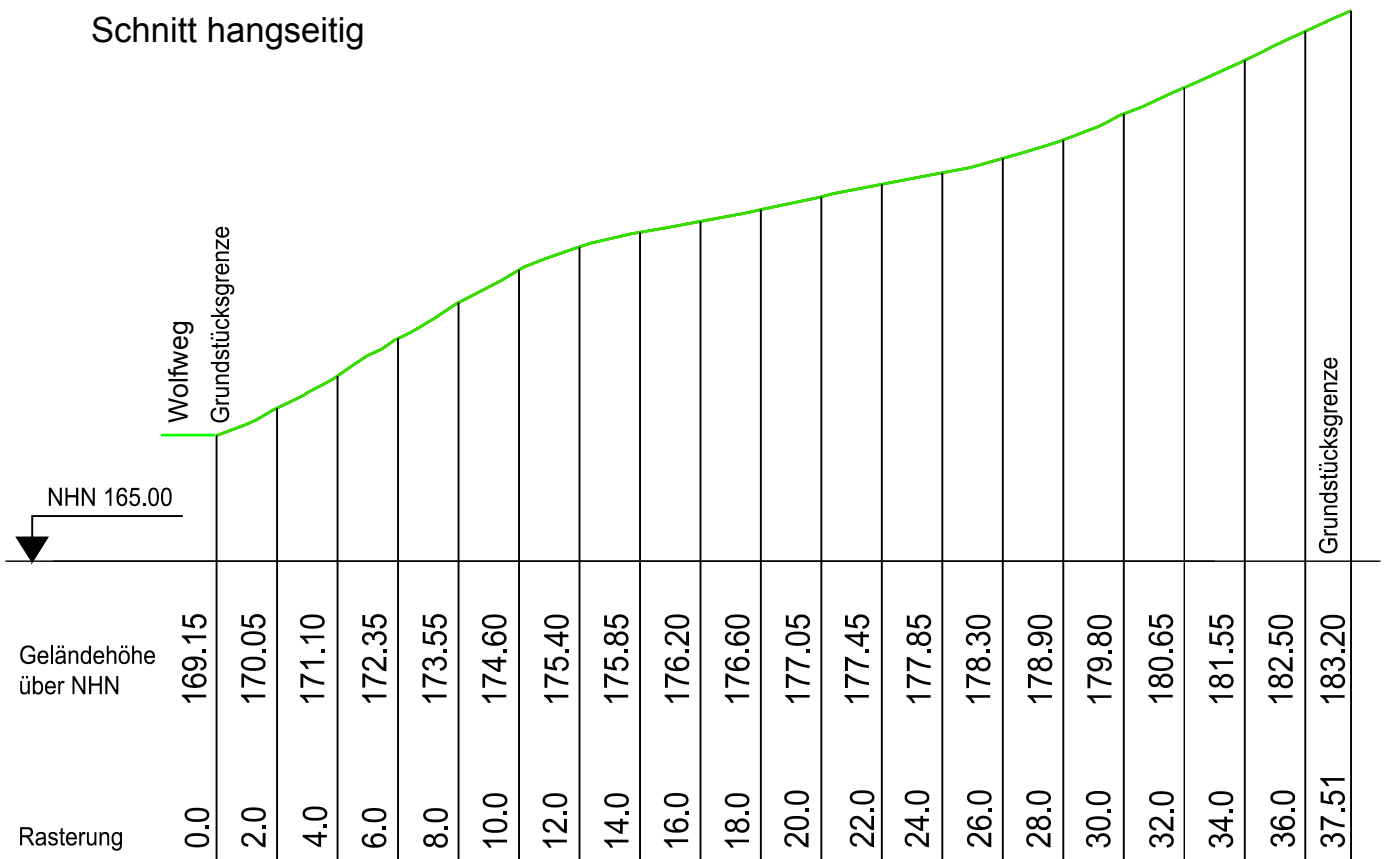


Schnitt mit Angaben für die Bezugshöhen: Wolfweg 7 u. 7a, Flurstücksnummer 50894



Ausschnitt Katasterplan M.1:500

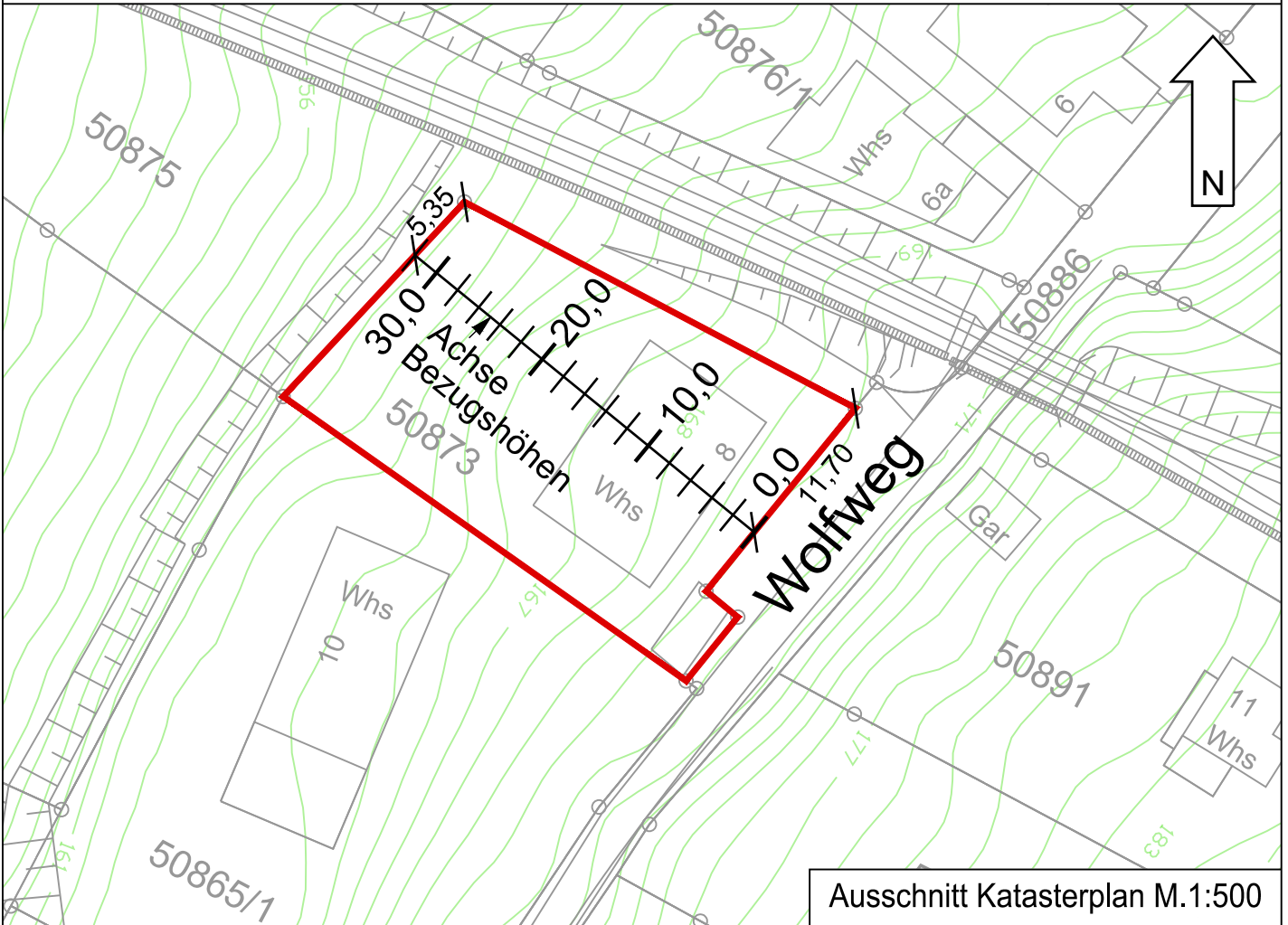
Schnitt hangseitig



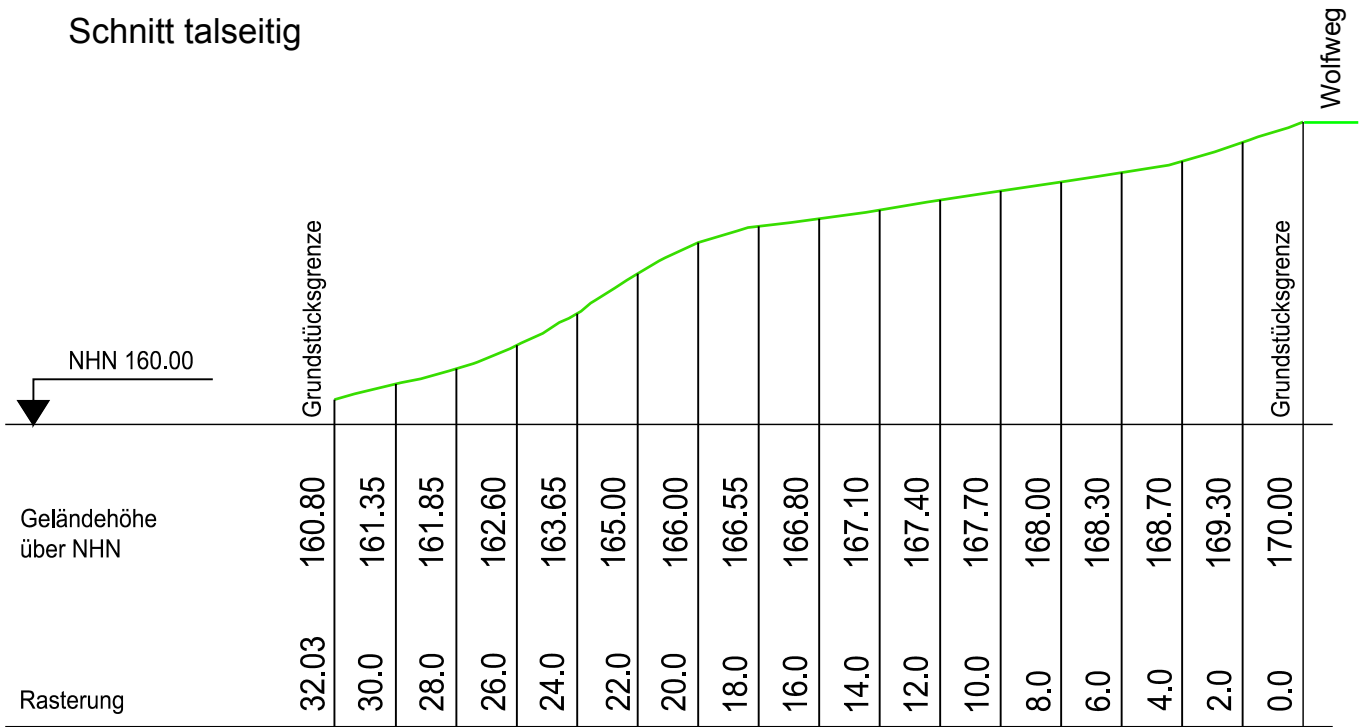
Schnitt M.1:250



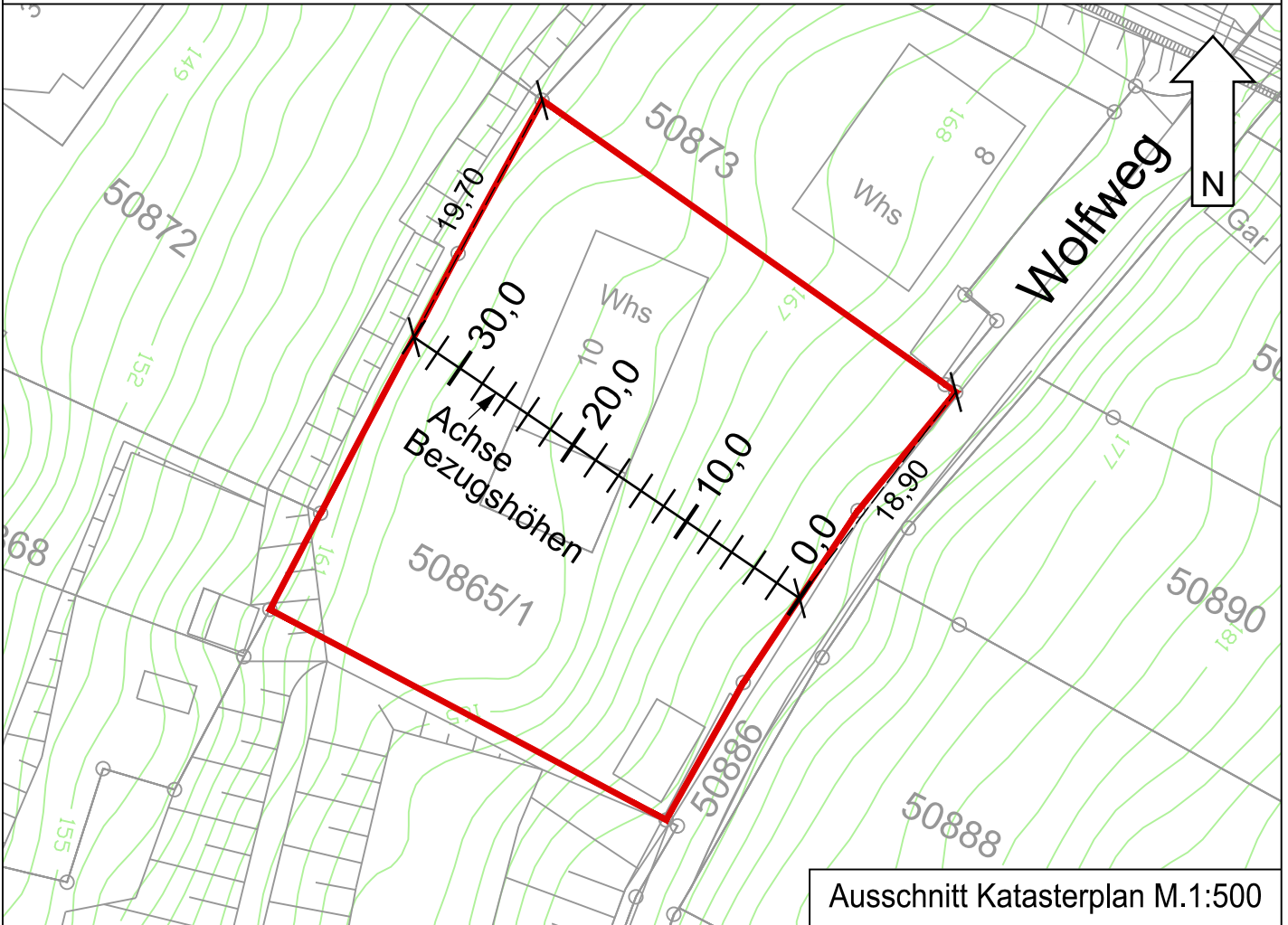
Schnitt mit Angaben für die Bezugshöhen: Wolfweg 8, Flurstücksnummer 50873



Schnitt talseitig

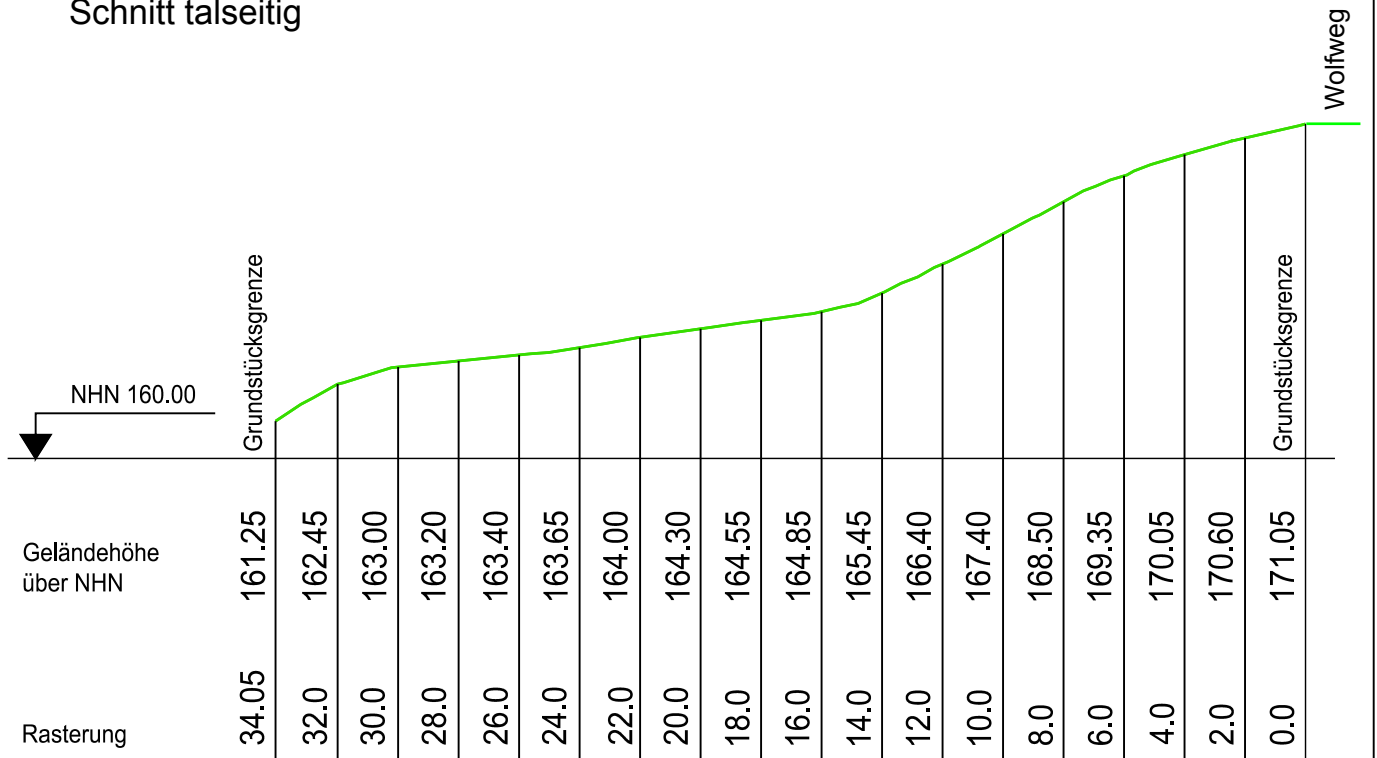


Schnitt mit Angaben für die Bezugshöhen: Wolfweg 10, Flurstücksnummer 50865/1



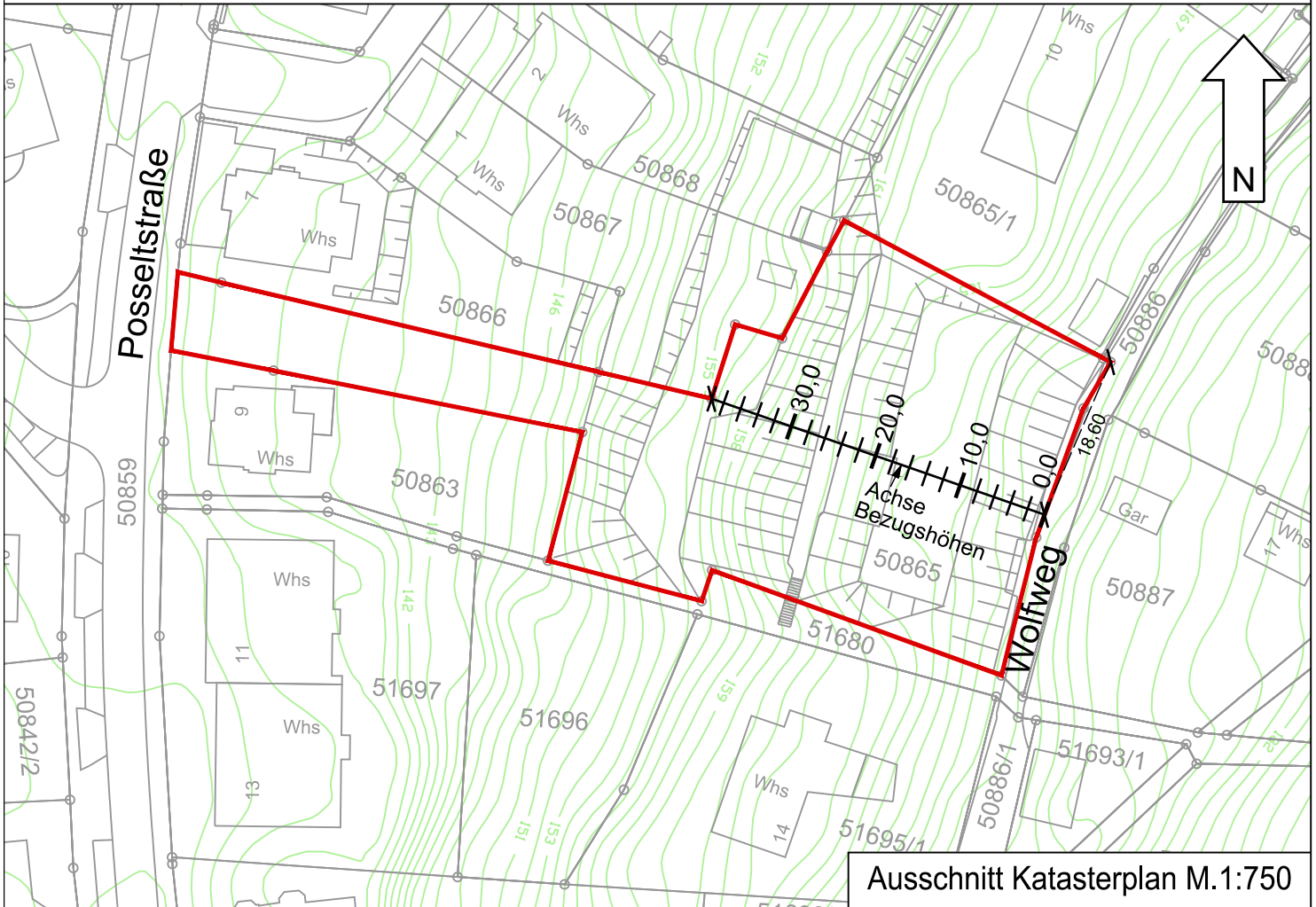
Ausschnitt Katasterplan M.1:500

Schnitt talseitig

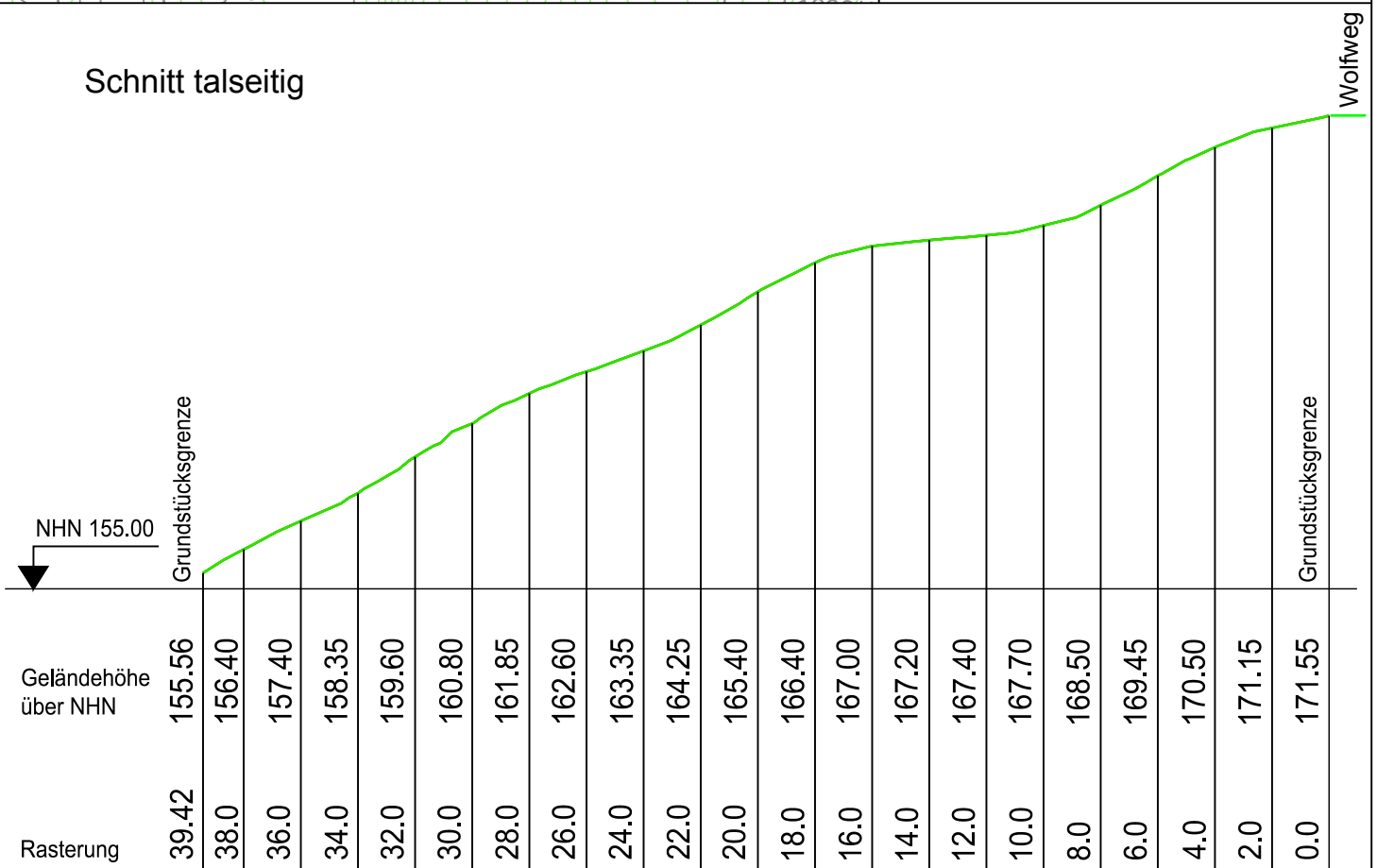


Schnitt M.1:250

Schnitt mit Angaben für die Bezugshöhen: Wolfweg, Flurstücksnummer 50865

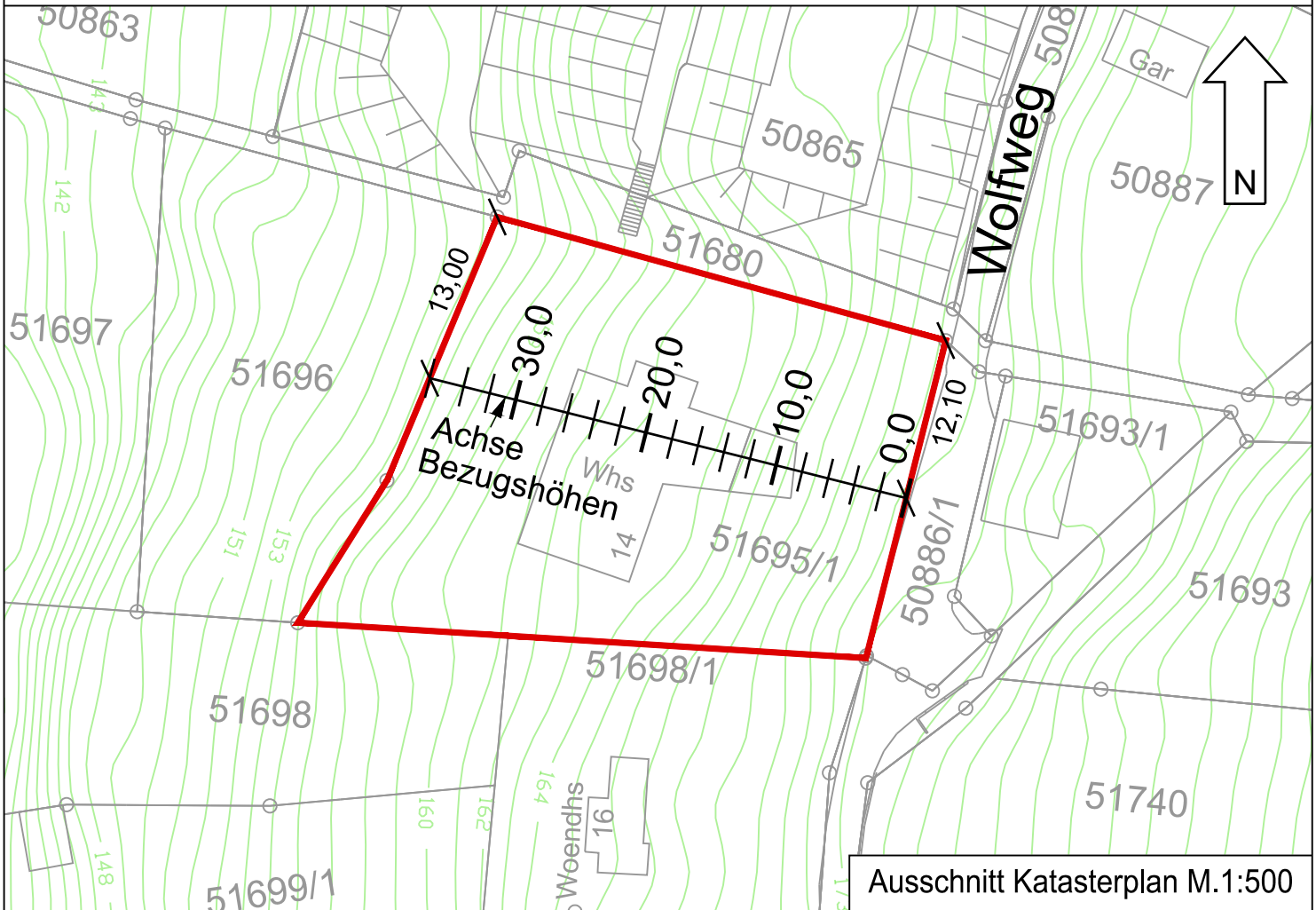


Schnitt talseitig

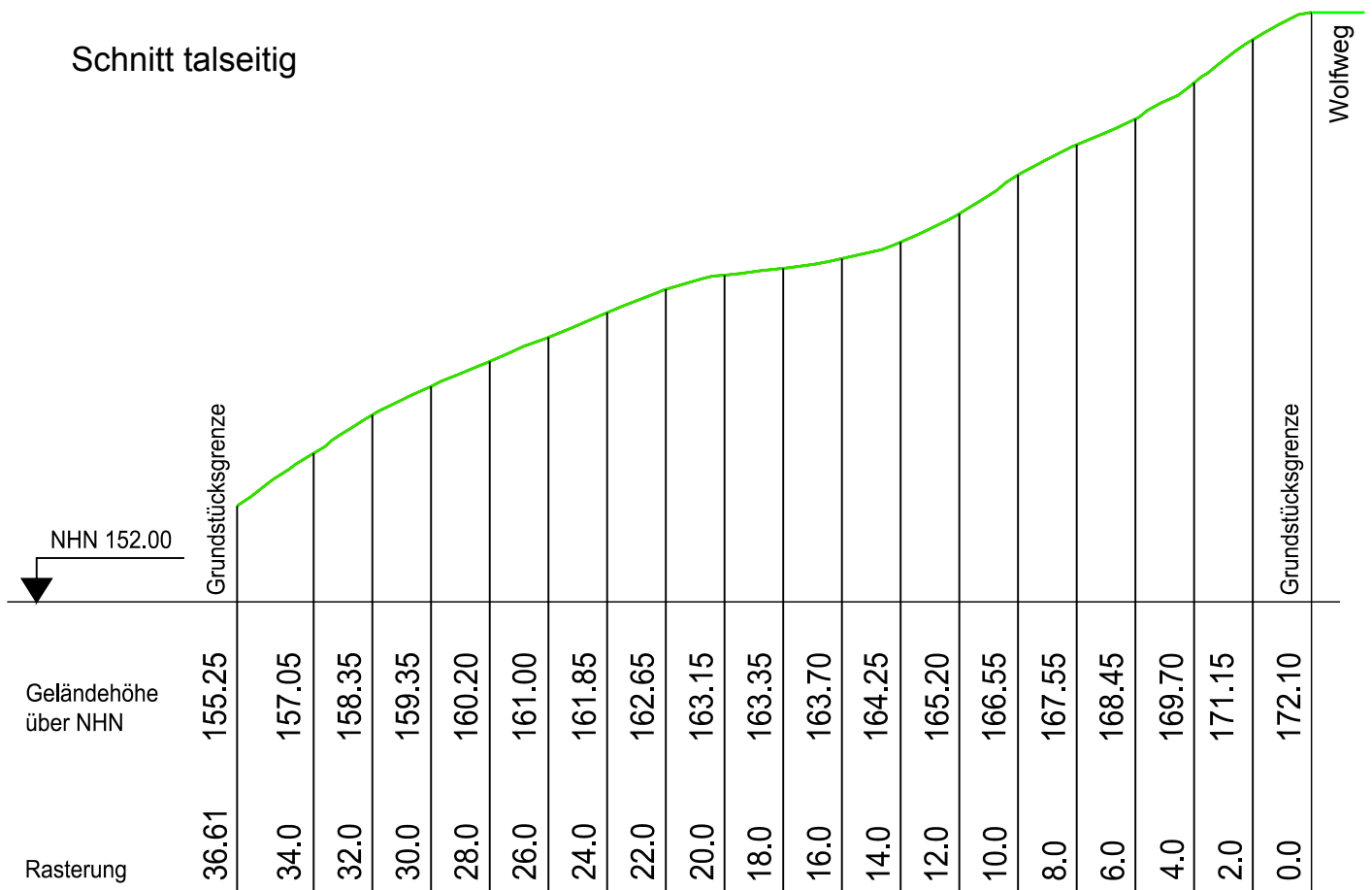


Schnitt M.1:250

Schnitt mit Angaben für die Bezugshöhen: Wolfweg 14, Flurstücksnummer 51695/1



Schnitt talseitig



Schnitt M.1:250

