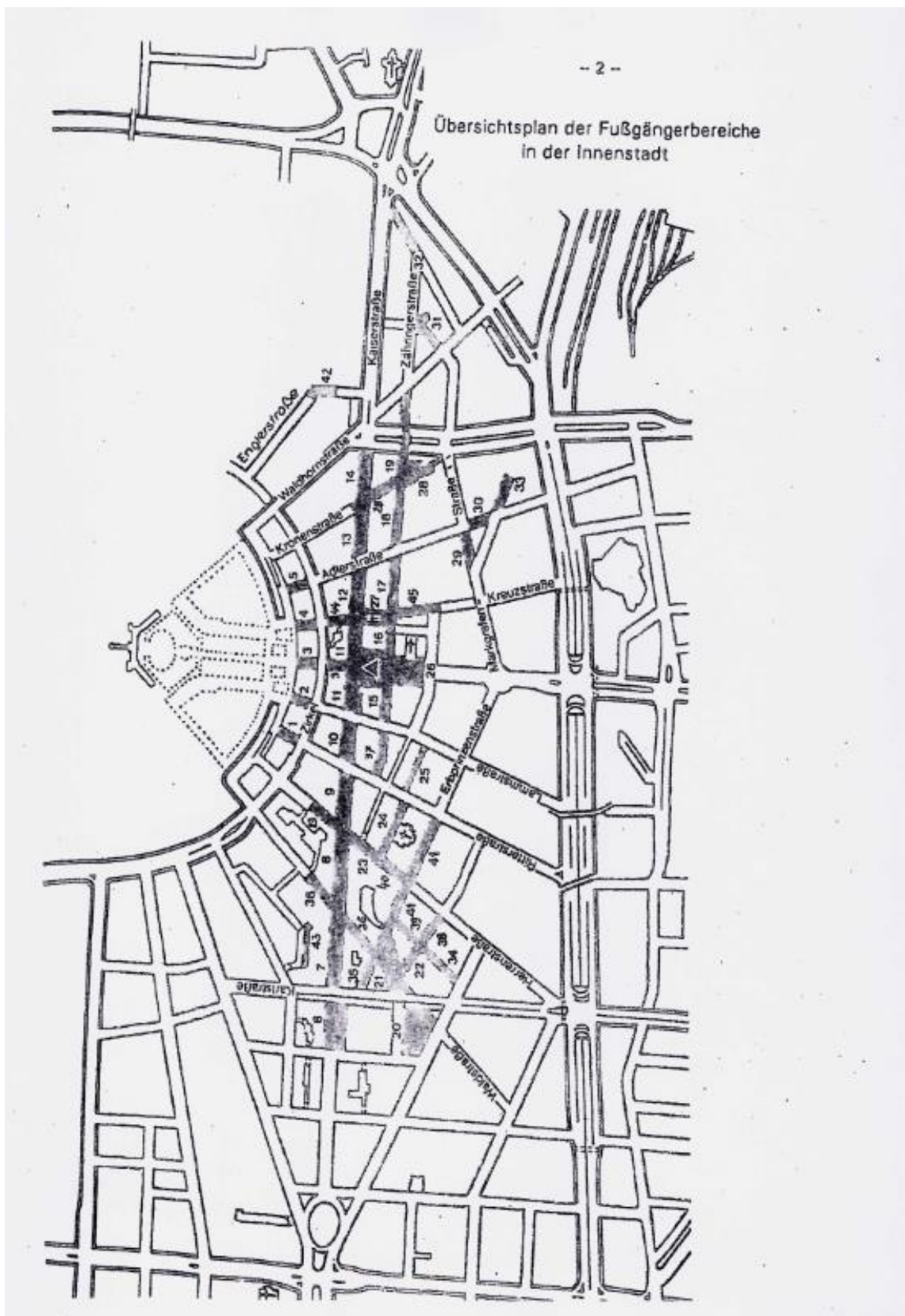
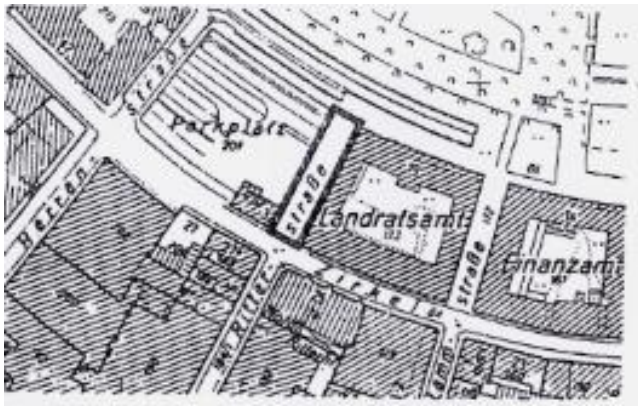


Anlage 1 zur Satzung der Stadt Karlsruhe über Sondernutzungen in den Fußgängerbereichen

Abgrenzung und Widmung der Teilbereiche (vergleiche Planausschnitte Seite 2 folgend)

- | | |
|-------|--|
| 1 | Ritterstraße (Seite 3) |
| 2 | Lammstraße (Seite 3) |
| 3 | Karl-Friedrich-Straße (Seite 3) |
| 4 | Kreuzstraße (Seite 3), siehe auch Nummer 27, 44 bis 45 |
| 5 | Adlerstraße (Seite 4), siehe auch Nummer 30 |
| 6 | Europaplatz (Seite 4) |
| 7-14 | Kaiserstraße (Seite 4 bis 6) |
| 15-19 | Zähringerstraße (Seite 6 bis 7), siehe auch Nummer 37 |
| 20 | Stephanplatz (Seite 7) |
| 21 | Ludwigsplatz (Seite 8) |
| 22 | Blumenstraße (Seite 8) |
| 23 | Herrenstraße (Seite 8), siehe auch Nummer 40 |
| 24 | Ständehausstraße (Seite 9) |
| 25 | Friedrichsplatz (Seite 9) |
| 26 | Markplatz (Seite 9) |
| 27 | Kreuzstraße (Seite 10), siehe auch Nummer 4, 44 bis 45 |
| 28 | Kronenstraße (Seite 10) |
| 29 | Markgrafenstraße (Seite 10) |
| 30 | Adlerstraße (Seite 11), siehe auch Nummer 5 |
| 31 | Fasanenplatz / Fasanenstraße (Seite 11) |
| 32 | Brunnenstraße (Seite 11) |
| 33 | Steinstraße (Seite 11) |
| 34 | Bürgerstraße (Seite 12), siehe auch Nummer 39 |
| 35 | Erbprinzenstraße (Seite 12), siehe auch Nummer 41 |
| 36 | Waldstraße (Seite 12) |
| 37 | Zähringerstraße (Seite 12), siehe auch Nummer 15-19 |
| 38 | Blumenstraße (Seite 13), siehe auch Nummer 22 |
| 39 | Bürgerstraße (Seite 13), siehe auch Nummer 34 |
| 40 | Herrenstraße (Seite 13), siehe auch Nummer 23 |
| 41 | Erbprinzenstraße (Seite 13), siehe auch Nummer 35 |
| 42 | Englerstraße (Seite 14) |
| 43 | Passagehof (Seite 14) |
| 44-45 | Kreuzstraße (Seite 14), siehe auch Nummer 4, 27 |
| | |
| 51 | Werderplatz (Seite 15) |
| 52 | Beiertheimer Allee (Seite 15) |
| | |
| 61-62 | Pfinztalstraße (Seite 16) |
| 63 | Schoppegäßle (Seite 16) |
| 64 | Balser-Tor-Straße (Seite 16) |
| | |
| 65 | Neureuter Platz |





1. Ritterstraße

zwischen Schloßplatz und Zirkel.

G: zu Fuß Gehende, Radfahrende.

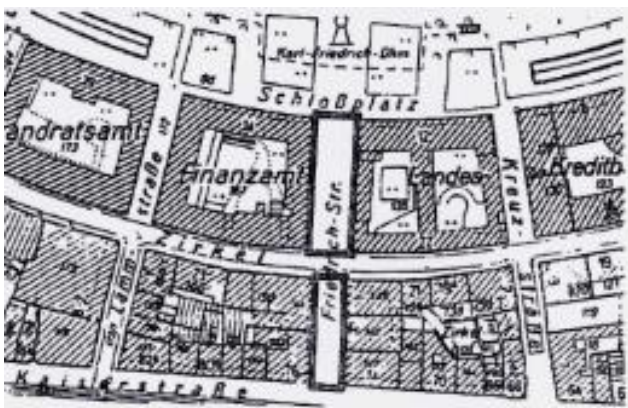
S: Zufahrt zum Landratsamt.



2. Lammstraße

zwischen Schloßplatz und Zirkel.

G: zu Fuß Gehende, Radfahrende.



3. Karl-Friedrich-Straße

zwischen Schloßplatz und Kaiserstraße.

G: zu Fuß Gehende, Radfahrende.

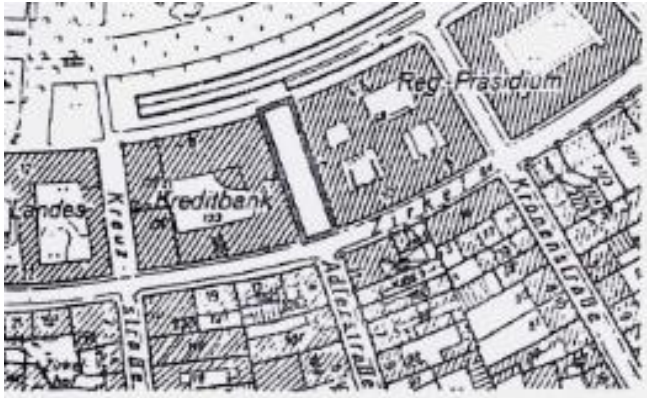


4. Kreuzstraße

zwischen Schloßplatz und Zirkel.

G: zu Fuß Gehende, Radfahrende.

S: Zufahrt zur Landeskreditbank



5. Adlerstraße

zwischen Schloßplatz und Zirkel.

G: zu Fuß Gehende, Radfahrende.



6. Europaplatz / Kaiserstraße

zwischen Douglasstraße und Karlstraße.

G: zu Fuß Gehende, Straßenbahn.

S: Radfahrende ab eine Stunde nach Ladenschluss bis 8 Uhr sowie an Sonn- und Feiertagen, Postabholung 5 bis 10 Uhr im Südwestteil des Europaplatzes.



7. Kaiserstraße

zwischen Karlstraße und Waldstraße.

G: zu Fuß Gehende, Straßenbahn.

S: Radfahrende ab eine Stunde nach Ladenschluss bis 8 Uhr sowie an Sonn- und Feiertagen, östlich von Hausnummer 144 Lieferverkehr 8 bis 11 Uhr.



8. Kaiserstraße

zwischen Waldstraße und Herrenstraße.

G: zu Fuß Gehende, Straßenbahn

S: Radfahrende ab eine Stunde nach Ladenschluss bis 8 Uhr sowie an Sonn- und Feiertagen. Lieferverkehr 8 bis 11 Uhr.



9. Kaiserstraße

zwischen Herrenstraße und Ritterstraße.

- G: zu Fuß Gehende, Straßenbahn.
- S: Radfahrende ab eine Stunde nach Ladenschluss bis 8 Uhr sowie an Sonn- und Feiertagen.



10. Kaiserstraße

zwischen Ritterstraße und Lammstraße.

- G: zu Fuß Gehende, Straßenbahn.
- S: Radfahrende ab eine Stunde nach Ladenschluss bis 8 Uhr sowie an Sonn- und Feiertagen, auf der Nordseite: Lieferverkehr 8 bis 11 Uhr.



11. Kaiserstraße

zwischen Lammstraße und Kreuzstraße.

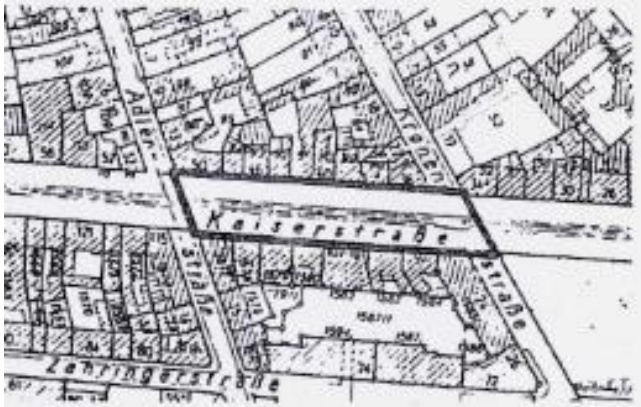
- G: zu Fuß Gehende, Straßenbahn.
- S: Radfahrende ab eine Stunde nach Ladenschluss bis 8 Uhr sowie an Sonn- und Feiertagen, westlich des Marktplatzes: Lieferverkehr 8 bis 11 Uhr.



12. Kaiserstraße

zwischen Kreuzstraße und Adlerstraße.

- G: zu Fuß Gehende, Straßenbahn.
- S: Radfahrende ab eine Stunde nach Ladenschluss bis 8 Uhr sowie an Sonn- und Feiertagen, Lieferverkehr 8 bis 11 Uhr.



13. Kaiserstraße

zwischen Adlerstraße und Kronenstraße.

- G: zu Fuß Gehende, Straßenbahn.
- S: Radfahrende ab eine Stunde nach Ladenschluss bis 8 Uhr sowie an Sonn- und Feiertagen, Lieferverkehr 8 bis 11 Uhr.



14. Kaiserstraße

zwischen Kronenstraße und Waldhornstraße.

- G: zu Fuß Gehende, Straßenbahn.
- S: Radfahrende ab eine Stunde nach Ladenschluss bis 8 Uhr sowie an Sonn- und Feiertagen, auf der Nordseite: Lieferverkehr 8 bis 11 Uhr.



15. Zähringerstraße

zwischen Lammstraße und Zufahrt zum Rathaus.

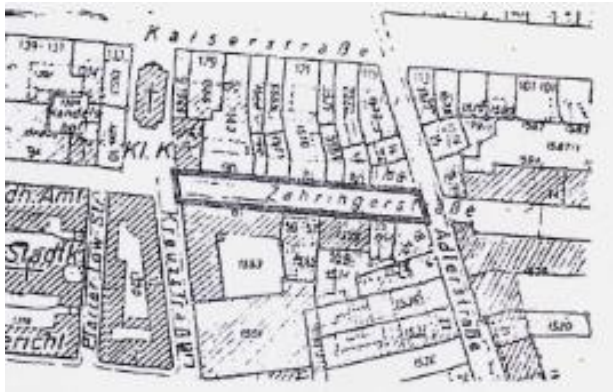
- G: zu Fuß Gehende, Radfahrende.
- S: Radfahrende ab eine Stunde nach Ladenschluss bis 8 Uhr sowie an Sonn- und Feiertagen, auf der Nordseite: Lieferverkehr 8 bis 11 Uhr.



16. Zähringerstraße

zwischen Zufahrt zum Handelshof und Kreuzstraße.

- G: zu Fuß Gehende, Radfahrende.
- S: Taxiverkehr, Zufahrt zum Handelshof Be- und Entladen 8 bis 11 Uhr und, ausgenommen donnerstags, 19 bis 20 Uhr.



17. Zähringerstraße

zwischen Kreuzstraße und Adlerstraße.

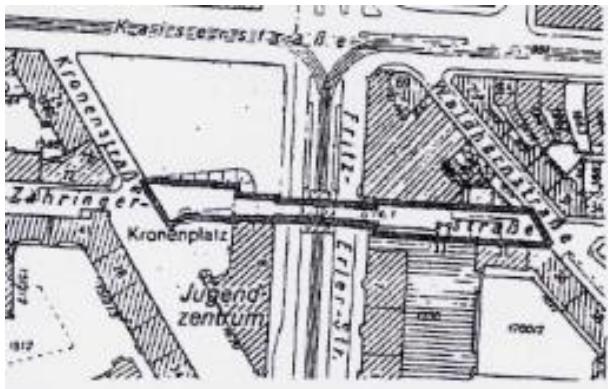
- G: zu Fuß Gehende, Radfahrende.
- S: Taxiverkehr, Be- und Entladen 8 bis 11 Uhr und, ausgenommen donnerstags, 19 bis 20 Uhr.



18. Zähringerstraße

zwischen Adlerstraße und Kronenstraße.

- G: zu Fuß Gehende, Radfahrende.
- S: Taxiverkehr, Tiefgaragenzufahrt, Be- und Entladen 8 bis 11 Uhr und, ausgenommen donnerstags, 19 bis 20 Uhr.



19. Zähringerstraße

zwischen Kronenstraße und Waldhornstraße.

- G: zu Fuß Gehende, Radfahrende.
- S: Be- und Entladen 8 bis 11 Uhr und, ausgenommen donnerstags, 19 bis 20 Uhr.



20. Stephanplatz

begrenzt durch Stephanstraße, Douglasstraße, Omnibusbahnhof, Amalienstraße und Karlstraße.

- G: zu Fuß Gehende, Radfahrende im im Zuge der Waldstraße.



21. Ludwigsplatz

begrenzt durch Karlstraße und Erbprinzenstraße.

- G: zu Fuß Gehende, Radfahrende.
- S: Taxiverkehr,
Be- und Entladen 8 bis 11 Uhr und,
ausgenommen donnerstags,
19 bis 20 Uhr.



22. Blumenstraße

zwischen Ludwigsplatz und Bürgerstraße.

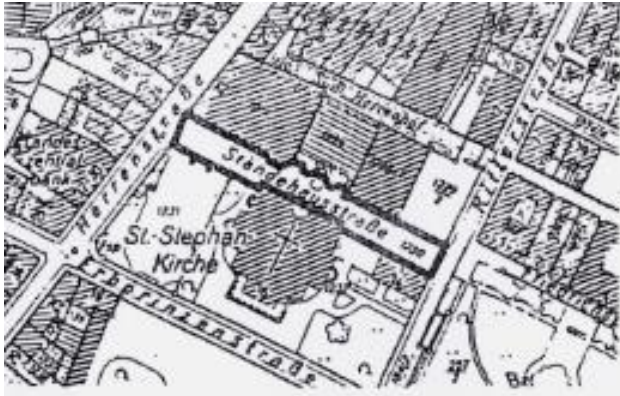
- G: zu Fuß Gehende, Radfahrende.
- S: Taxiverkehr,
Be- und Entladen 8 bis 11 Uhr und,
ausgenommen donnerstags,
19 bis 20 Uhr.



23. Herrenstraße

zwischen der Einmündung der Ständehausstraße und der Einfahrt zum Zentralhof.

- G: zu Fuß Gehende, Radfahrende.
- S: Taxiverkehr,
Be- und Entladen 8 bis 11 Uhr und,
ausgenommen donnerstags,
19 bis 20 Uhr.



24. Ständehausstraße

zwischen Herrenstraße und Ritterstraße.

G: zu Fuß Gehende, Radfahrende.



25. Friedrichsplatz

ehemalige Straße entlang der Nordseite des Platzes.

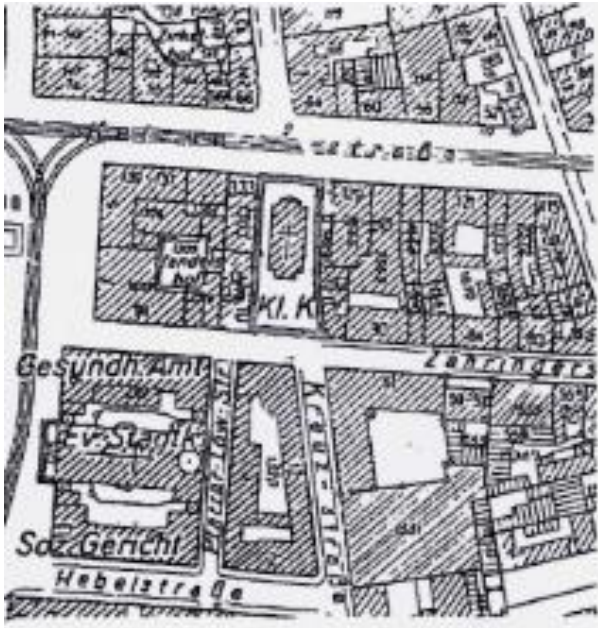
G: zu Fuß Gehende, Radfahrende.



26. Marktplatz

und Zähringerstraße bis zu den Zufahrten zum Rathaushof beziehungsweise zum Handelshof.

G: zu Fuß Gehende, Radfahrende, Straßenbahn.



27. Kreuzstraße

zwischen Kaiserstraße und
Zähringerstraße

G: zu Fuß Gehende.

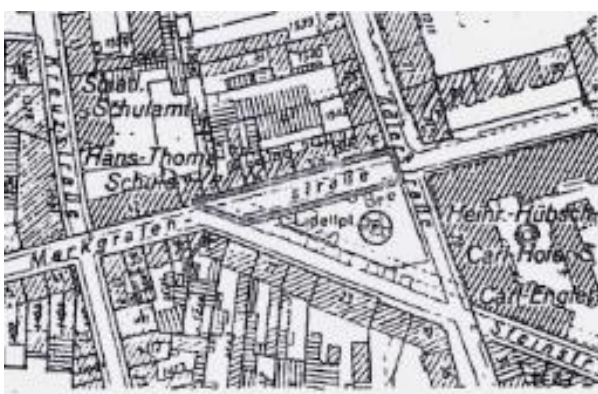


28. Kronenstraße

zwischen Kaiserstraße und
Fritz-Erler-Straße.

G: zu Fuß Gehende, Radfahrende.

S: Taxiverkehr.
Be- und Entladen 8 bis 11 Uhr und,
ausgenommen donnerstags,
19 bis 20 Uhr.



29. Markgrafenstraße

zwischen Steinstraße und Adlerstraße

G: zu Fuß Gehende, Radfahrende,
Straßenbahn.

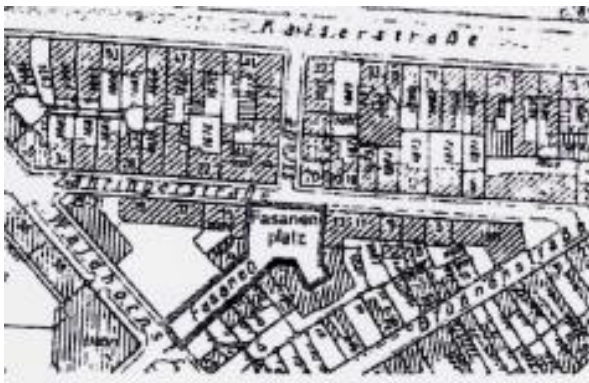
S: Be- und Entladen 8 bis 11 Uhr und,
ausgenommen donnerstags,
19 bis 20 Uhr.



30. Adlerstraße

zwischen Markgrafenstraße und Steinstraße.

G: zu Fuß Gehende, Radfahrende.



31. Fasanenplatz/Fasanenstraße

zwischen Zähringerstraße und Waldhornstraße.

G: zu Fuß Gehende, Radfahrende.

S: Be- und Entladen
Taxiverkehr, Grundstückszufahrten.



32. Brunnenstraße

zwischen Kaiserstraße und Zähringerstraße.

G: zu Fuß Gehende, Radfahrende.

S: Be- und Entladen 8 bis 11 Uhr.



33. Steinstraße

zwischen der Adlerstraße und Haus Nummer 13.

G: zu Fuß Gehende, Radfahrende.

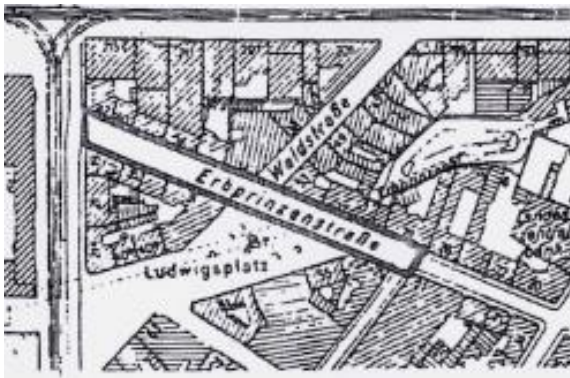
S: Taxiverkehr, Grundstückszufahrten
Be- und Entladen 8 bis 11 Uhr und,
ausgenommen donnerstags,
19 bis 20 Uhr.



34. Bürgerstraße

zwischen Blumenstraße und Amalienstraße.

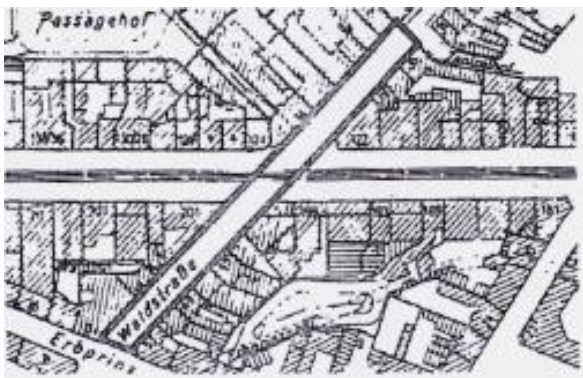
- G: zu Fuß Gehende, Radfahrende.
- S: Taxiverkehr, Grundstückszufahrten Be- und Entladen 8 bis 11 Uhr und, ausgenommen donnerstags, 19 bis 20 Uhr.



35. Erbprinzenstraße

zwischen Karlstraße und Bürgerstraße.

- G: zu Fuß Gehende, Radfahrende.
- S: Be- und Entladen Taxiverkehr, Grundstückszufahrten.



36. Waldstraße

zwischen Erbprinzenstraße und Zufahrt zum Zentralhof.

- G: zu Fuß Gehende, Radfahrende.
- S: Taxiverkehr, Be- und Entladen 8 bis 11 Uhr und, ausgenommen donnerstags, 19 bis 20 Uhr.



37. Zähringerstraße

zwischen Lammstraße und Ritterstraße.

- G: zu Fuß Gehende, Radfahrende.
- S: Zufahrt zum Parkhaus, Grundstückszufahrten.



38. Blumenstraße

zwischen Bürgerstraße und Herrenstraße.

- G: zu Fuß Gehende, Radfahrende.
- S: Taxiverkehr, Grundstückszufahrten Be- und Entladen 8 bis 11 Uhr und, ausgenommen donnerstags, 19 bis 20 Uhr.



39. Bürgerstraße

zwischen Blumenstraße und Erbprinzenstraße.

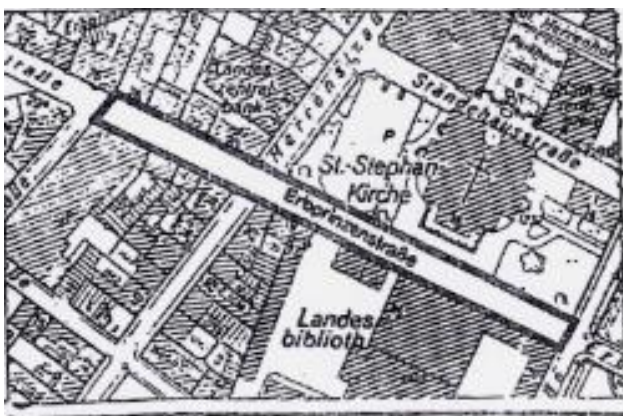
- G: zu Fuß Gehende, Radfahrende.
- S: Be- und Entladen Taxiverkehr, Grundstückszufahrten.



40. Herrenstraße

zwischen Ständehausstraße und Erbprinzenstraße.

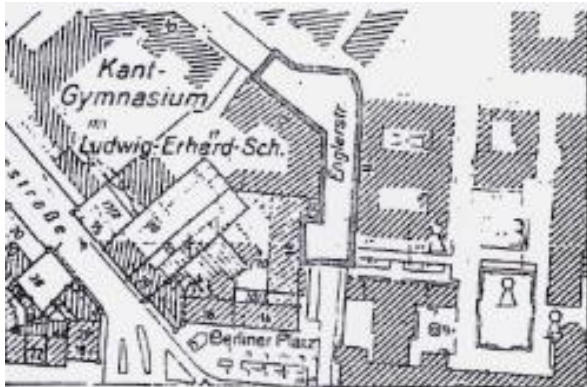
- G: zu Fuß Gehende, Radfahrende.
- S: Taxiverkehr, Be- und Entladen 8 bis 11 Uhr und, ausgenommen donnerstags, 19 bis 20 Uhr.



41. Erbprinzenstraße

zwischen Bürgerstraße und Ritterstraße.

- G: zu Fuß Gehende, Radfahrende.
- S: Taxiverkehr, Grundstückszufahrten, Zufahrt zum Erbprinzenhof, Be- und Entladen 8 bis 11 Uhr und, ausgenommen donnerstags, 19 bis 20 Uhr.



42. Englerstraße

zwischen der Zufahrt der Ludwig-Erhard-Schule und dem Zugang zur Universität.

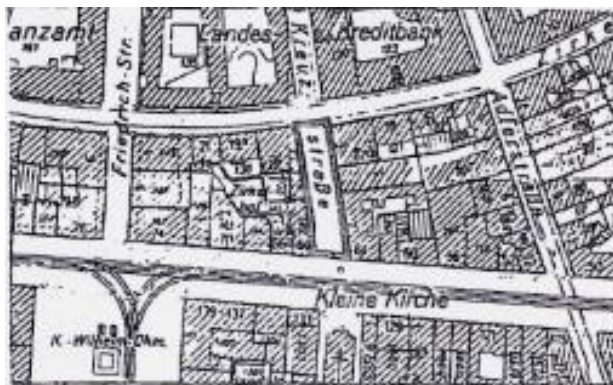
- G: zu Fuß Gehende, Radfahrende.
- S: Be- und Entladen.



43. Passagehof

Südseite.

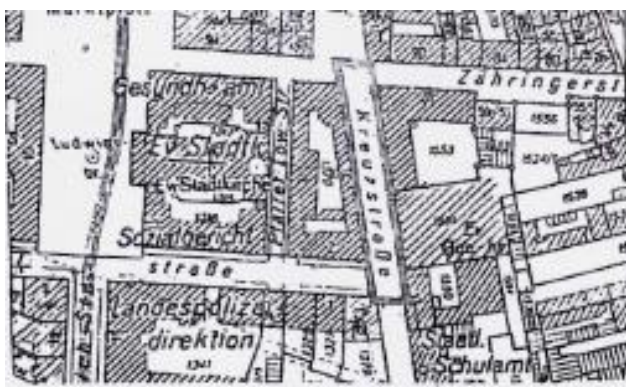
- G: zu Fuß Gehende.
- S: Grundstückszufahrten, Be- und Entladen und, ausgenommen donnerstags, 19 bis 20 Uhr.



44. Kreuzstraße

zwischen Kaiserstraße und Zirkel.

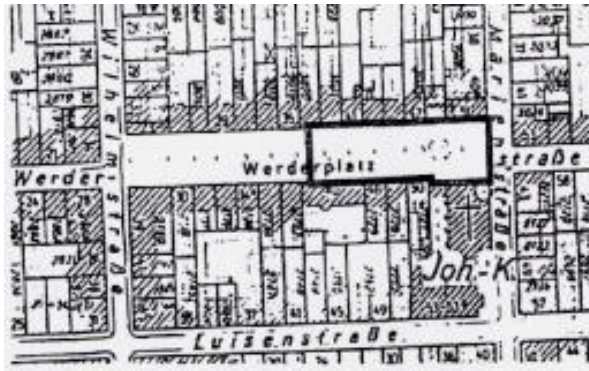
- G: zu Fuß Gehende, Radfahrende.
- S: Taxiverkehr, Zufahrt zur Tiefgarage und zum Zirkelhof, Be- und Entladen 8 bis 11 Uhr und, ausgenommen donnerstags, 19 bis 20 Uhr.



45. Kreuzstraße

zwischen Zähringerstraße und Hebelstraße.

- G: zu Fuß Gehende, Radfahrende.
- S: Zufahrt zum Parkhaus und zur südlich angrenzenden Kreuzstraße.

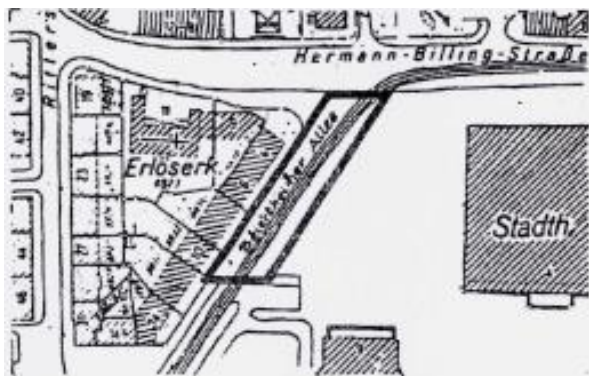


51. Werderplatz

Werderstraße zwischen
Haus Nummer 37 und Marienstraße.

G: zu Fuß Gehende, Radfahrende.

S: Be- und Entladen.



52. Beiertheimer Allee

zwischen Herrmann-Billing-Straße und
Zufahrt zur Tiefgarage am
Konzerthaus.

G: zu Fuß Gehende., Radfahrende,
Straßenbahnen

S: Be- und Entladen.



61. Pfinztalstraße

zwischen Seboldstraße/Palmainenstraße
und Bieleinstorstraße/Kelterstraße.

- G: zu Fuß Gehende, Straßenbahn.
- S: Lieferverkehr 9 bis 11 Uhr und 19 bis 21 Uhr, Rad Fahrende ab eine Stunde nach Ladenschluss bis 8 Uhr sowie an Sonn- und Feiertagen.



62. Pfinztalstraße

zwischen Bieleinstorstraße/Kelterstraße
und Zunftstraße/Amthausstraße.

- G: zu Fuß Gehende, Straßenbahn.
- S: Lieferverkehr 9 bis 11 Uhr und 19 bis 21 Uhr, Grundstückszufahrten, Radfahrende ab eine Stunde nach Ladenschluss bis 8 Uhr sowie an Sonn- und Feiertagen.



63. Schoppegäble

Weg vom Basler Tor (Amthausstraße)
zum Saumarkt (Am Zwinger);
Flurstücke 45055, 45037/1 und
45035/1.

- G: zu Fuß Gehende, Radfahrende.
- S: Be- und Entladen,
Grundstückszufahrten.



64. Basler-Tor-Straße

zwischen Amthausstraße und
Gärtnersstraße.

- G: zu Fuß Gehende, Radfahrende.
- S: Be- und Entladen,
Grundstückszufahrten.



65. Neureuter Platz

zwischen Grünwaldstraße und
Bärenweg.

G: zu Fuß Gehende, Radfahrende.