

Liegenschaftsamt
 gefertigt am 07.11.2017

ZEICHENERKLÄRUNG

Planungsrechtliche Festsetzungen nach BauGB

- WA Allgemeines Wohngebiet
- WH max. Wandhöhe
Zur Bestimmung der WH wird als Bezugspunkt die Höhe an der Geigersbergstr. mit 143,0 m ü. NN bestimmt.
- o Offene Bauweise
- Straßenbegrenzungslinie
- Baugrenze
- ☉ Fläche für Versorgungsanlagen - Elektrizität
- G Gehweg
- P Öffentliche Parkierungsfläche
- St Umgrenzung für Flächen für private Stellplätze / Kita
- V Öffentliche Verkehrsfläche, Verkehrsgrün
- zu erhaltende Bäume
- zu pflanzende Hecke

Örtliche Bauvorschriften nach LBO

- FD Flachdach

Sonstige Planzeichen

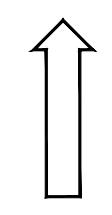
- Bäume entfallend
- ▬ Grenze des räumlichen Geltungsbereiches

Baugebiet	Bauweise
Grundflächenzahl	Dachform

BEBAUUNGSPLAN

Bergwaldstraße 28

ENTWURF



M. 1:500

KARLSRUHE, 19.02.2018
 STADTPLANUNGSAMT:

Fassung vom: 30.06.2021

Aufstellungsbeschluss gemäß § 2 Abs. 1 BauGB am ..22.06.2021.

Billigung durch den Gemeinderat und Auslegungsbeschluss gemäß § 3 Abs. 2 BauGB, § 74 Abs. 7 LBO am ..22.06.2021.

Öffentliche Auslegung gemäß § 3 Abs. 2 BauGB, § 74 Abs. 7 LBO vom 19.07.2021 bis 20.08.2021

Satzungsbeschluss gemäß § 10 Abs. 1 BauGB und § 74 Abs. 7 LBO am ..XX.XX.XXXX.

Der Bebauungsplan und die örtlichen Bauvorschriften sind unter Beachtung des vorstehenden Verfahrens als Satzung beschlossen worden. Sie werden hiermit ausgefertigt.

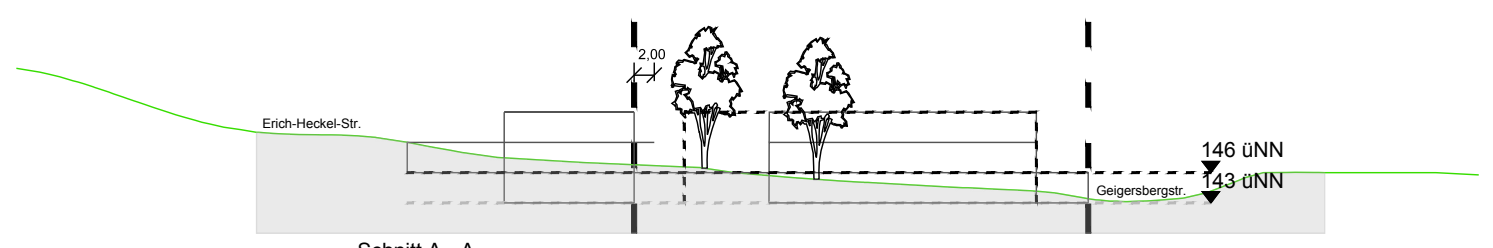
Karlsruhe, ..XX.XX.XXXX.

Dr. Frank Mentrup
 Oberbürgermeister

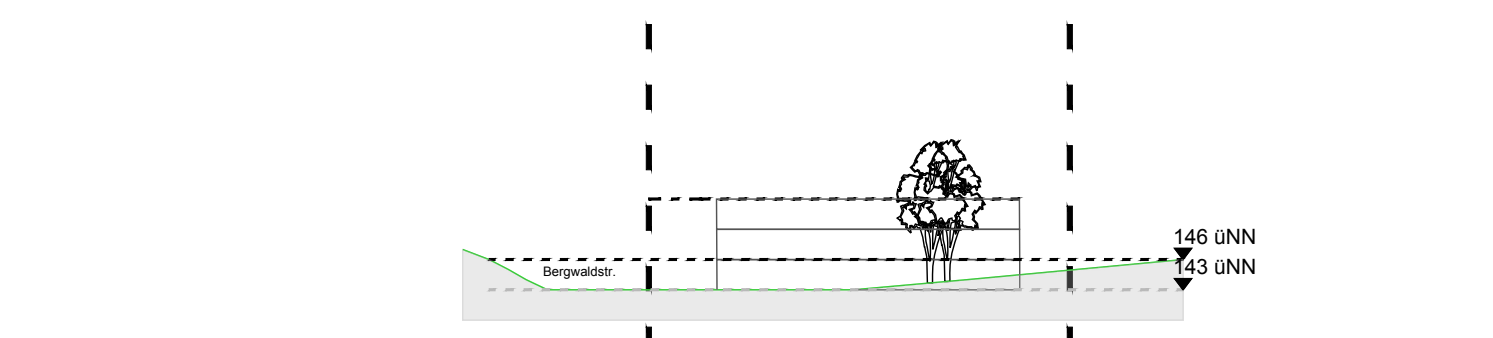
In Kraft getreten (§ 10 Abs. 3 Satz 4 BauGB, § 74 Abs. 7 LBO) mit der Bekanntmachung am ..XX.XX.XXXX.

Beim Stadtplanungsamt zu jedermanns Einsicht bereitgehalten (§ 10 Abs. 3 Satz 2 BauGB, § 74 Abs. 7 LBO) ab ..XX.XX.XXXX.

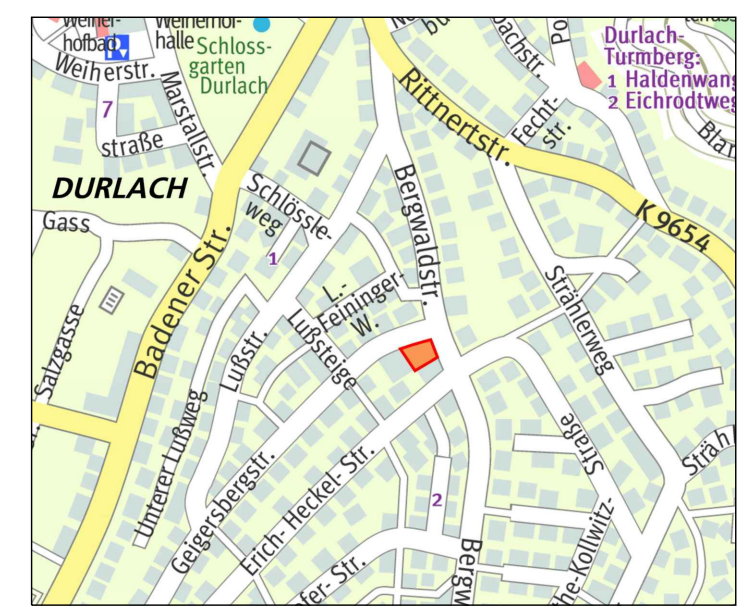
Schemaschnitte M = 1:750



Schnitt A - A



Schnitt B - B



Ausschnitt Stadtplan M = 1:15.000