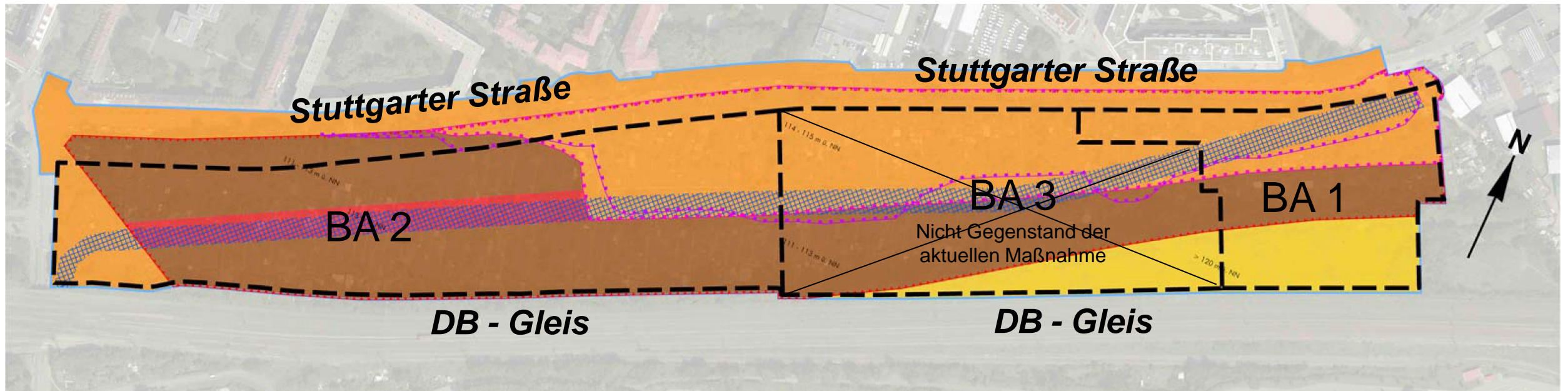


Schematische Darstellung Lageplan



Bauumfang

Bauabschnitt BA 2

Volumenberäumung

V=ca. 66.024 m³ gesamt

Oberflächensondierung

17.966m² + 12.520m² + 9.715m²
+ 7.887m² + 4.938m² =>
A=ca. 53.026 m² gesamt

Bauabschnitt BA 3

Durchführung ab Mitte 2026

Volumenberäumung

V= ca. 100.975 m³ gesamt

Oberflächensondierung

19.892m² + 7.232m²
+ 8.484m² + 3.123 m² =>
A=ca. 38.731 m² gesamt

Bauabschnitt BA1





Volumenberäumung

V= ca. 66.418 m³ gesamt

Oberflächensondierung

11.367m² + 2.046m²
+ 7.898m² + 1.455m² =>
A= ca. 22.766 m² gesamt

Legende

	Urgelände 1945 (bombardierte Oberfläche)	} keine Volumenberäumung notwendig (Volumen vorhandener Auffüllung in diesem Bereich BA 1-3 = ca. 42.000 m ³)
	Nachkriegsauffüllung Graben	
	Nachkriegsauffüllung Trümmerschutt	} notwendige Volumenberäumung
	Auffüllung Bahndamm	

Stadt Karlsruhe
- Tiefbauamt -



Stuttgarter Straße
Boden- und
kampfmittelmanagement

Übersicht

V2 - Bauausführung
Frau Lochmann-Lessle Tel. 0721 133-6050
Stand November 2021