


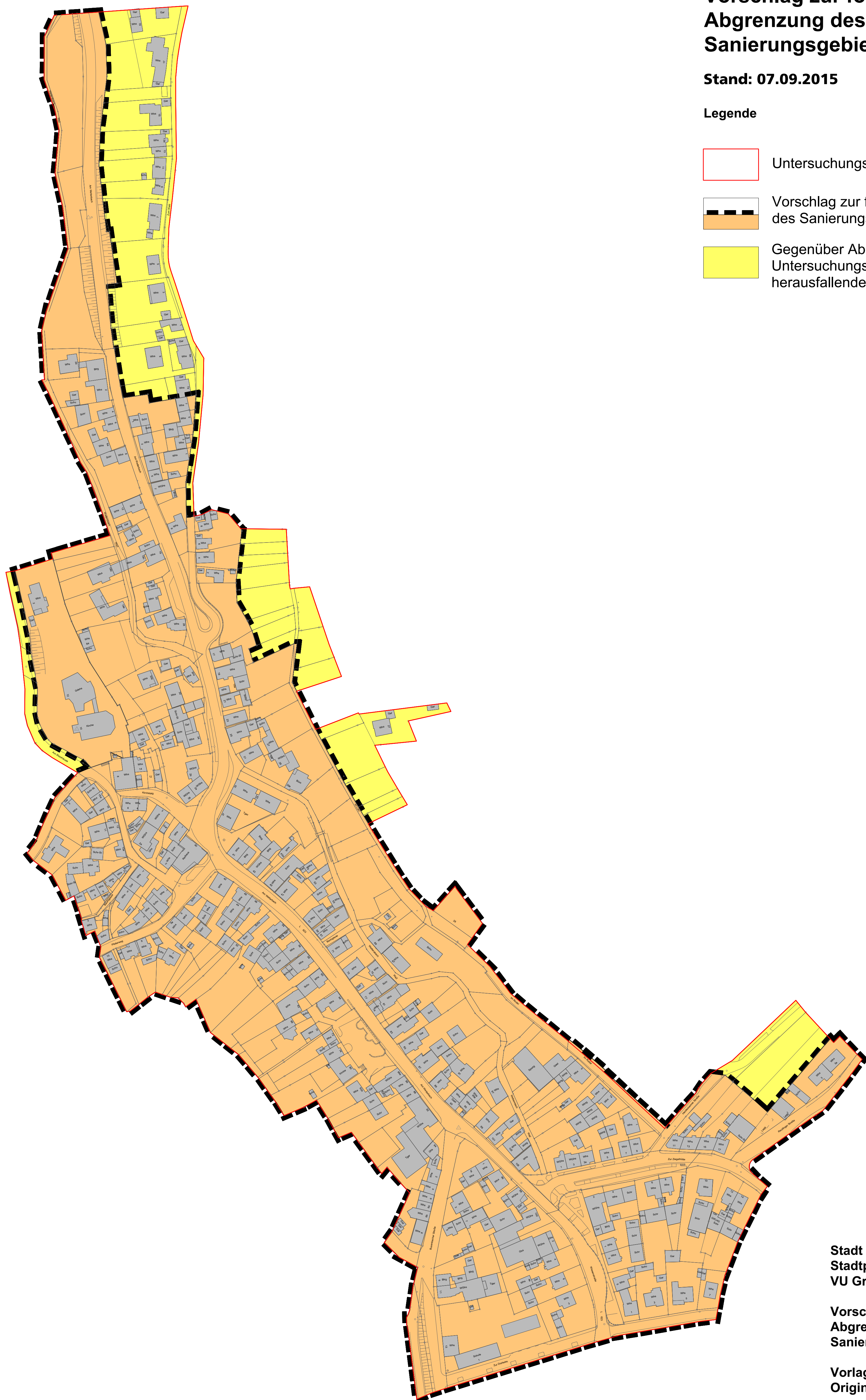


**Vorschlag zur förmlichen
Abgrenzung des
Sanierungsgebietes**

Stand: 07.09.2015

Legende


-  Untersuchungsgebiet 16,61ha
-  Vorschlag zur förmlichen Abgrenzung
des Sanierungsgebietes 14,13ha
-  Gegenüber Abgrenzung des
Untersuchungsgebietes
herausfallende Teilflächen 2.48ha



Stadt Karlsruhe
Stadtplanungsamt
VU Grünwettersbach

Vorschlag zur förmlichen
Abgrenzung des
Sanierungsgebietes

Vorlage zum OR 15.09.2015
Originalmaßstab M 1:1000

 Netzwerk für Planung
und Kommunikation

Dipl.-Ing. Thomas Sippel
Freier Stadtplaner BDA, SRL
Freier Landschaftsarchitekt

Ostendstraße 106
70188 Stuttgart

fon (0711) 411 30 38
fax (0711) 487 469
e-mail: info@sippel-netzwerk.de
www.sippel-buff-netzwerk.de