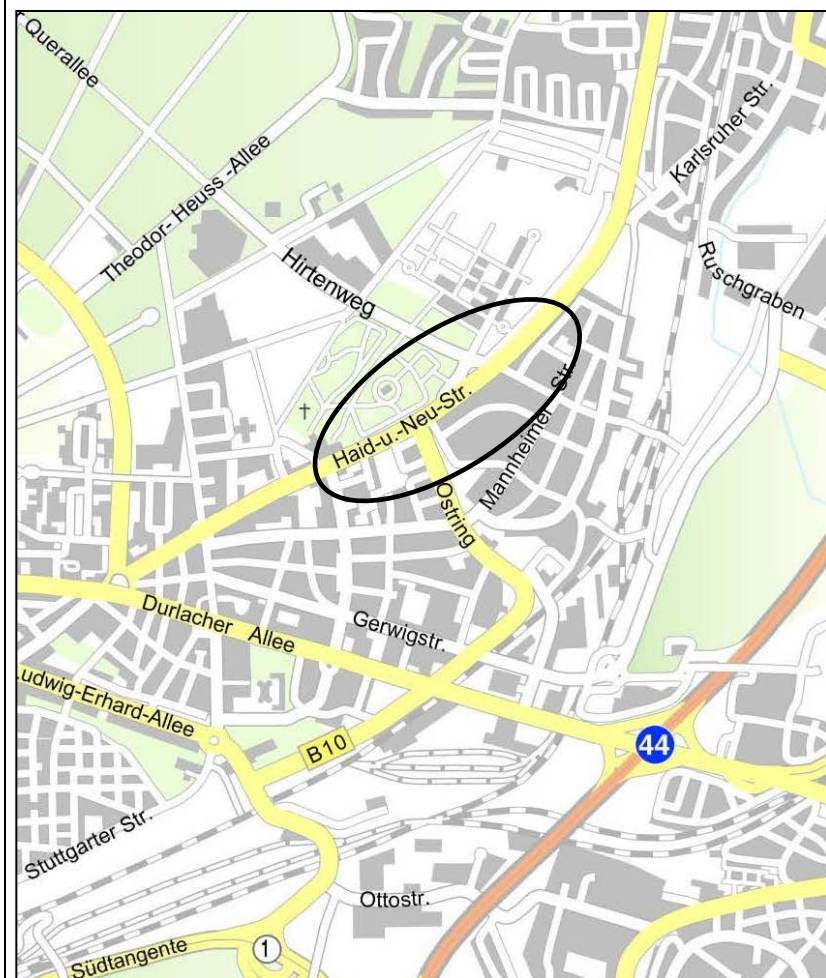
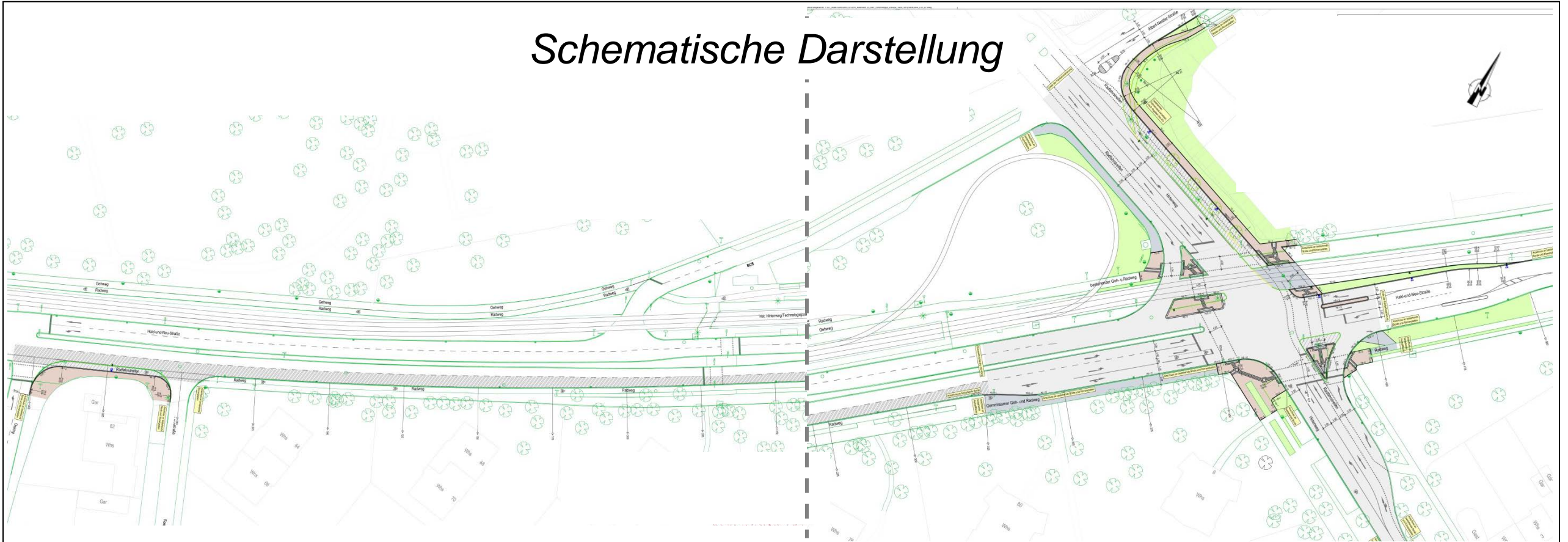






# Schematische Darstellung



## Bauumfang

-  Erneuerung Asphaltdeckschicht (4cm)
-  Bereich Kreuzungsumbau;  
Erneuerung  
Asphaltdeck- und Binderschicht (9cm)
-  Anpassungen Grünbereich
-  Neubau / Anpassung Gehweg  
und Verkehrsinsel

**Stadt Karlsruhe**  
- Tiefbauamt -

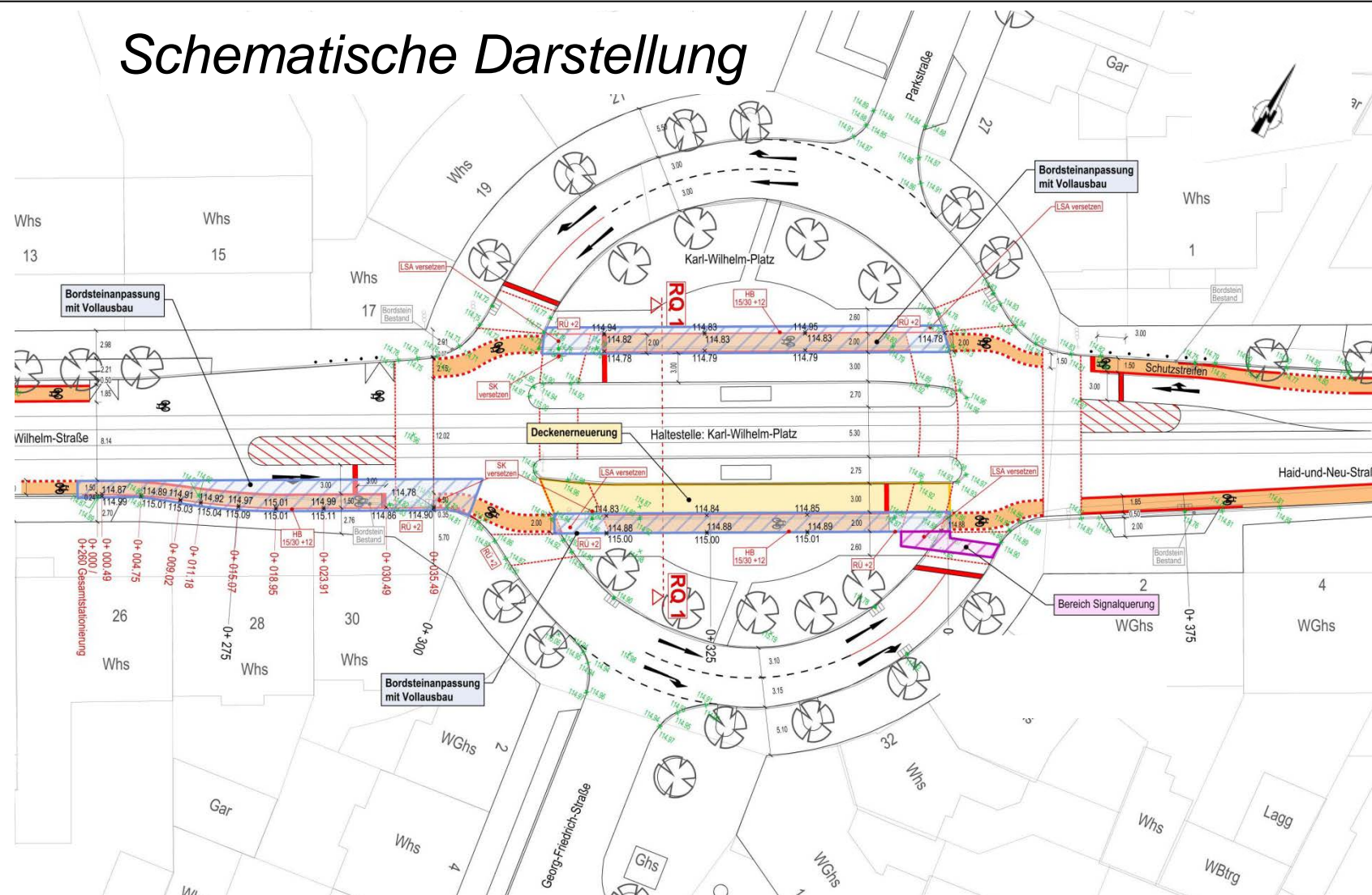


**Radroute 15**  
**Ostring bis Hirtenweg**  
Anlage zur Bauausschussvorlage

## Übersicht

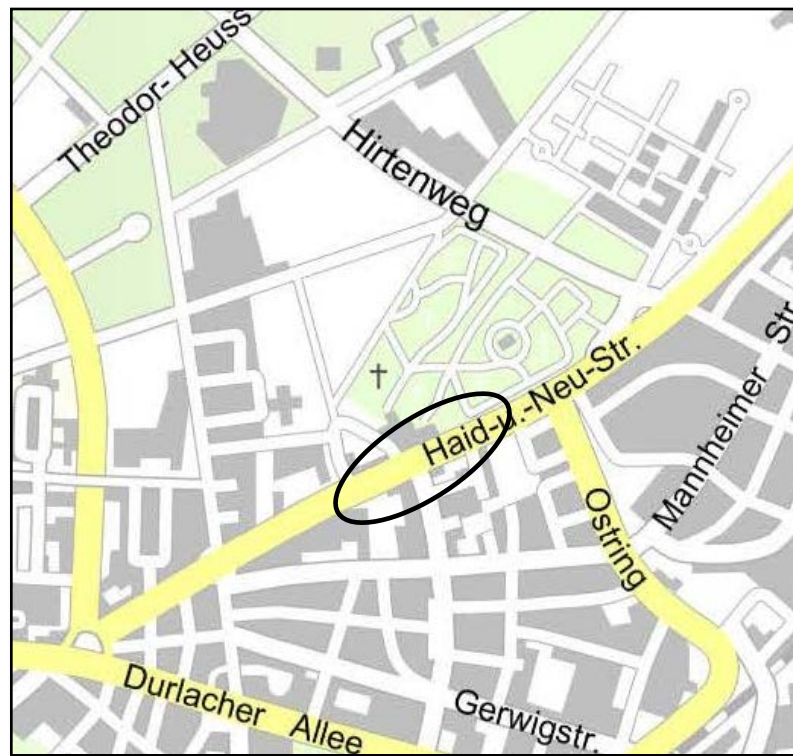
S3 – Bauausführung  
Frau Lochmann-Lessle Tel. 0721 133-6050  
Stand April 2020

# Schematische Darstellung



## Baubereich

-  Fläche Deckenerneuerung
-  Bereich Bordsteinanpassung mit Vollobau
-  Bereich Signalquerung



**Stadt Karlsruhe**  
- Tiefbauamt -



**Radroute 15**  
**Karl-Wilhelm Platz**

Anlage zur Bauausschussvorlage

## Übersicht

S3 - Bauausführung  
Frau Lochmann-Lessle Tel. 0721 133-6050  
Stand April 2020