

Anlage 2

Hst Städtisches Klinikum/Moltkestraße

Bahnhofsteig L=35,00m  
H=0,34m ü. SO

Mast versetzen

Verkehrswchselzeichen  
und Schranke versetzt

Mauer versetzen

Vz 605-10

Gehweg

Schutzstreifen

Gehweg

35,00

5306/1

5309/1

















Hst. Städtisches Klinikum / Moltkestraße

Name	Datum	Verkehrsbetriebe Karlsruhe GmbH Tullastraße 71, 76131 Karlsruhe Telefon 07 21 / 61 07-0 Telefax 07 21 / 61 07-50 09
gez. Saller	11.19	
geprüft		
V2-PL		
Projektnr.:	0880	

Tullastraße - Entenfang / Moltkestraße -Knielingen Lassallestraße  
Barrierefreier Umbau der Haltestellen Yorckstraße,  
Städt. Klinikum / Moltkestraße und Städt. Klinikum / Kußmaulstraße

Maßstab	Darstellung	Anlage
1 : 500	Entwurfsplan	2

**Legende:**

 Bahnhofsteig mit Blindenleitsystem nach DIN 32984	 Fahrbahn
 Gleis neu	 Radweg
 Wartehalle	 Abbruch
 Schrammbord	 Geländer/Handlauf
 Gehweg	 Mauer
 Zugang (≤ 6%)	 Kfz-Signal
 Grünfläche	 FU-/Rad-Signal
 Planfeststellungsgrenze	 Fahrsignal