






- Stadtteile**
- 1 Innenstadt Ost
 - 2 Innenstadt West
 - 3 Südstadt
 - 4 Südweststadt
 - 5 Weststadt
 - 6 Nordweststadt
 - 7 Oststadt
 - 8 Mühlburg
 - 9 Daxlanden
 - 10 Knielingen
 - 11 Grünwinkel
 - 12 Oberreit
 - 13 Beierheim-Bulach
 - 14 Weiherfeld-Dammerstock
 - 15 Rüppurr
 - 16 Waldstadt
 - 17 Rintheim
 - 18 Hagsfeld
 - 19 Durlach
 - 20 Grötzingen
 - 21 Stupferich
 - 22 Hohenwettersbach
 - 23 Wolfartsweiher
 - 24 Grünwettersbach
 - 25 Palmbach
 - 26 Neureut
 - 27 Nordstadt

NVK Nachbarschaftsverband
Karlsruhe

Flächennutzungsplan Entwurf 2030

- geplante Bauflächen**
-  Wohnbaufläche
 -  Gemischte Baufläche
 -  Gewerbliche Baufläche
 -  Sonderbaufläche
 -  Fläche für Gemeinbedarf

