

## Tiefbaumaßnahmen 2019 im Ergebnishaushalt und Finanzhaushalt

### 1. Ergebnishaushalt 2019

Bauunterhaltung (Straßen, Gehwege, Plätze) **131.400 €**

Davon entfallen für:

Haushaltsmittel für Allgemeinkosten und Unvorhergesehenes  
Bauhofunterhaltung, Materialkosten  
kleinere Straßen- und Gehweginstandsetzungen **60.000 €**

Vermessungskosten **4.400 €**

---

**somit verfügbare Bauunterhaltungsmittel 67.000 €**

Von der Verwaltung werden folgende Maßnahmen für erforderlich gehalten

1.1 **Eibenweg zw. Haus Nr. 7 und Donauschwabenstraße** **22.000 €**  
Gehweg in Verbundpflaster herstellen  
**Anlage 1.1**

1.2 **Alte Friedrichstraße zw. Haus Nr. 76 und Haus Nr. 84** **20.000 €**  
Gehweg in Verbundpflaster herstellen  
**Anlage 1.2**

1.3 **Zedernweg zwischen Donauschwabenstraße und Fichtenweg** **25.000 €**  
**verschiedene Abschnitte**  
Gehweg in Verbundpflaster herstellen  
**Anlage 1.3**

---

**Summe**

**67.000 €**

**2 Finanzhaushalt 2019**  
**Umbau und Verbesserung**

2.1	<b>Gürrichstraße zw. Teutschneureuter Str. und Wendehammer</b> Vollausbau Straße <b>Anlage 2.1</b>	<b>355.000 €</b>
2.2	<b>Alte Friedrichstraße zw. Drosselweg und Ibisweg</b> Vollausbau Straße und Gehwege <b>Anlage 2.2</b>	<b>240.000 €</b>
2.3	<b>Kleinere Maßnahme</b> <b>Oberfeldstraße zw. Haus Nr. 10 und Haus Nr. 18</b> <b>Oberfeldstraße zw. Haus Nr. 3 und Prali Str.</b> <b>verschieden Abschnitte</b> Gehweg in Verbundpflaster herstellen <b>Anlage 2.3</b>	<b>40.000 €</b>
2.4	<b>Verbindungsweg zw. Donauschwabenstraße und Zypressenweg</b> <b>(Auftrag von 2018)</b> Wohnweg in Verbundpflaster herstellen <b>Anlage 2.4</b>	<b>30.000 €</b>

---

**Summe Finanzhaushalt** **665.000 €**

<b>3 Finanzhaushalt 2019</b>		<b>Ansatz</b>
<b>Erschließungsmaßnahmen</b>		
	<b>Ansatz 2019</b>	<b>595.000 €</b>
3.1	<b>Am Gartenberg in der Verlängerung Mitteltorstraße</b> Weiterer Straßenausbau	<b>160.000 €</b>
3.2	<b>Vogelsiedlung/Hinter den Scheunen</b> Straßenausbau	<b>385.000 €</b>
3.2	<b>Kirchfeld II Am Sandfeld</b> Weiterer Straßenausbau	<b>50.000 €</b>

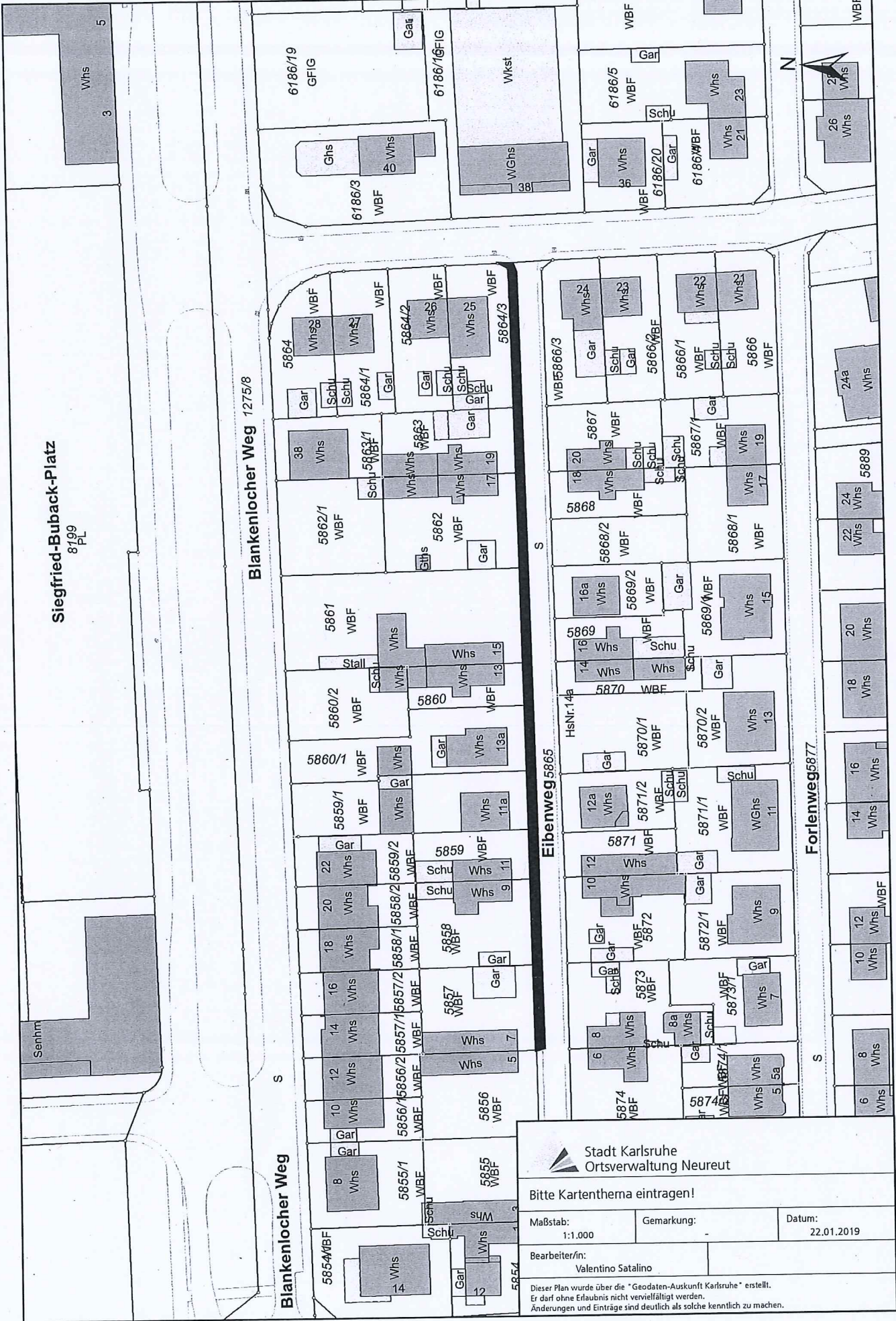
Die Beträge sind gegenseitig deckungsfähig, somit kann sich eine Verschiebung der Ansätze entsprechend der Kostenschätzung, bzw. der Notwendigkeit ergeben.

---

**Restmittel Erschließung**

**0 €**

# Anlage 1.1



Siegfried-Buback-Platz  
81,09  
PL

Blankenlocher Weg 1275/8

Blankenlocher Weg

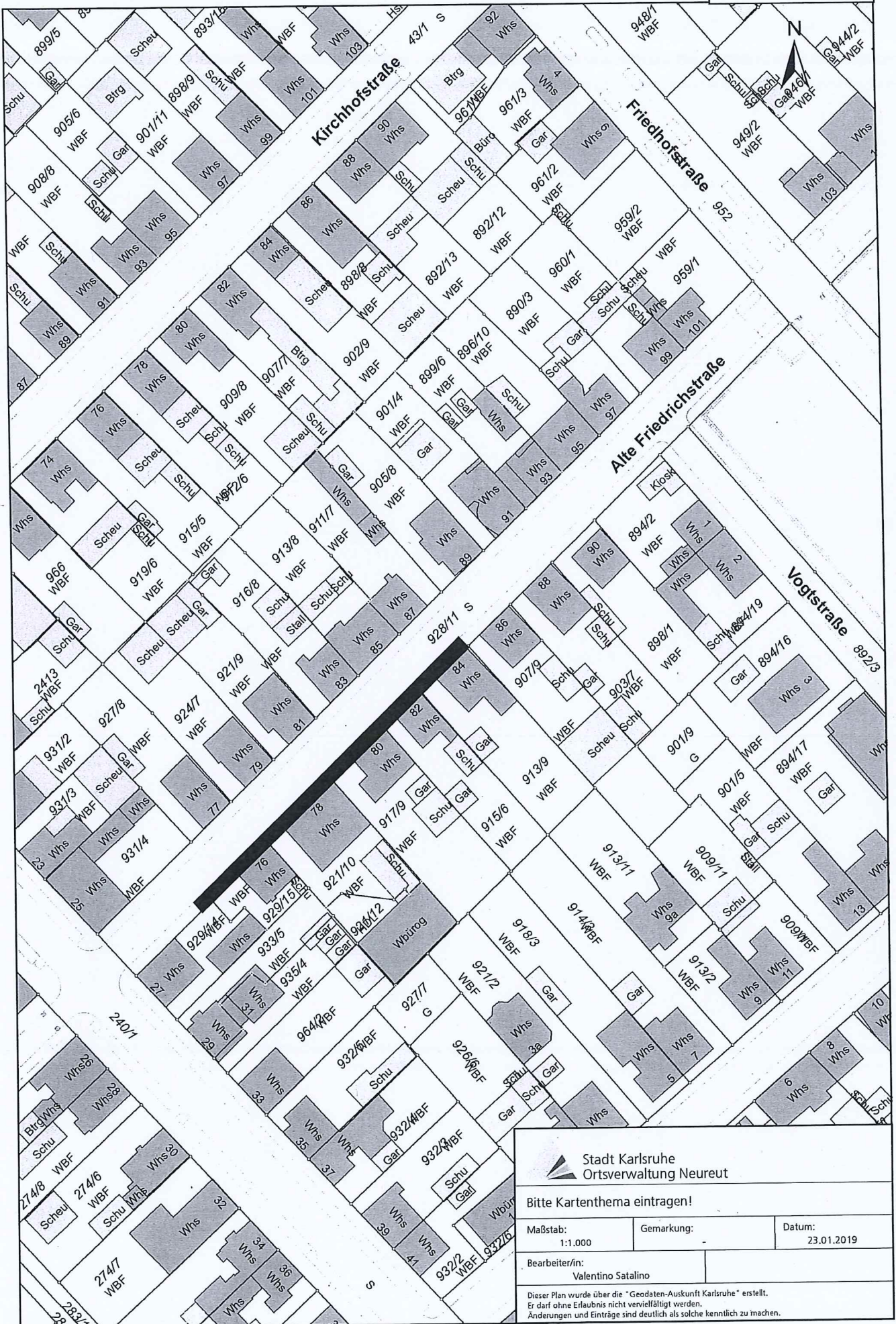
Eibenweg 5865


Forlenweg 5877

Stadt Karlsruhe  
Ortsverwaltung Neureut

Bitte Kartenthema eintragen!		
Maßstab: 1:1.000	Gemarkung:	Datum: 22.01.2019
Bearbeiter/in: Valentino Satalino		

Dieser Plan wurde über die "Geodaten-Auskunft Karlsruhe" erstellt.  
Er darf ohne Erlaubnis nicht vervielfältigt werden.  
Änderungen und Einträge sind deutlich als solche kenntlich zu machen.






**Stadt Karlsruhe**  
 Ortsverwaltung Neureut

Bitte Kartenthema eintragen!

Maßstab: 1:1.000	Gemarkung:	Datum: 23.01.2019
Bearbeiter/in: Valentino Satalino		

Dieser Plan wurde über die "Geodaten-Auskunft Karlsruhe" erstellt.  
 Er darf ohne Erlaubnis nicht vervielfältigt werden.  
 Änderungen und Einträge sind deutlich als solche kenntlich zu machen.

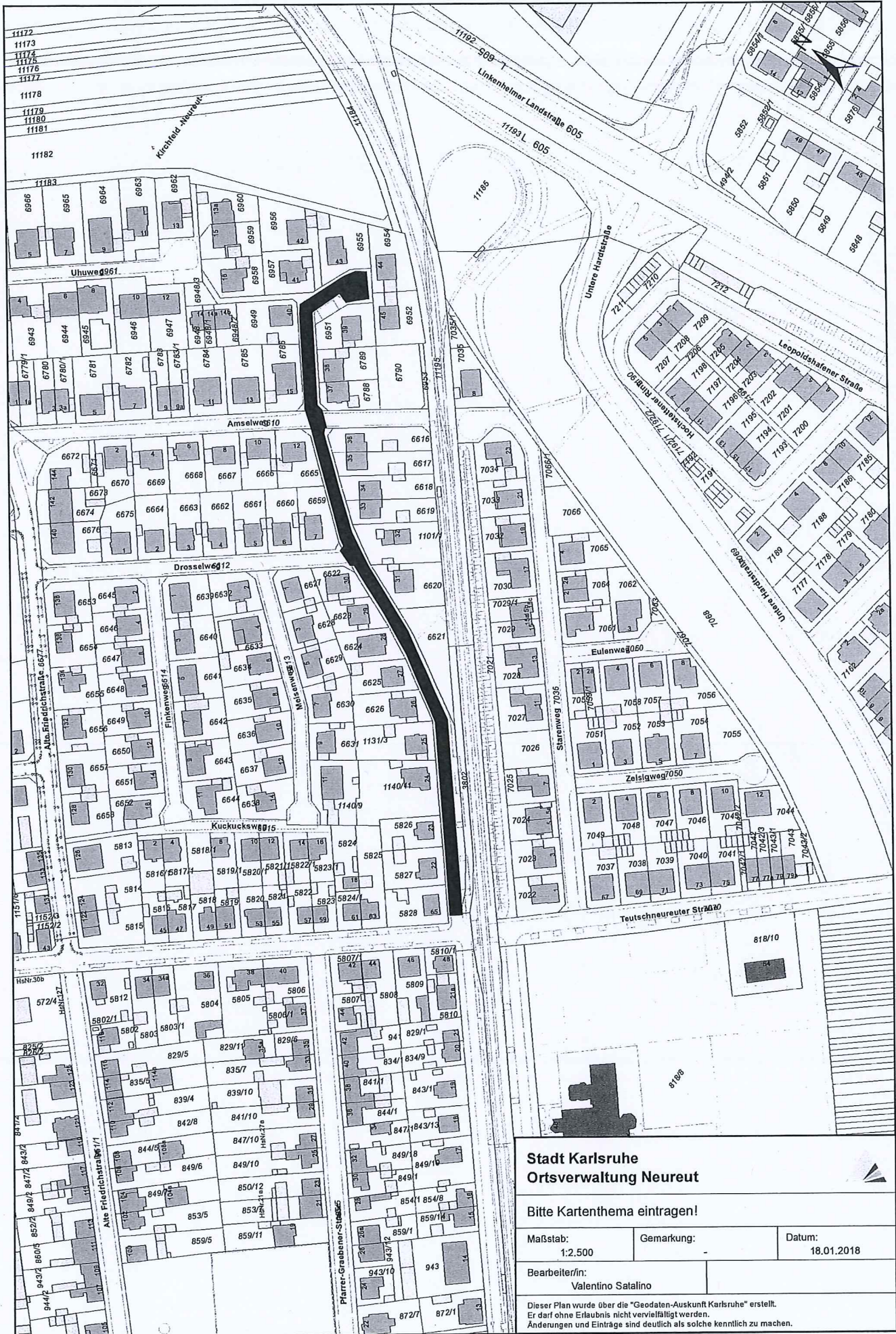



**Stadt Karlsruhe**  
 Ortsverwaltung Neureut

Bitte Kartenthema eintragen!

Maßstab: 1:1.000	Gemarkung:	Datum: 23.01.2019
Bearbeiter/in: Valentino Satalino		

Dieser Plan wurde über die "Geodaten-Auskunft Karlsruhe" erstellt.  
 Er darf ohne Erlaubnis nicht vervielfältigt werden.  
 Änderungen und Einträge sind deutlich als solche kenntlich zu machen.




Stadt Karlsruhe  
Ortsverwaltung Neureut

Bitte Kartenthema eintragen!

Maßstab: 1:2.500	Gemarkung:	Datum: 18.01.2018
Bearbeiter/in: Valentino Satalino		

Dieser Plan wurde über die "Geodaten-Auskunft Karlsruhe" erstellt.  
Er darf ohne Erlaubnis nicht vervielfältigt werden.  
Änderungen und Einträge sind deutlich als solche kenntlich zu machen.



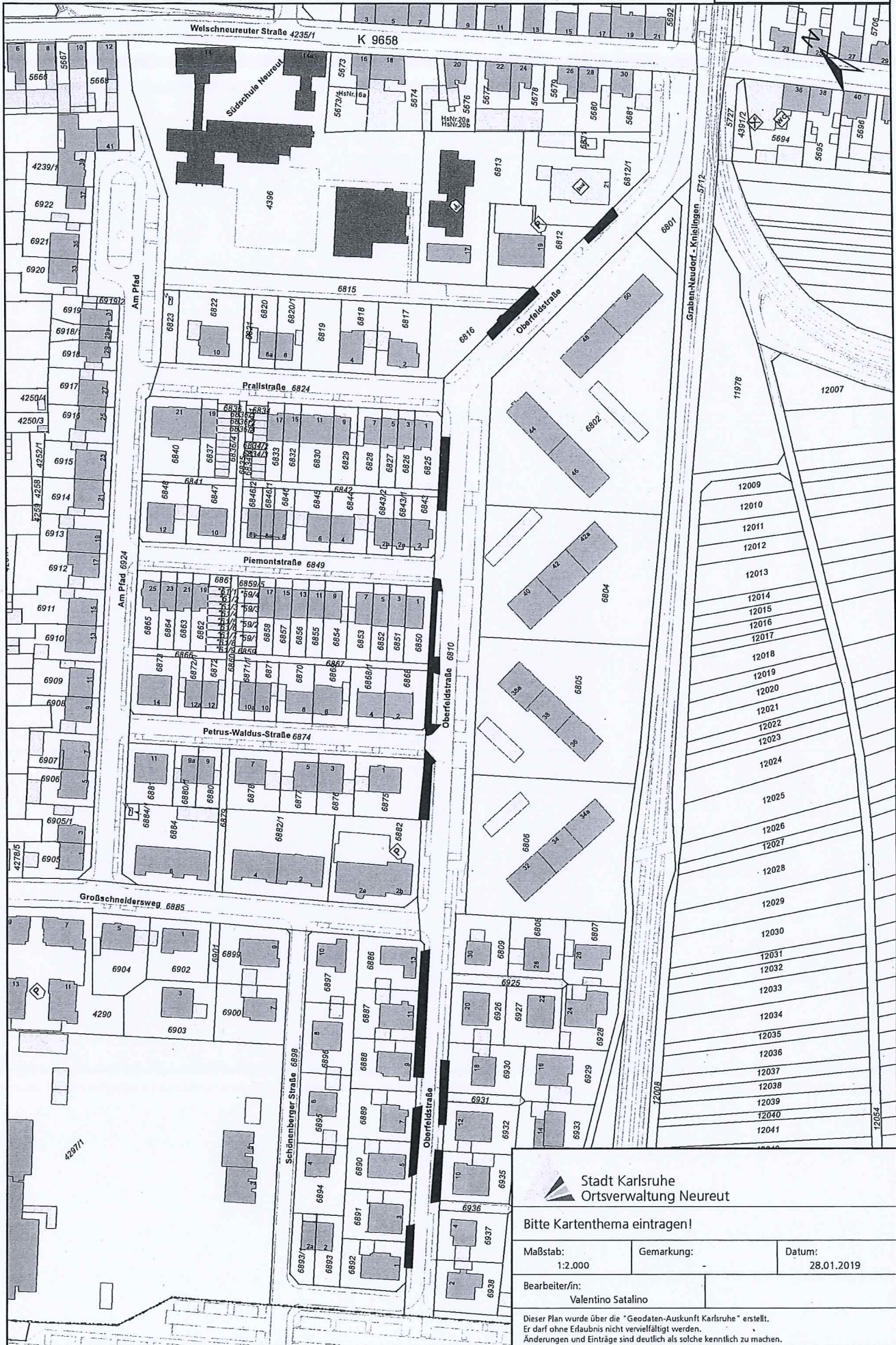

**Stadt Karlsruhe**  
 Ortsverwaltung Neureut

Bitte Kartenthema eintragen!

Maßstab: 1:1.500	Gemarkung:	Datum: 24.01.2019
Bearbeiter/in: Valentino Satalino		

Dieser Plan wurde über die "Geodaten-Auskunft Karlsruhe" erstellt.  
 Er darf ohne Erlaubnis nicht vervielfältigt werden.  
 Änderungen und Einträge sind deutlich als solche kenntlich zu machen.



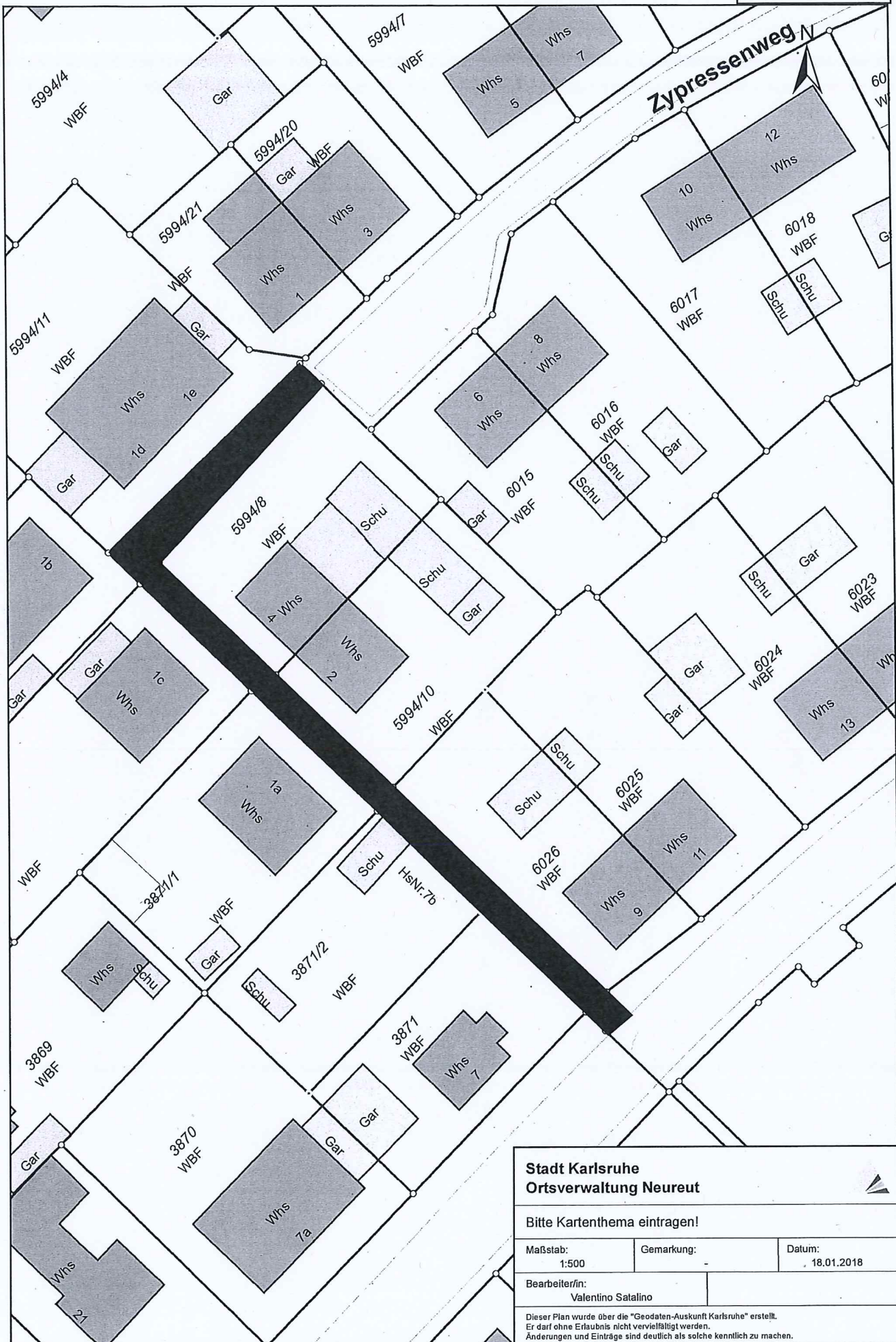


Stadt Karlsruhe  
Ortsverwaltung Neureut

Bitte Kartenthema eintragen!

Maßstab: 1:2.000	Gemarkung:	Datum: 28.01.2019
Bearbeiter/in: Valentino Satalino		

Dieser Plan wurde über die "Geodaten-Auskunft Karlsruhe" erstellt.  
Er darf ohne Erlaubnis nicht vervielfältigt werden.  
Änderungen und Einträge sind deutlich als solche kenntlich zu machen.



**Stadt Karlsruhe  
Ortsverwaltung Neureut**

Bitte Kartenthema eintragen!

Maßstab: 1:500	Gemarkung:	Datum: 18.01.2018
Bearbeiter/in: Valentino Satalino		

Dieser Plan wurde über die "Geodaten-Auskunft Karlsruhe" erstellt.  
Er darf ohne Erlaubnis nicht vervielfältigt werden.  
Änderungen und Einträge sind deutlich als solche kenntlich zu machen.



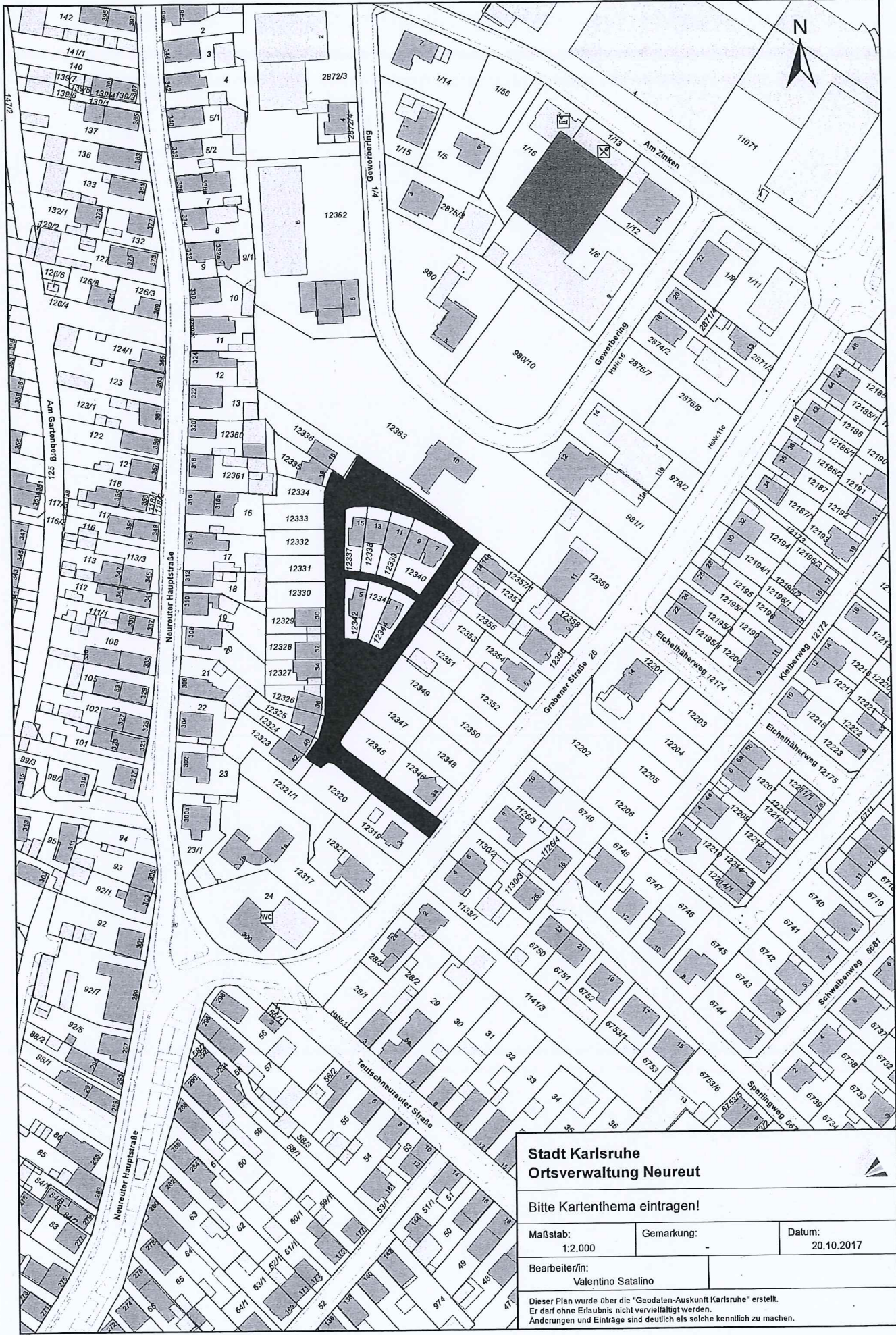
**Stadt Karlsruhe  
Ortsverwaltung Neureut**

Bitte Kartenthema eintragen!

Maßstab: 1:500	Gemarkung:	Datum: 18.01.2018
-------------------	------------	----------------------

Bearbeiter/in:  
Valentino Satalino

Dieser Plan wurde über die "Geodaten-Auskunft Karlsruhe" erstellt.  
Er darf ohne Erlaubnis nicht vervielfältigt werden.  
Änderungen und Einträge sind deutlich als solche kenntlich zu machen.



**Stadt Karlsruhe**  
**Ortsverwaltung Neureut**

Bitte Kartenthema eintragen!

Maßstab: 1:2.000	Gemarkung:	Datum: 20.10.2017
Bearbeiter/in: Valentino Satalino		

Dieser Plan wurde über die "Geodaten-Auskunft Karlsruhe" erstellt.  
 Er darf ohne Erlaubnis nicht vervielfältigt werden.  
 Änderungen und Einträge sind deutlich als solche kenntlich zu machen.