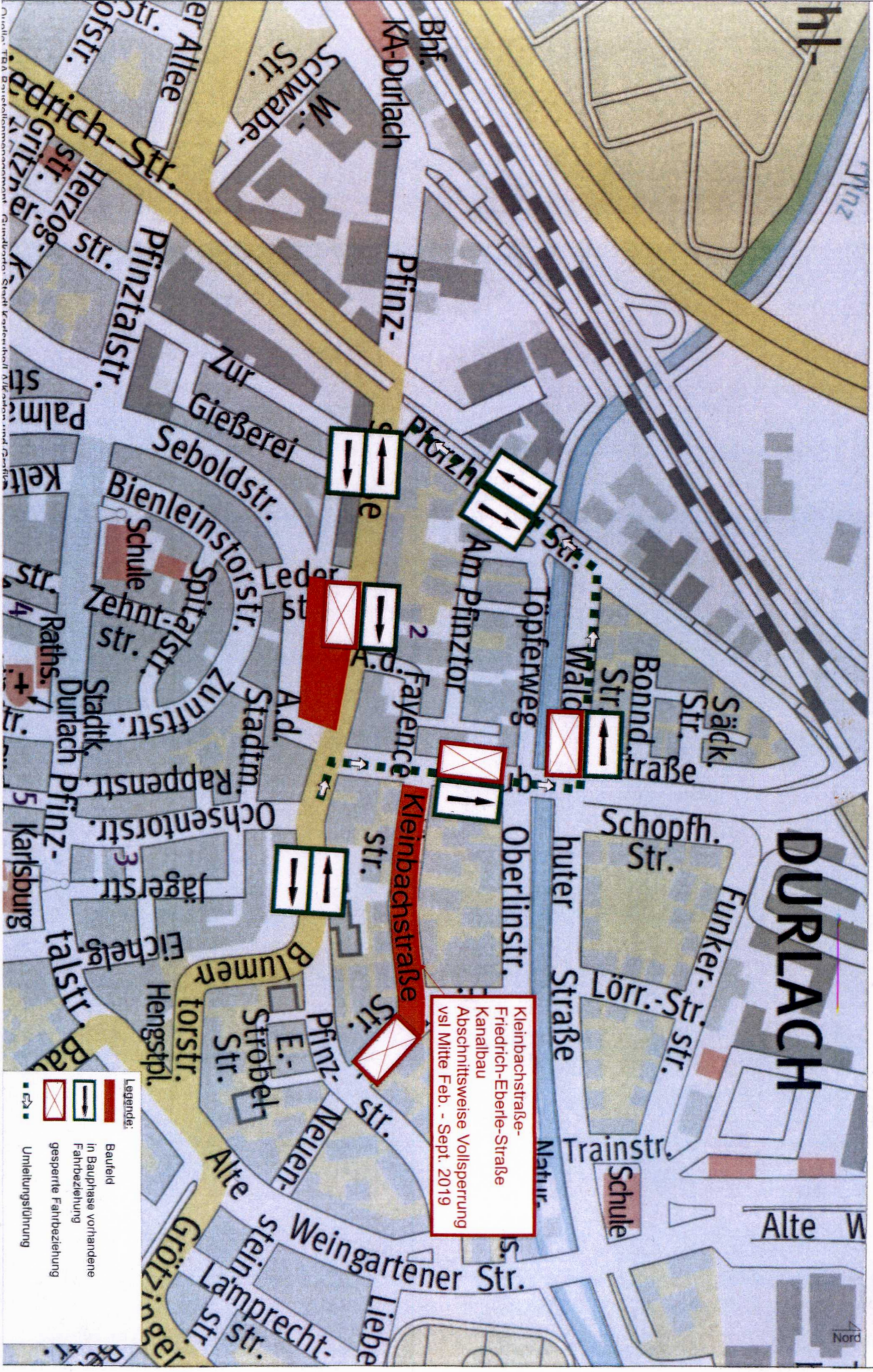


Pfinzstraße zw. Lederstraße und Hubstraße und Kleinbachstraße/Friedrich-Eberle-Straße
 Pfinzstraße: Abruch ehem. Volksbank Durlach mit Neubau Wohnanlage und Kleinbachstraße: Kanal- und Straßenbau
 Verkehrs- und Umleitungsführung 12. November 2018 - vsI Oktober 2020



Quelle: TRB Baustellenmanagement Grunddaten: Stadt Karlsruhe, Altkanton und Gemarkung

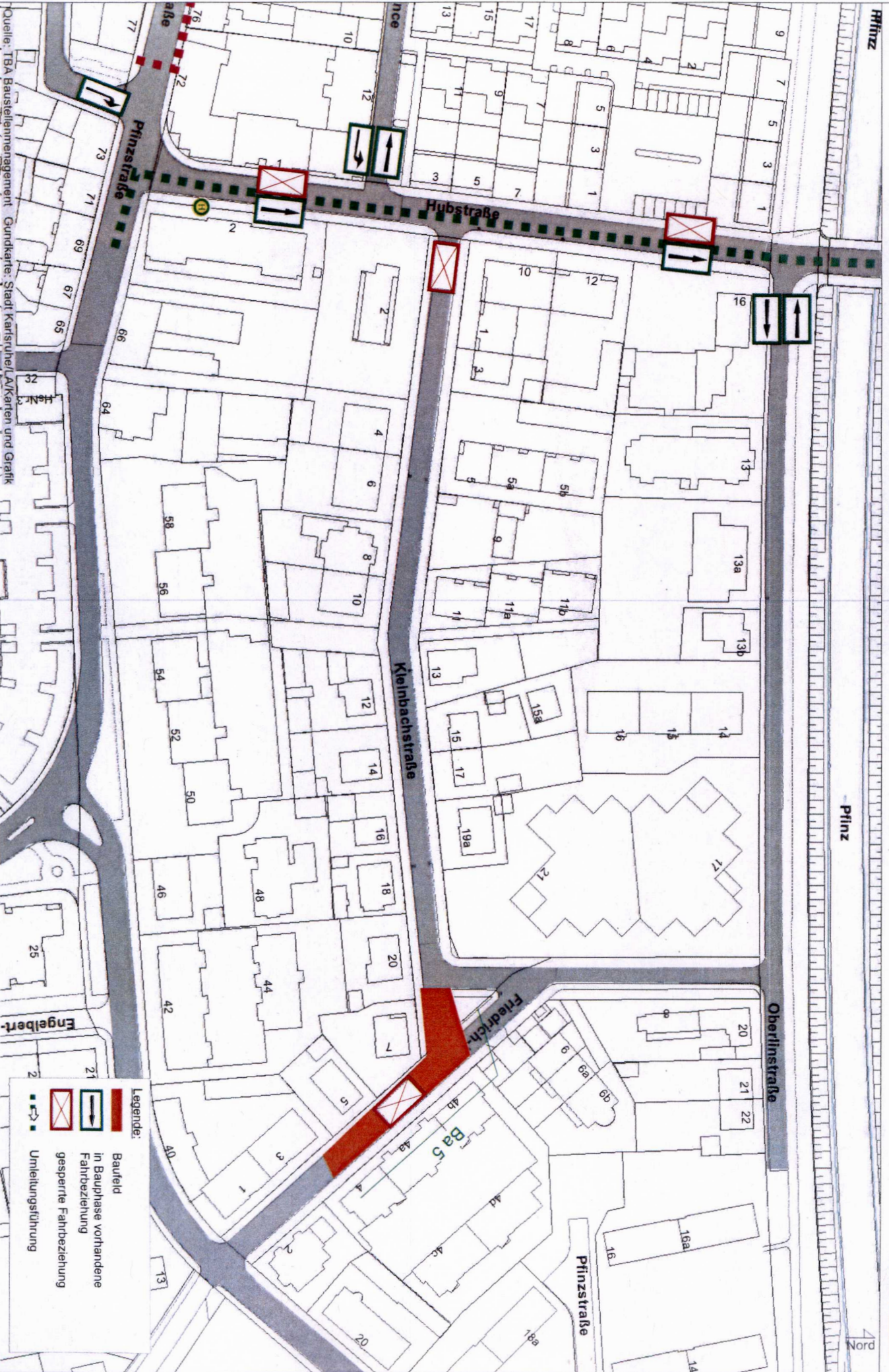

Friedrich-Eberle-Straße zw. Pfinzstraße und Kleinbachstraße

BA 5, Vollsperrung, Kanal- und Straßenbau
 Verkehrs- und Umleitungsführung vsl. August - September 2019


Pfinz

Pfinz

Nord



Quelle: BÄ Baustellenmanagement, Grundkarte: Stadt Karlsruhe/ÄKarten und Grafik



Kanalauswechslung & Straßensanierung Kleinbachstraße



RW-Kanal - - - - -
Durchmesser: DN 315 PP
Tiefenlage: 1.94 - 2.79 m
Gesamtlänge: 282 m

SW-Kanal
Durchmesser: DN 315 PP
Tiefenlage: 3.10 - 3.32 m
Gesamtlänge: 286 m

RW-Kanal
SW-Kanal
MW-Kanal

Bestand Planung Abbruch



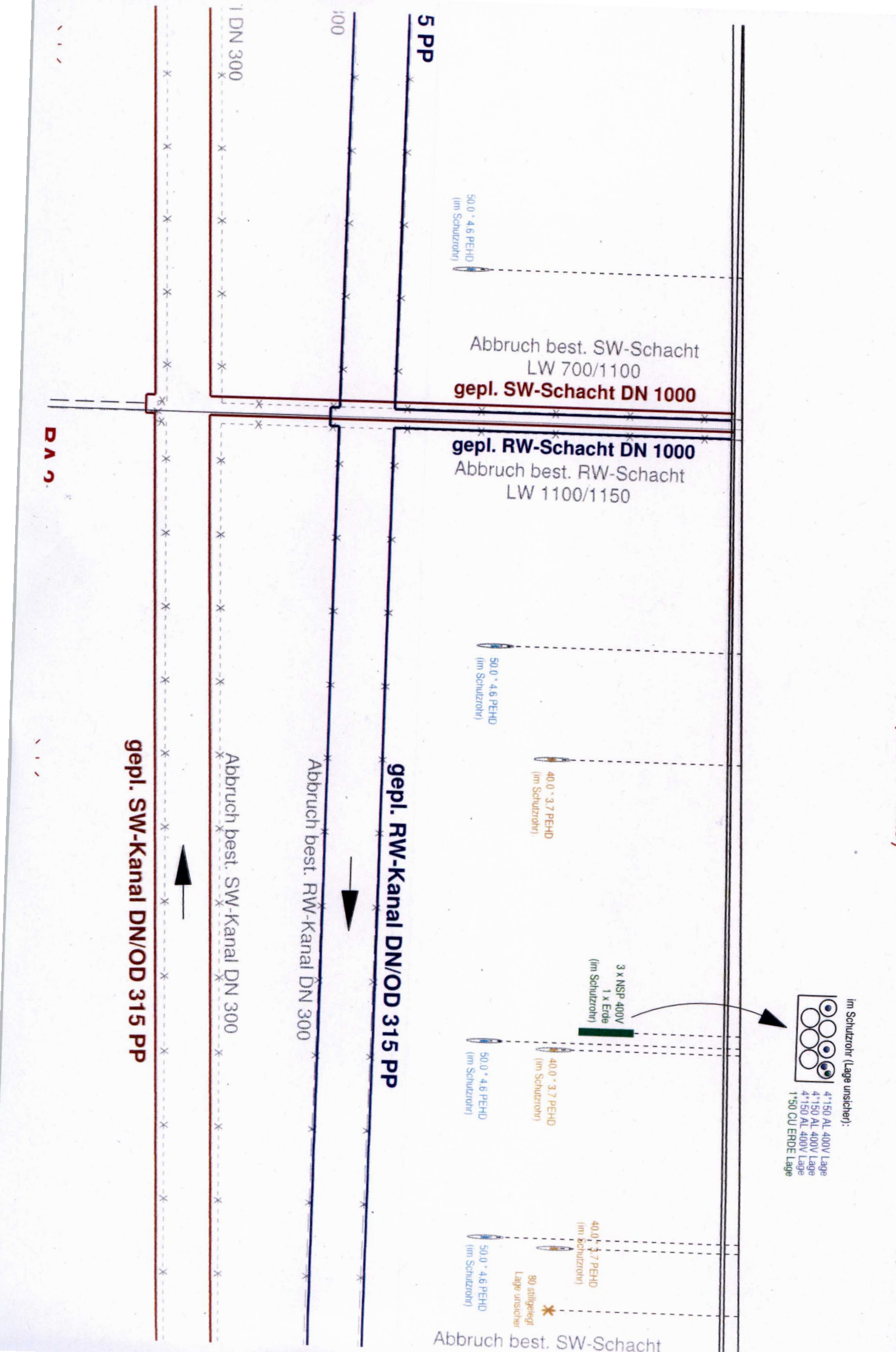
Stadt Karlsruhe
Tiefbauamt



Stadientwässerung E3 Bauausführung
Kleinbachstraße Auswechslung
Gezeichnet: Bach Datum: 12.11.2018

BA 7

(Asphalteinbau)



im Schutzrohr (Lage unsicher):

- 4*150 AL 400V Lage
- 4*150 AL 400V Lage
- 1*50 CU ERDE Lage

3 x MSP 400V
1 x Erde
(im Schutzrohr)

Abbruch best. SW-Schacht

* 80 stillgelegte
Lage unsicher