










Kartengrundlage: Stadt Karlsruhe, Liegenschaftsamt
 Zeichnung: Stadt Karlsruhe, Gartenbauamt
 Stand: März 2018

Landschaftsschutzgebiet Oberwald-Rißnert

Stadtkreis Karlsruhe
 Verordnung der Stadt Karlsruhe vom

DIN A3 Auszug aus Übersichtskarte M 1 : 12.500
 Detailkarte M 1 : 1.000

-  Stadtteilgrenze
-  Zone A
(Landschaftsschutzgebietsgrenze)
-  Naturschutzgebietsgrenze 4
-  Im LSG Oberwald-Rißnert gelegene Teile des FFH-Gebiets 7016-343, Oberwald und Alb, Stand: 01.01.2005
-  Zone B (Gewächshäuser)
- Nachrichtlich, innerhalb LSG-Fläche gelegen**
-  bestehendes Gartenhausgebiet Durlach-Aue 1a, 1b
-  Kleingärtnerische Nutzung Wolfartsweier 2a, 2b
-  BBP Multienergietankstelle an der Südtangente (BBP-Nr. 841) 3
-  FNP 2010 - Planung Grünflächen/ Dauerkleingärten 5