

STATISTIK AKTUELL

KARLSRUHER

STADTTEIL-ATLAS

DER STRAFTATEN 2015

INHALT

EINLEITUNG

VERZEICHNIS DER TABELLEN UND ABBILDUNGEN

Tabelle 1	ERFASSTE STRAFTATEN IN DEN GROSSSTÄDTEN BADEN-WÜRTTEMBERGS (NUR STADTKREISE)
Abbildung 1	ENTWICKLUNG DER ERFASSTEN STRAFTATEN IN DEN GROSSSTÄDTEN BADEN-WÜRTTEMBERGS 2011 BIS 2015
Tabelle 2	ERFASSTE STRAFTATEN IN KARLSRUHE 2011 - 2015
Tabelle 3	VERÄNDERUNG DER ERFASSTEN STRAFTATEN IN KARLSRUHE SEIT 2011
Abbildung 2a	EINFACHE TASCHENDIEBSTÄHLE IN KARLSRUHE SEIT 2011
Abbildung 2b	DIEBSTAHL UND BESONDERS SCHWERER DIEBSTAHL AN/AUS UND VON KRAFTFAHRZEUGEN SEIT 2011
Abbildung 2c	FAHRRADDIEBSTÄHLE IN KARLSRUHE SEIT 2011
Abbildung 2d	EINFACHER LADENDIEBSTAHL UND BSD IN/AUS VERKAUFSRÄUMEN/WARENHÄUSERN (einschließlich Ladendiebstahl BSD)
Abbildung 2e	WOHNUNGSEINBRUCHDIEBSTÄHLE IN KARLSRUHE SEIT 2011
Abbildung 2f	SACHBESCHÄDIGUNG AN KRAFTFAHRZEUGEN UND SACHBESCHÄDIGUNG OHNE KFZ-BEZUG
Abbildung 2g	ROHHEITSDELIKTE UND STRAFTATEN GEGEN DIE PERSÖNLICHE FREIHEIT
Abbildung 2h	RAUSCHGIFTDELIKTE NACH DEM BETÄUBUNGSMITTELGESETZ (BtMG) UND STRAFTATEN GEGEN DAS AUFENTHALTSGESETZ/ASYLVERFAHRENSGESETZ
Tabelle 4	ERFASSTE STRAFTATEN IN KARLSRUHE SEIT 2011
Abbildung 3	ENTWICKLUNG DER STRAFTATEN GEGEN DAS AUFENTHALTSGESETZ/ASYLVERFAHRENSGESETZ IM VERGLEICH ZU DEN SONSTIGEN STRAFTATEN 2011 - 2015
Abbildung 4	ERFASSTE STRAFTATEN GEGEN DAS AUFENTHALTSGESETZ/ASYLVERFAHRENSGESETZ IN DEN KARLSRUHER STADTTEILEN 2015
Abbildung 5	AUFKLÄRUNGSQUOTEN BEI AUSGEWÄHLTEN STRAFTATEN IN KARLSRUHE 2015
Abbildung 6	ALTERSSTRUKTUR DER TATVERDÄCHTIGEN 2015 NACH DELIKTEN
Abbildung 7	DEUTSCHE UND NICHTDEUTSCHE TATVERDÄCHTIGE 2015 NACH DELIKTEN
Abbildung 8	STRAFTATEN IN DEN KARLSRUHER STADTTEILEN 2015 (ohne Straftaten gegen das Aufenthaltsg/AsylverfG)
Abbildung 9	ZU-/ABNAHME DER STRAFTATEN IN DEN KARLSRUHER STADTTEILEN 2011 BIS 2015 (ohne Straftaten gegen das Aufenthaltsg/AsylverfG)
Abbildung 10	STRAFTATEN JE 1.000 EINWOHNER/-INNEN IN DEN KARLSRUHER STADTTEILEN 2015 (ohne Straftaten gegen das Aufenthaltsg/AsylverfG)
Abbildung 11	ENTWICKLUNG DER STRAFTATEN IN DEN KARLSRUHER STADTTEILEN SEIT 2011 (ohne Straftaten gegen das Aufenthaltsg/AsylverfG)

- Abbildung 12 **BEGANGENE STRAFTATEN VON DEUTSCHEN UND NICHTDEUTSCHEN TATVERDÄCHTIGEN IN DEN KARLSRUHER STADTTEILEN 2015**
(ohne Straftaten gegen das Aufenthaltsg/AsylverfG)
- Abbildung 13 **ANTEIL DER NICHTDEUTSCHEN TATVERDÄCHTIGEN BEI ALLEN STRAFTATEN INSGESAMT IN DEN KARLSRUHER STADTTEILEN 2015**
(ohne Straftaten gegen das Aufenthaltsg/AsylverfG)
- Abbildung 14 **ALTERSSTRUKTUR DER TATVERDÄCHTIGEN IN DEN KARLSRUHER STADTTEILEN 2015**
(von allen Straftaten insgesamt)
- Abbildung 15 **STRAFTATEN GEGEN DIE SEXUELLE SELBSTBESTIMMUNG IN DEN KARLSRUHER STADTTEILEN 2015**
- Abbildung 16 **ZU-/ABNAHME DER STRAFTATEN GEGEN DIE SEXUELLE SELBSTBESTIMMUNG IN DEN KARLSRUHER STADTTEILEN 2011 BIS 2015**
- Abbildung 17 **ERFASSTE STRAFTATEN GEGEN DIE SEXUELLE SELBSTBESTIMMUNG 2015 NACH DELIKTEN IN DEN KARLSRUHER STADTTEILEN**
- Abbildung 18 **ROHHEITSDELIKTE SOWIE STRAFTATEN GEGEN DIE PERSÖNLICHE FREIHEIT IN DEN KARLSRUHER STADTTEILEN 2015**
- Abbildung 19 **ZU-/ABNAHME DER ROHHEITSDELIKTE SOWIE DER STRAFTATEN GEGEN DIE PERSÖNLICHE FREIHEIT IN DEN KARLSRUHER STADTTEILEN 2011 BIS 2015**
- Abbildung 20 **VERÄNDERUNG DER ZAHL DER ROHHEITSDELIKTE SOWIE DER STRAFTATEN GEGEN DIE PERSÖNLICHE FREIHEIT IN DEN KARLSRUHER STADTTEILEN 2015 GEGENÜBER 2011**
- Abbildung 21 **ERFASSTE ROHHEITSDELIKTE IN DEN KARLSRUHER STADTTEILEN 2015**
- Abbildung 22 **DIEBSTAHLSDELIKTE INSGESAMT IN DEN KARLSRUHER STADTTEILEN 2015**
- Abbildung 23 **ZU-/ABNAHME DER DIEBSTÄHLE INSGESAMT IN DEN KARLSRUHER STADTTEILEN 2011 BIS 2015**
- Abbildung 24 **ERFASSTE DIEBSTÄHLE NACH AUSGEWÄHLTEN DELIKTEN IN KARLSRUHE 2011 UND 2015**
- Abbildung 25 **ZU-/ABNAHME DER DIEBSTÄHLE NACH AUSGEWÄHLTEN DELIKTEN IN KARLSRUHE 2015 GEGENÜBER 2011**
- Abbildung 26 **DIEBSTÄHLE AN/AUS KRAFTFAHRZEUGEN SOWIE BESONDERS SCHWERE DIEBSTÄHLE AN/AUS KRAFTFAHRZEUGEN IN DEN KARLSRUHER STADTTEILEN 2015**
- Abbildung 27 **ZU-/ABNAHME DER DIEBSTÄHLE AN/AUS KRAFTFAHRZEUGEN IN DEN KARLSRUHER STADTTEILEN 2011 BIS 2015**
- Abbildung 28 **BESONDERS SCHWERER DIEBSTAHL VON KRAFTFAHRZEUGEN IN DEN KARLSRUHER STADTTEILEN 2015**
- Abbildung 29 **ZU-/ABNAHME VON DIEBSTÄHLEN AN/AUS UND VON KRAFTFAHRZEUGEN IN DEN KARLSRUHER STADTTEILEN 2015 GEGENÜBER 2011**
- Abbildung 30 **BESONDERS SCHWERER DIEBSTAHL VON FAHRRÄDERN IN DEN KARLSRUHER STADTTEILEN 2015**
- Abbildung 31 **ZU-/ABNAHME DER BESONDERS SCHWEREN DIEBSTÄHLE VON FAHRRÄDERN IN DEN KARLSRUHER STADTTEILEN 2011 BIS 2015**
- Abbildung 32 **ZU-/ABNAHME VON BESONDERS SCHWEREN DIEBSTÄHLEN VON FAHRRÄDERN IN DEN KARLSRUHER STADTTEILEN 2015 GEGENÜBER 2011**
- Abbildung 33 **EINFACHER TASCHENDIEBSTAHL IN DEN KARLSRUHER STADTTEILEN 2015**

- Abbildung 34 **ZU-/ABNAHME DER EINFACHEN TASCHENDIEBSTÄHLE IN DEN KARLSRUHER STADTTEILEN 2011 BIS 2015**
- Abbildung 35 **ZU-/ABNAHME VON TASCHENDIEBSTÄHLEN IN DEN KARLSRUHER STADTTEILEN 2015 GEGENÜBER 2011**
- Abbildung 36 **LADENDIEBSTÄHLE IN DEN KARLSRUHER STADTTEILEN 2015**
(einfacher Ladendiebstahl sowie besonders schwerer Diebstahl in/aus Verkaufsräumen/Warenhäusern einschließlich besonders schwerer Ladendiebstahl)
- Abbildung 37 **ZU-/ABNAHME DER LADENDIEBSTÄHLE IN DEN KARLSRUHER STADTTEILEN 2011 BIS 2015**
(einfacher Ladendiebstahl sowie besonders schwerer Diebstahl in/aus Verkaufsräumen/Warenhäusern einschließlich besonders schwerer Ladendiebstahl)
- Abbildung 38 **ZU-/ABNAHME VON EINFACHEM LADENDIEBSTAHL SOWIE BESONDERS SCHWEREM DIEBSTAHL IN/AUS VERKAUFSRÄUMEN/WARENHÄUSERN EINSCHLIESSLICH BESONDERS SCHWEREM LADENDIEBSTAHL IN DEN KARLSRUHER STADTTEILEN 2015 GEGENÜBER 2011**
- Abbildung 39 **BESONDERS SCHWERER DIEBSTAHL AUS DIENST-/BÜRORÄUMEN SOWIE BESONDERS SCHWERER DIEBSTAHL AUS GASTSTÄTTEN, KANTINEN, HOTELS UND PENSIONEN IN DEN KARLSRUHER STADTTEILEN 2015**
- Abbildung 40 **ZU-/ABNAHME VON BESONDERS SCHWEREM DIEBSTAHL IN/AUS DIENST-/BÜRORÄUMEN 2015 GEGENÜBER 2011**
- Abbildung 41 **ZU-/ABNAHME VON BESONDERS SCHWEREM DIEBSTAHL IN/AUS GASTSTÄTTEN, KANTINEN, HOTELS UND PENSIONEN 2015 GEGENÜBER 2011**
- Abbildung 42 **WOHNUNGSEINBRUCHDIEBSTÄHLE IN DEN KARLSRUHER STADTTEILEN 2015 UND DEREN ENTWICKLUNG SEIT 2011**
- Abbildung 43 **WOHNUNGSEINBRUCHDIEBSTÄHLE JE 1.000 WOHNUNGEN IN DEN KARLSRUHER STADTTEILEN 2015**
- Abbildung 44 **VERMÖGENS- UND FÄLSCHUNGSDELIKTE IN DEN KARLSRUHER STADTTEILEN 2015**
- Abbildung 45 **ZU-/ABNAHME DER VERMÖGENS- UND FÄLSCHUNGSDELIKTE IN DEN KARLSRUHER STADTTEILEN 2011 BIS 2016**
- Abbildung 46 **ZU-/ABNAHME VON VERMÖGENS- UND FÄLSCHUNGSDELIKTEN IN DEN KARLSRUHER STADTTEILEN 2015 GEGENÜBER 2011**
- Abbildung 47 **SACHBESCHÄDIGUNG AN KRAFTFAHRZEUGEN UND SACHBESCHÄDIGUNG OHNE KFZ-BEZUG IN DEN KARLSRUHER STADTTEILEN 2015**
- Abbildung 48 **ZU-/ABNAHME DER ERFASSTEN SACHBESCHÄDIGUNGEN AN KRAFTFAHRZEUGEN IN DEN KARLSRUHER STADTTEILEN 2015 GEGENÜBER 2011**
- Abbildung 49 **ZU-/ABNAHME DER ERFASSTEN SACHBESCHÄDIGUNGEN OHNE KFZ-BEZUG IN DEN KARLSRUHER STADTTEILEN 2015 GEGENÜBER 2011**
- Abbildung 50 **RAUSCHGIFTDELIKTE NACH DEM BETÄUBUNGSMITTELGESETZ (BtMG) IN DEN KARLSRUHER STADTTEILEN 2015**
- Abbildung 51 **ZU-/ABNAHME DER RAUSCHGIFTDELIKTE NACH DEM BETÄUBUNGSMITTELGESETZ (BtMG) IN DEN KARLSRUHER STADTTEILEN 2011 BIS 2015**
- Abbildung 52 **ZU-/ABNAHME DER ERFASSTEN RAUSCHGIFTDELIKTE NACH DEM BETÄUBUNGSMITTELGESETZ (BtMG) IN DEN KARLSRUHER STADTTEILEN 2015 GEGENÜBER 2011**

Tabelle 1

ERFASSTE STRAFTATEN IN DEN GROSSSTÄDTEN BADEN-WÜRTTEMBERGS (NUR STADTKREISE)

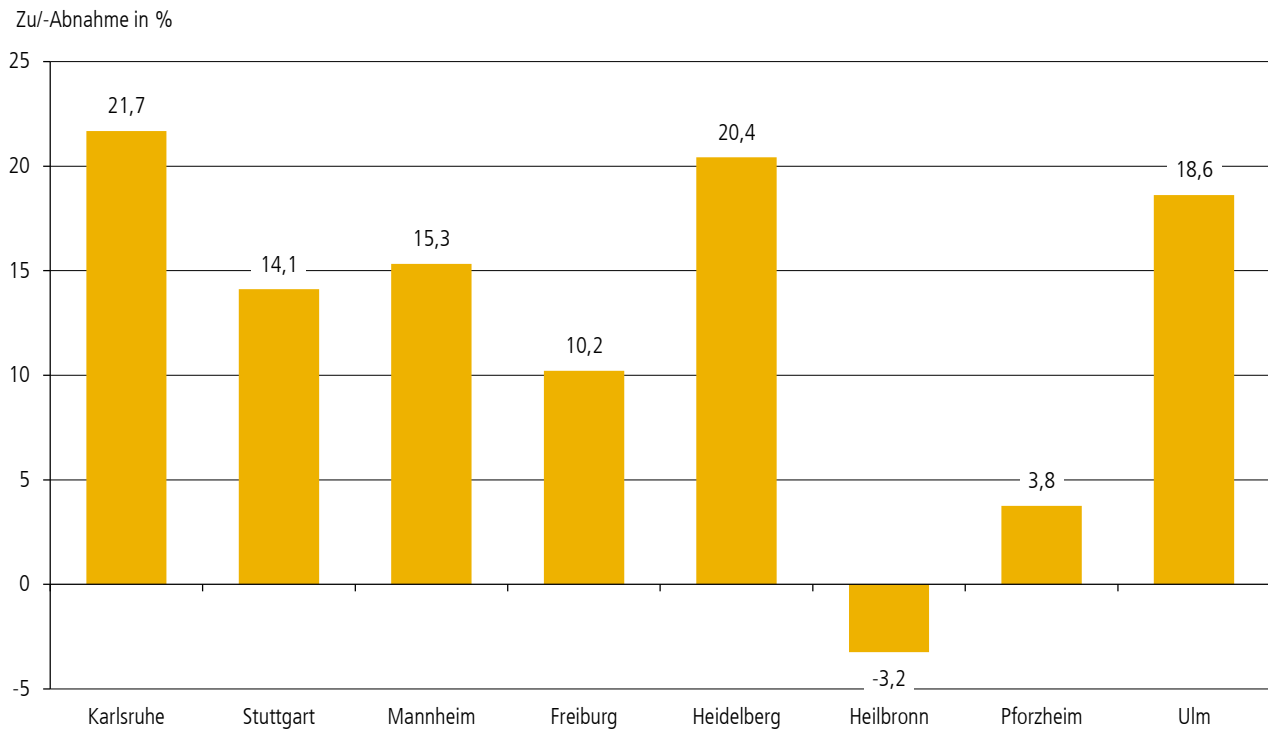
MERKMAL	MASSEINHEIT	KARLS- RUHE	STUTT- GART	MANN- HEIM	FREI- BURG	HEIDEL- BERG	HEIL- BRONN	PFORZ- HEIM	ULM
Erfasste Straftaten 2015	Anzahl	33.323	66.450	34.943	29.545	15.194	9.102	9.751	12.151
	je 100.000 Einw.	11.106	10.850	11.654	13.296	9.821	7.595	8.174	10.066
Zu- und Abnahme gegenüber 2014	in %	8,0	7,9	10,2	8,2	16,1	1,2	-1,0	12,9
darunter Fälle von Straßenkriminalität	Anteil in %	22,7	14,4	22,7	18,8	20,9	17,1	15,5	16,3
	je 100.000 Einw.	2.526	1.559	2.642	2.505	2.057	1.298	1.265	1.642
Unter den erfassten Straftaten entfallen auf Fälle von	Anz. der Fälle ...								
Raub, räuberischer Erpressung, räuberischer Angriff auf Kraftfahrer	je 100.000 Einw.	94	90	104	95	71	71	55	82
Körperverletzung	je 100.000 Einw.	776	1.132	823	1.335	781	753	924	888
Diebstahl	je 100.000 Einw.	4.971	3.275	4.741	5.217	4.396	2.755	3.040	3.866
Sachbeschädigung	je 100.000 Einw.	763	994	831	965	888	900	945	711
Rauschgiftkriminalität	je 100.000 Einw.	500	740	758	801	412	517	407	456
Gewaltkriminalität	je 100.000 Einw.	350	406	369	431	304	283	302	326

Berechnungsgrundlage ist die amtliche Einwohnerzahl zum Stand 31.12.2014.

Quelle: Landeskriminalamt Baden-Württemberg.

Abbildung 1

ENTWICKLUNG DER ERFASSTEN STRAFTATEN IN DEN GROSSSTÄDTEN BADEN-WÜRTTEMBERGS 2011 BIS 2015



Quelle: Landeskriminalamt Baden-Württemberg.

Tabelle 2

ERFASSTE STRAFTATEN IN KARLSRUHE 2011 - 2015

STRAFTAT	2011	2012	2013	2014	2015	AUFKLÄRUNGSQUOTE (%)	
						2014	2015
Straftaten insgesamt	27.386	28.462	31.210	30.867	33.323	X	X
aufgeklärte Fälle	15.751	16.490	17.597	17.285	18.945	56,0	56,9
Straftaten gegen das Leben	11	12	11	12	12	100,0	100,0
darunter							
Mord	3	5	2	2	2	-	-
Totschlag und Tötung auf Verlangen	6	7	7	8	10	100,0	90,0
Straftaten gegen die sexuelle Selbstbestimmung	177	185	188	161	167	62,7	73,1
darunter							
Vergewaltigung/sexuelle Nötigung	24	25	19	35	28	68,6	100,0
sonstige sexuelle Nötigung	13	15	19	5	18	60,0	77,8
Sexueller Missbrauch von Kindern	53	54	56	43	30	58,1	60,0
Rohheitsdelikte/Straftaten gegen die persönliche Freiheit	2.728	2.764	2.878	2.690	3.149	83,7	84,4
darunter							
Raub/räub. Erpressung/räub. Angriff	168	224	226	221	282	44,3	49,6
Handtaschenraub	17	28	27	22	21	18,2	47,6
sonst. Raubüberfälle auf Straße pp.	82	119	119	105	142	39,0	33,8
Körperverletzung	2.080	2.068	2.179	1.972	2.327	86,5	87,2
Straftaten gegen die persönliche Freiheit	480	472	473	497	540	90,1	90,7
Diebstahl insgesamt	10.829	11.517	13.751	13.951	14.915	26,6	28,1
darunter							
Diebstahl ohne erschwerende Umstände	6.252	6.722	8.129	8.003	8.763	37,4	40,1
einfacher Ladendiebstahl	1.952	1.929	2.596	2.478	2.913	94,4	93,8
DS an/aus Kraftfahrzeugen	541	657	752	699	787	8,4	5,2
einfacher Taschendiebstahl	711	979	1.131	1.258	1.326	4,1	4,6
Diebstahl unter erschwerenden Umständen	4.577	4.795	5.622	5.948	6.152	12,1	11,1
BSD von Kraftfahrzeugen	72	46	41	50	42	18,0	19,0
BSD von Fahrrädern	2.008	1.884	1.759	1.923	2.185	3,5	4,3
BSD in/aus Dienst-/Büroräumen u.a.	342	494	588	444	406	9,0	9,6
BSD in/aus Gaststätten/ Kantinen/Hotels/Pensionen	143	185	219	202	160	12,9	10,6
BSD in/aus Verkaufsräumen/ Warenhäusern einschließlich Ladendiebstahl BSD	204	246	432	263	421	39,9	43,7
Wohnungseinbruchdiebstahl	361	350	752	678	481	16,4	8,5
BSD an/aus Kraftfahrzeugen	662	657	938	1.231	1.224	12,3	9,9
Vermögens- und Fälschungsdelikte	7.166	7.883	7.871	7.870	7.457	90,2	86,4
darunter							
Betrug	6.334	7.037	7.060	7.031	6.528	92,4	89,1
Erschleichen von Leistungen	3.886	4.346	5.029	4.895	4.195	99,6	99,6
Sonstige Straftatbestände gemäß StGB	4.491	4.078	4.230	3.877	4.005	48,5	50,6
darunter							
Beleidigung	834	813	836	826	825	91,2	92,6
Sachbeschädigung	2.687	2.342	2.546	2.182	2.290	19,8	22,0
Sachbeschädigung an Kfz	1.272	1.097	1.208	1.013	1.010	16,3	15,7
Strafrechtliche Nebengesetze	1.984	2.023	2.281	2.306	3.618	96,7	96,3
darunter							
Straftaten gg. das Aufenthaltsg/AsylverfG	368	283	626	624	1.822	98,6	99,7
Rauschgiftdelikte nach dem BtMG	1.311	1.439	1.426	1.421	1.487	96,6	95,1

Quelle: Polizeipräsidium Karlsruhe.

Tabelle 3

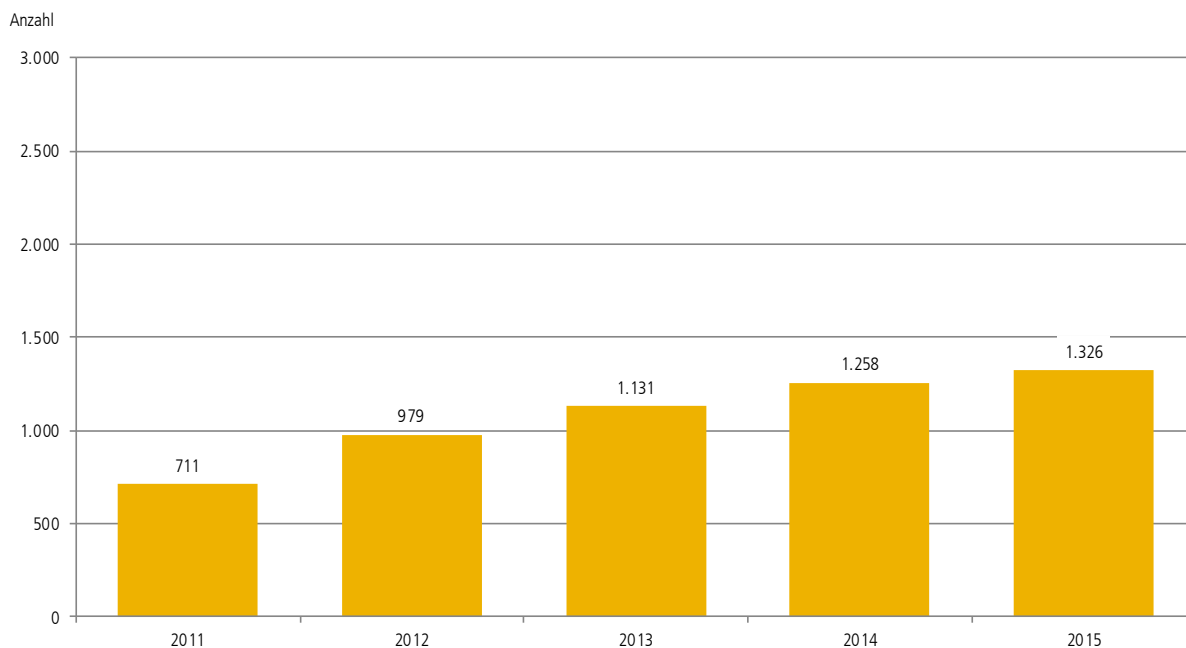
VERÄNDERUNG DER ERFASSTEN STRAFTATEN IN KARLSRUHE SEIT 2011

STRAFTAT	2011	2012	2013	2014	2015
	Anzahl	Veränderung gegenüber 2011 in %			
Straftaten insgesamt	27.386	3,9	14,0	12,7	21,7
aufgeklärte Fälle	15.751	4,7	11,7	9,7	20,3
Straftaten gegen das Leben	11	9,1	0,0	9,1	9,1
darunter					
Mord	3	66,7	-33,3	-33,3	-33,3
Totschlag und Tötung auf Verlangen	6	16,7	16,7	33,3	66,7
Straftaten gegen die sexuelle Selbstbestimmung	177	4,5	6,2	-9,0	-5,6
darunter					
Vergewaltigung/sexuelle Nötigung	24	4,2	-20,8	45,8	16,7
sonstige sexuelle Nötigung	13	15,4	46,2	-61,5	38,5
Sexueller Missbrauch von Kindern	53	1,9	5,7	-18,9	-43,4
Rohheitsdelikte/Straftaten gegen die persönliche Freiheit	2.728	1,3	5,5	-1,4	15,4
darunter					
Raub/räub. Erpressung/räub. Angriff	168	33,3	34,5	31,5	67,9
Handtaschenraub	17	64,7	58,8	29,4	23,5
sonst. Raubüberfälle auf Straße pp.	82	45,1	45,1	28,0	73,2
Körperverletzung	2.080	-0,6	4,8	-5,2	11,9
Straftaten gegen die persönliche Freiheit	480	-1,7	-1,5	3,5	12,5
Diebstahl insgesamt	10.829	6,4	27,0	28,8	37,7
darunter					
Diebstahl ohne erschwerende Umstände	6.252	7,5	30,0	28,0	40,2
einfacher Ladendiebstahl	1.952	-1,2	33,0	26,9	49,2
DS an/aus Kraftfahrzeugen	541	21,4	39,0	29,2	45,5
einfacher Taschendiebstahl	711	37,7	59,1	76,9	86,5
Diebstahl unter erschwerenden Umständen	4.577	4,8	22,8	30,0	34,4
BSD von Kraftfahrzeugen	72	-36,1	-43,1	-30,6	-41,7
BSD von Fahrrädern	2.008	-6,2	-12,4	-4,2	8,8
BSD in/aus Dienst-/Büroräumen u.a.	342	44,4	71,9	29,8	18,7
BSD in/aus Gaststätten/ Kantinen/Hotels/Pensionen	143	29,4	53,1	41,3	11,9
BSD in/aus Verkaufsräumen/ Warenhäusern einschließlich Ladendiebstahl BSD	204	20,6	111,8	28,9	106,4
Wohnungseinbruchdiebstahl	361	-3,0	108,3	87,8	33,2
BSD an/aus Kraftfahrzeugen	662	-0,8	41,7	86,0	84,9
Vermögens- und Fälschungsdelikte	7.166	10,0	9,8	9,8	4,1
darunter					
Betrug	6.334	11,1	11,5	11,0	3,1
Erschleichen von Leistungen	3.886	11,8	29,4	26,0	8,0
Sonstige Straftatbestände gemäß StGB	4.491	-9,2	-5,8	-13,7	-10,8
darunter					
Beleidigung	834	-2,5	0,2	-1,0	-1,1
Sachbeschädigung	2.687	-12,8	-5,2	-18,8	-14,8
Sachbeschädigung an Kfz	1.272	-13,8	-5,0	-20,4	-20,6
Strafrechtliche Nebengesetze	1.984	2,0	15,0	16,2	82,4
darunter					
Straftaten gg. das Aufenthaltsg/AsylverfG	368	-23,1	70,1	69,6	395,1
Rauschgiftdelikte nach dem BtMG	1.311	9,8	8,8	8,4	13,4

Quelle: Polizeipräsidium Karlsruhe.

Abbildung 2a

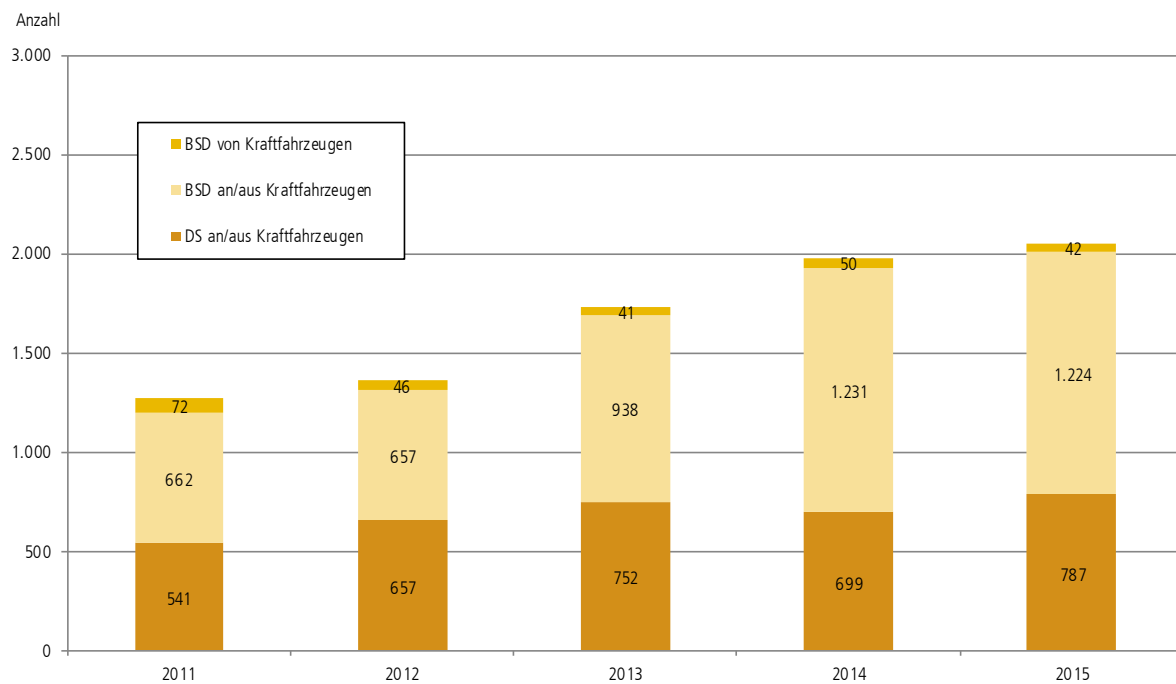
EINFACHE TASCHENDIEBSTÄHLE IN KARLSRUHE SEIT 2011



Quelle: Polizeipräsidium Karlsruhe.

Abbildung 2b

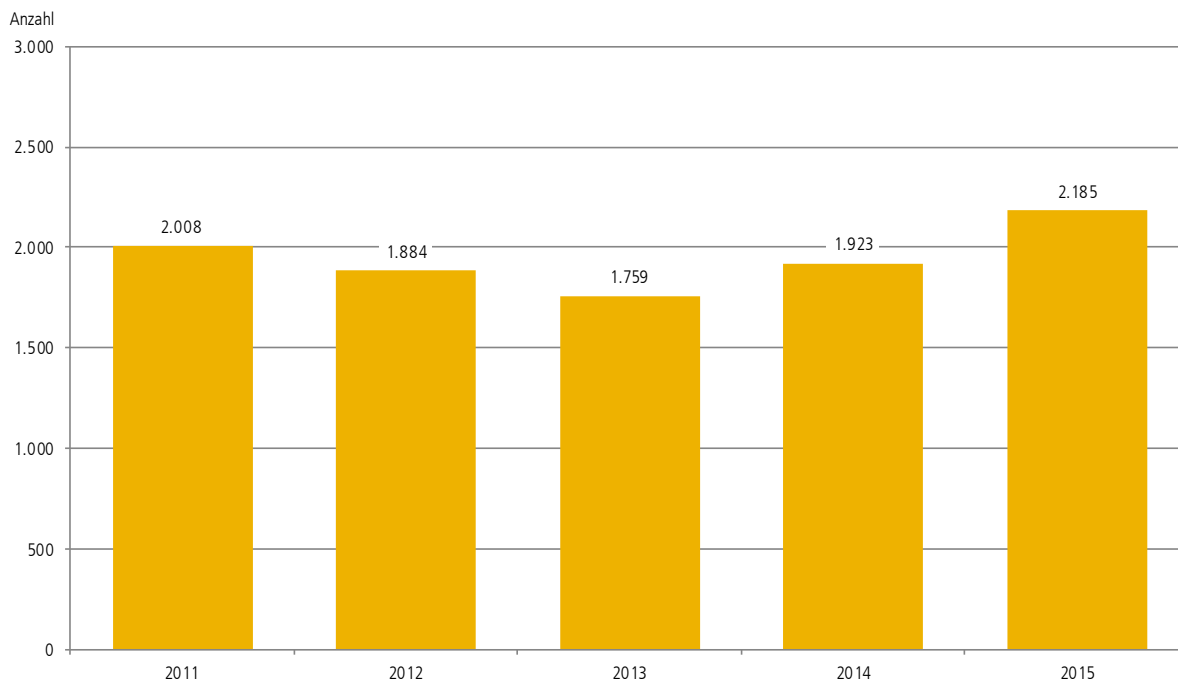
DIEBSTAHL UND BESONDERS SCHWERER DIEBSTAHL AN/AUS UND VON KRAFTFAHRZEUGEN SEIT 2011



Quelle: Polizeipräsidium Karlsruhe.

Abbildung 2c

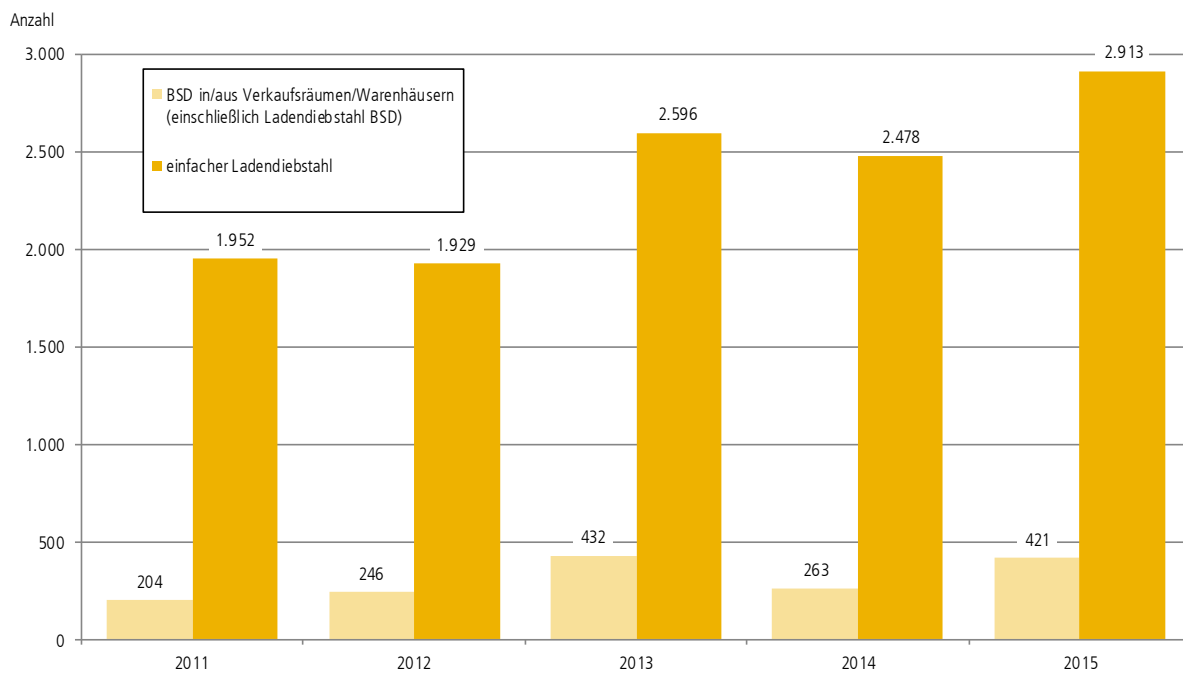
FAHRRADDIEBSTÄHLE IN KARLSRUHE SEIT 2011



Quelle: Polizeipräsidium Karlsruhe.

Abbildung 2d

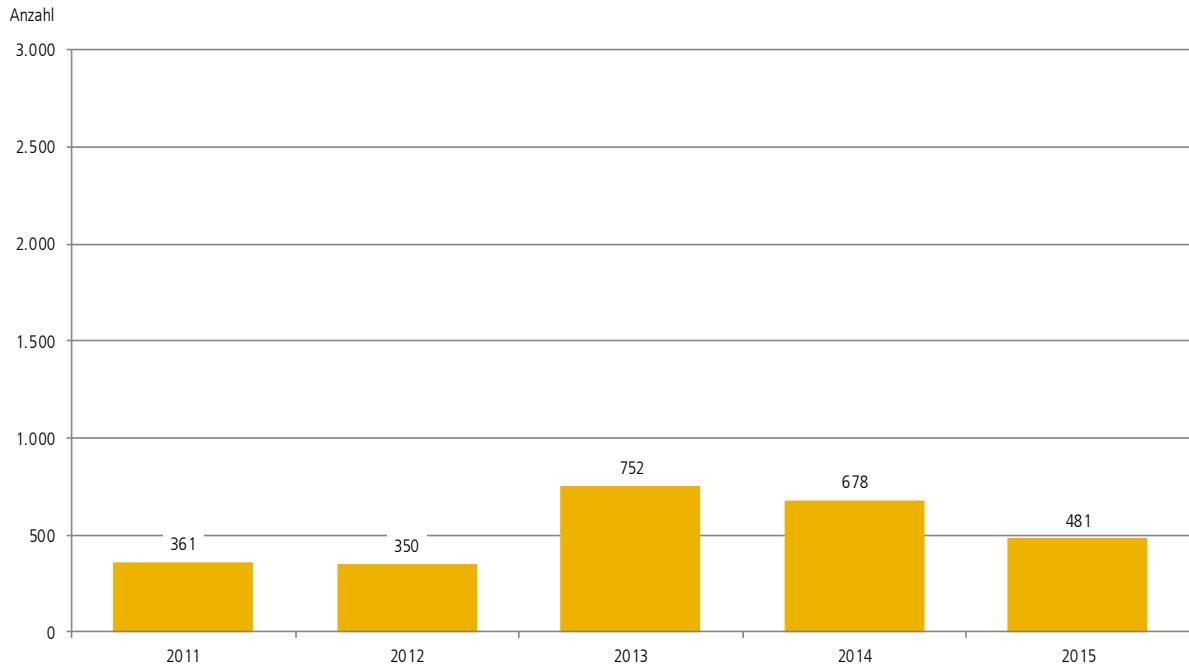
EINFACHER LADENDIEBSTAHL UND BSD IN/AUS VERKAUFSRÄUMEN/WARENHÄUSERN (EINSCHLIESSLICH LADENDIEBSTAHL BSD)



Quelle: Polizeipräsidium Karlsruhe.

Abbildung 2e

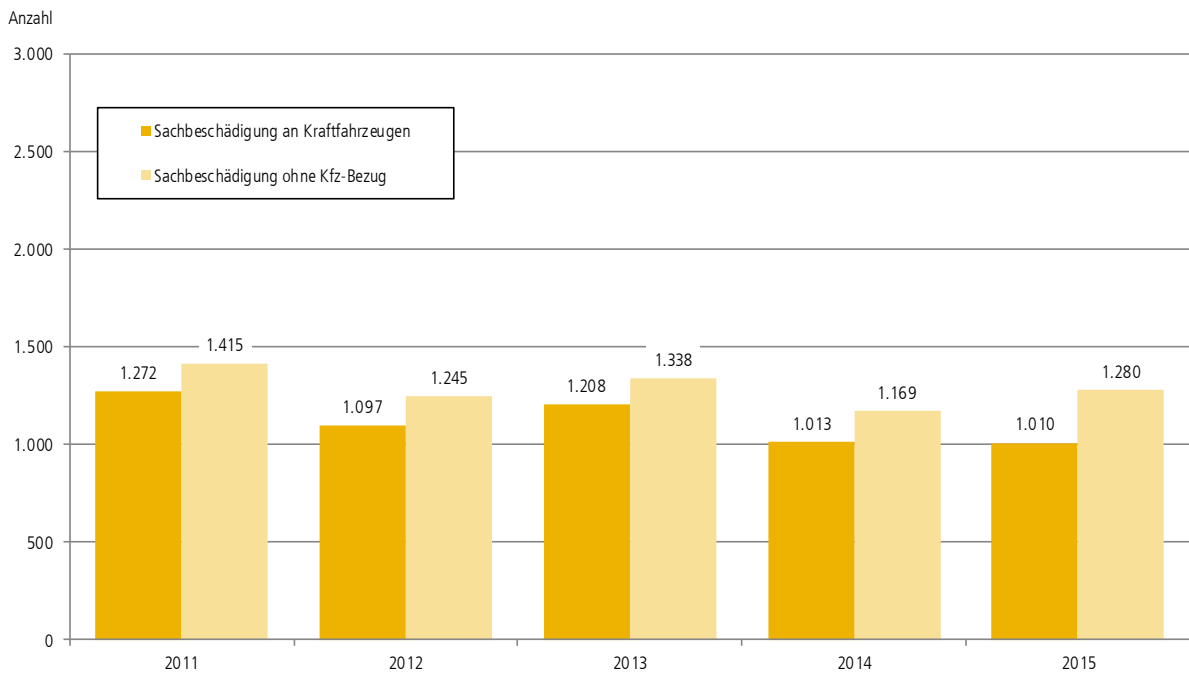
WOHNUNGSEINBRUCHDIEBSTÄHLE IN KARLSRUHE SEIT 2011



Quelle: Polizeipräsidium Karlsruhe.

Abbildung 2f

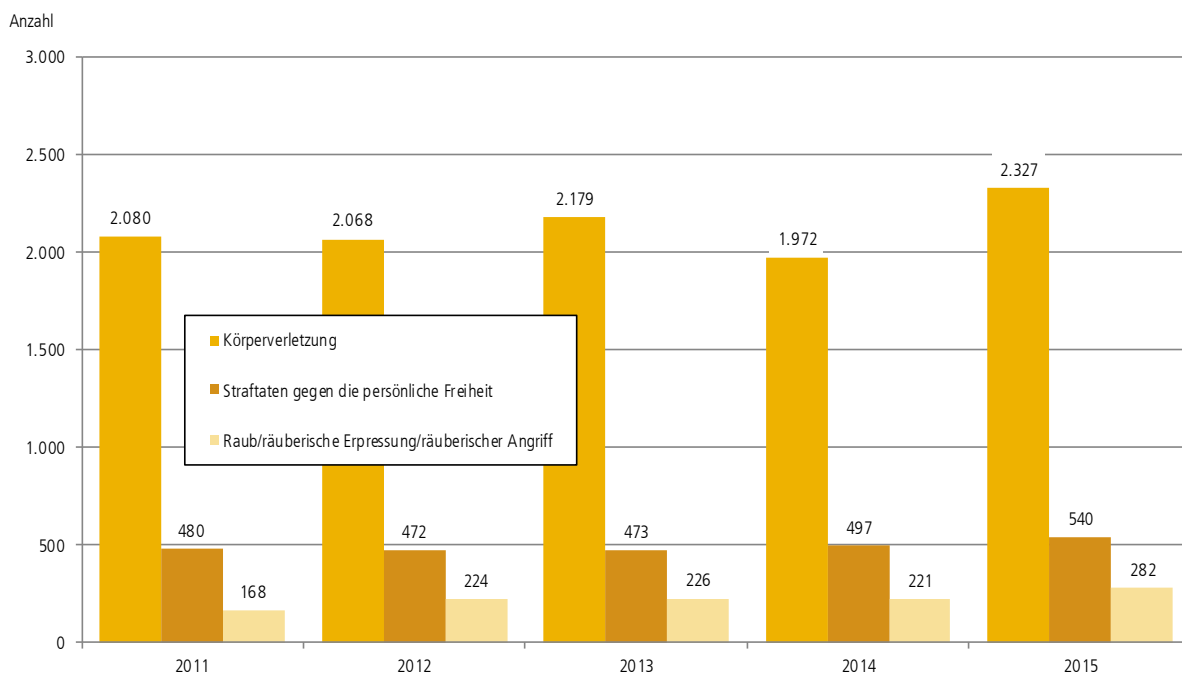
SACHBESCHÄDIGUNG AN KRAFTFAHRZEUGEN UND SACHBESCHÄDIGUNG OHNE KFZ-BEZUG



Quelle: Polizeipräsidium Karlsruhe.

Abbildung 2g

ROHHEITSDELIKTE UND STRAFTATEN GEGEN DIE PERSÖNLICHE FREIHEIT



Quelle: Polizeipräsidium Karlsruhe.

Abbildung 2h

RAUSCHGIFTDELIKTE NACH DEM BETÄUBUNGSMITTELGESETZ (BtMG) UND STRAFTATEN GEGEN DAS AUFENTHALTSGESETZ/ASYLVERFAHRENSGESETZ



Quelle: Polizeipräsidium Karlsruhe.

Tabelle 4

ERFASSTE STRAFTATEN IN KARLSRUHE SEIT 2011

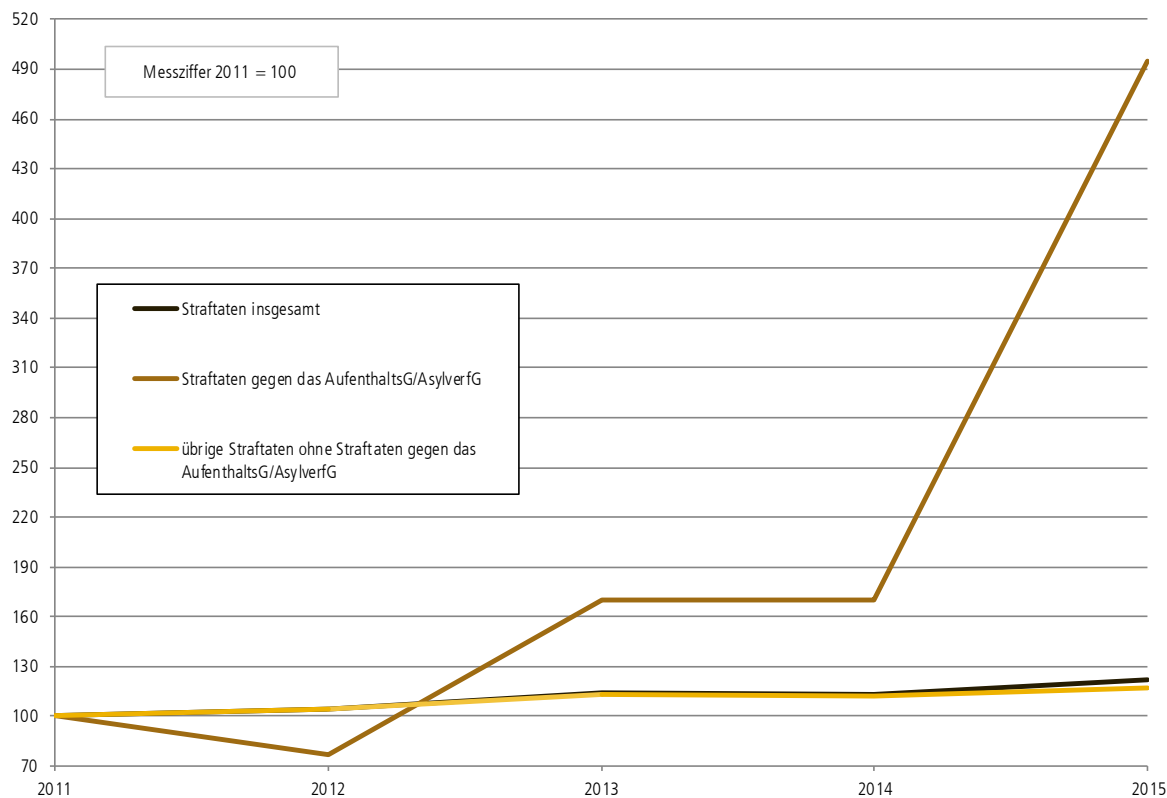
MERKMAL	2011	2012	2013	2014	2015
Straftaten insgesamt	27.386	28.462	31.210	30.867	33.323
Straftaten gegen das AufenthaltsG/ AsylverfG	368	283	626	624	1.822
übrige Straftaten (ohne Straftaten gegen das AufenthaltsG/AsylverfG)	27.018	28.179	30.584	30.243	31.501

MESSZIFFER 2011 = 100	2011	2012	2013	2014	2015
Straftaten insgesamt	100	103,9	114,0	112,7	121,7
Straftaten gegen das AufenthaltsG/AsylverfG	100	76,9	170,1	169,6	495,1
übrige Straftaten (ohne Straftaten gegen das AufenthaltsG/AsylverfG)	100	104,3	113,2	111,9	116,6

Quelle: Polizeipräsidium Karlsruhe.

Abbildung 3

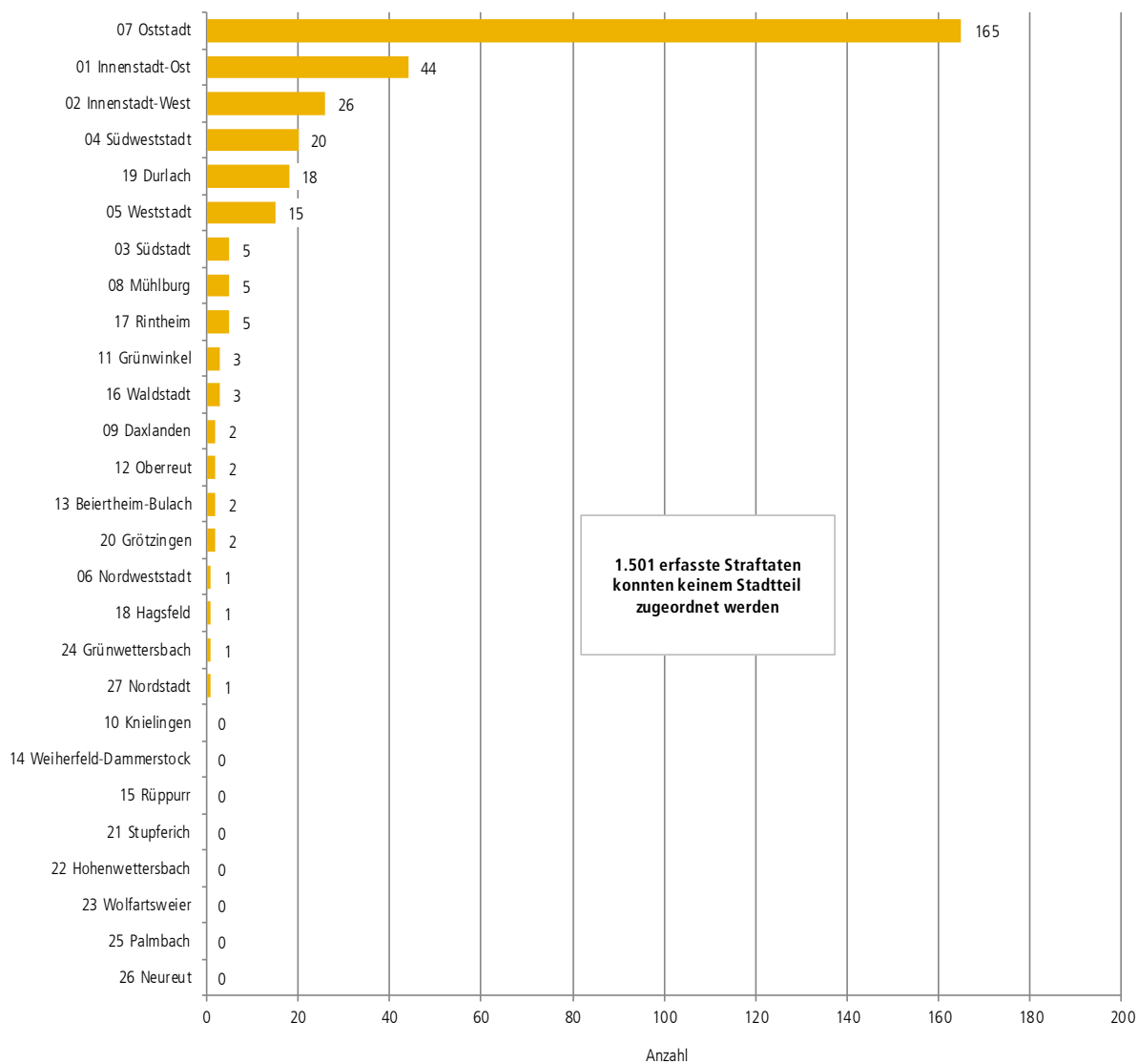
ENTWICKLUNG DER STRAFTATEN GEGEN DAS AUFENTHALTSGESETZ/ASYLVERFAHRENSGESETZ IM VERGLEICH ZU DEN SONSTIGEN STRAFTATEN 2011 -2015



Quelle: Polizeipräsidium Karlsruhe.

Abbildung 4

ERFASSTE STRAFTATEN GEGEN DAS AUFENTHALTSGESETZ/ASYLVERFAHRENSGESETZ IN DEN KARLSRUHER STADTTTEILEN 2015



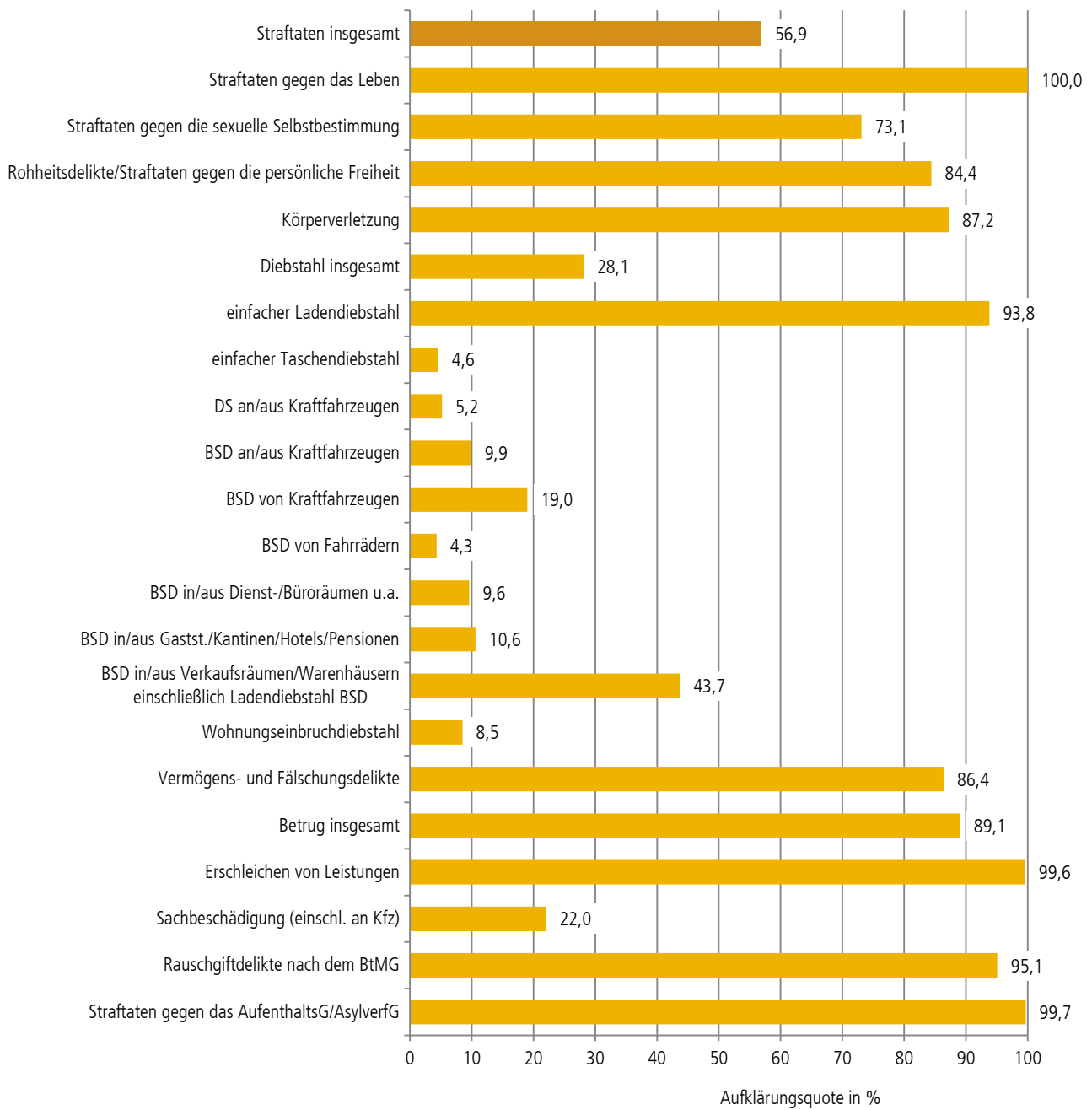
Tatort im jeweiligen Stadtteil.

In der Oststadt ist der Sitz der Landeserstaufnahmeeinrichtung für Flüchtlinge (LEA).

Quelle: Polizeipräsidium Karlsruhe.

Abbildung 5

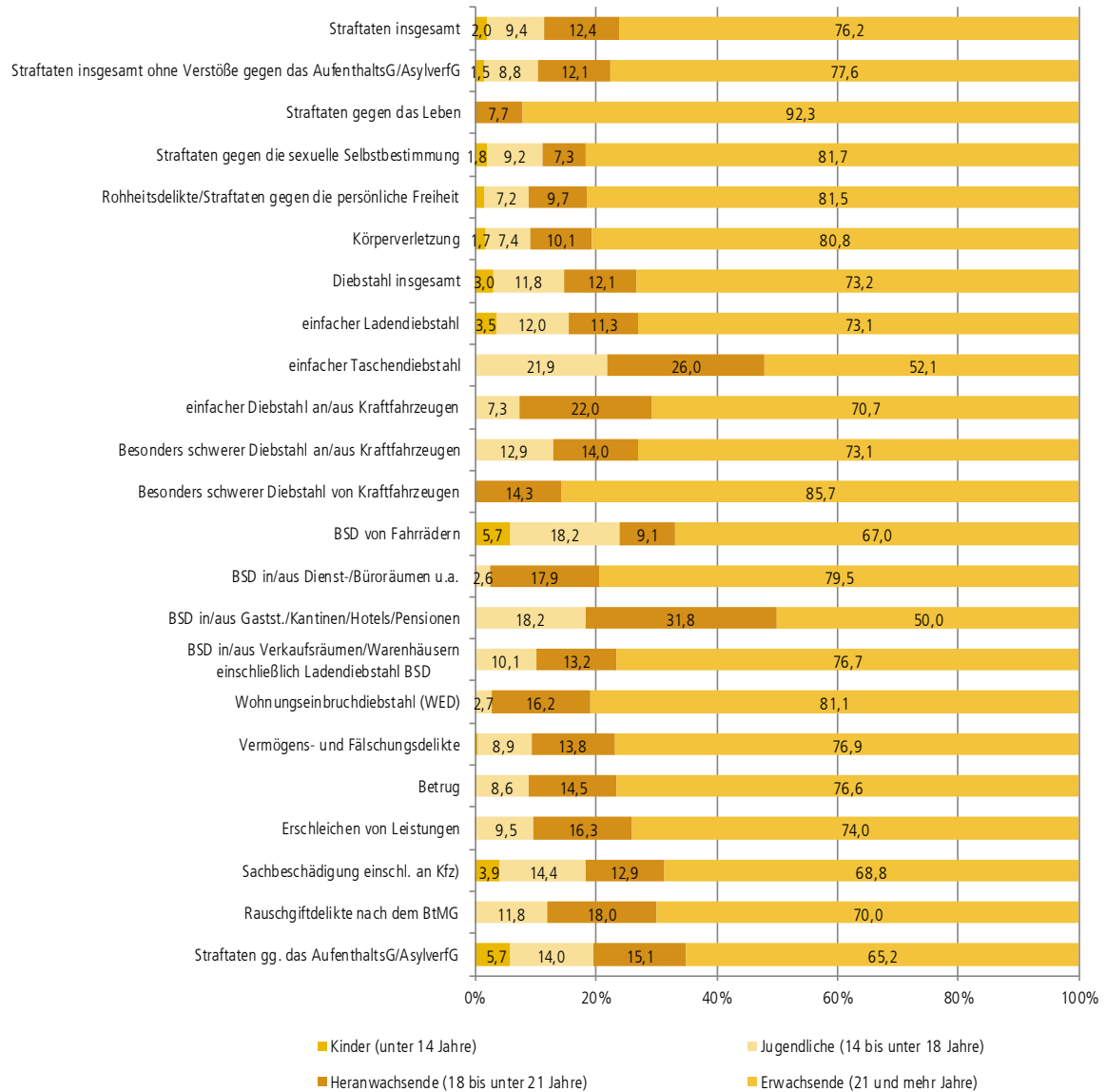
AUFKLÄRUNGSQUOTEN BEI AUSGEWÄHLTEN STRAFTATEN IN KARLSRUHE 2015



Quelle: Polizeipräsidium Karlsruhe.

Abbildung 6

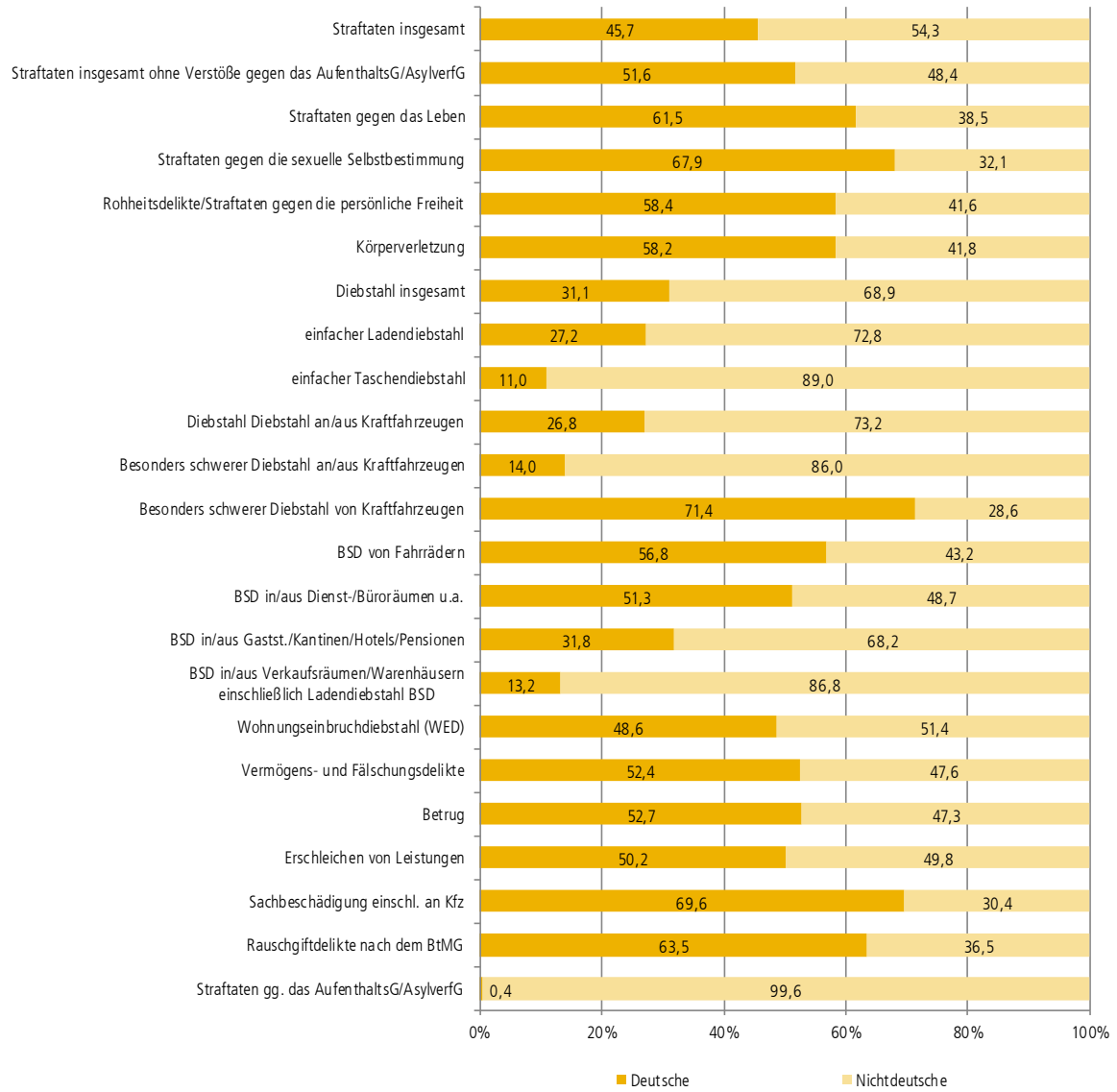
ALTERSSTRUKTUR DER TATVERDÄCHTIGEN 2015 NACH DELIKTEN



Quelle: Polizeipräsidium Karlsruhe.

Abbildung 7

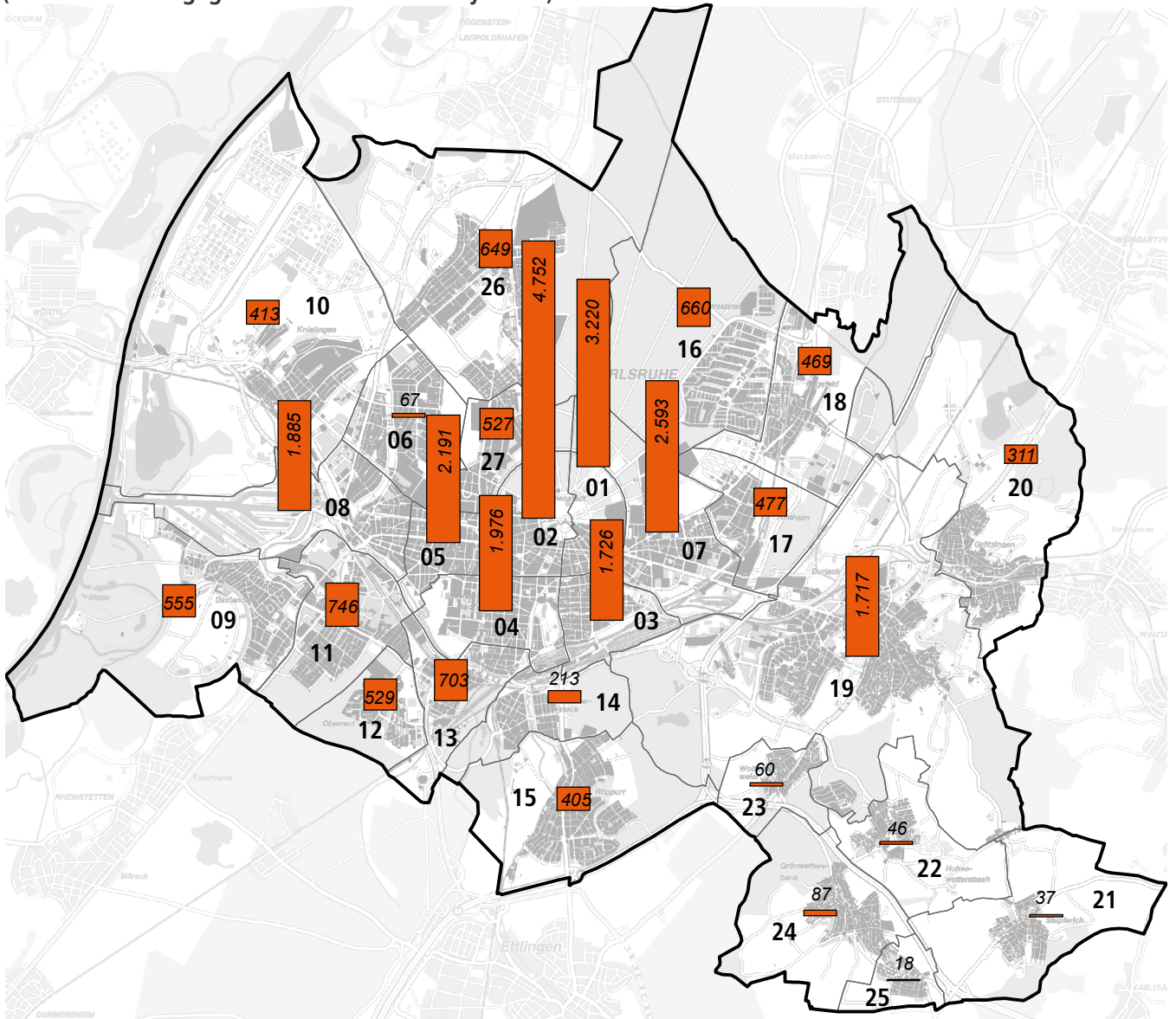
DEUTSCHE UND NICHTDEUTSCHE TATVERDÄCHTIGE 2015 NACH DELIKTEN



Quelle: Polizeipräsidium Karlsruhe.

Abbildung 8

**STRAFTATEN IN DEN KARLSRUHER STADTTETLEN 2015
(ohne Straftaten gegen das AufenthaltsG/AsylverfG)**



Stadtteile

- | | | |
|--------------------|---------------------------|---------------------|
| 01 Innenstadt-Ost | 10 Knielingen | 19 Durlach |
| 02 Innenstadt-West | 11 Grünwinkel | 20 Grötzingen |
| 03 Südstadt | 12 Oberreut | 21 Stupferich |
| 04 Südweststadt | 13 Beiertheim-Bulach | 22 Hohenwettersbach |
| 05 Weststadt | 14 Weiherfeld-Dammerstock | 23 Wolfartsweier |
| 06 Nordweststadt | 15 Rüppurr | 24 Grünwettersbach |
| 07 Oststadt | 16 Waldstadt | 25 Palmbach |
| 08 Mühlburg | 17 Rintheim | 26 Neureut |
| 09 Daxlanden | 18 Hagsfeld | 27 Nordstadt |

Stadt Karlsruhe, Amt für Stadtentwicklung - Straftatenatlas 2015.
Quelle: Polizeipräsidium Karlsruhe.

Straftaten insgesamt*

Karlsruhe insgesamt: 31.501 Straftaten

Straftaten im Stadtteil im Jahr 2015

Anzahl

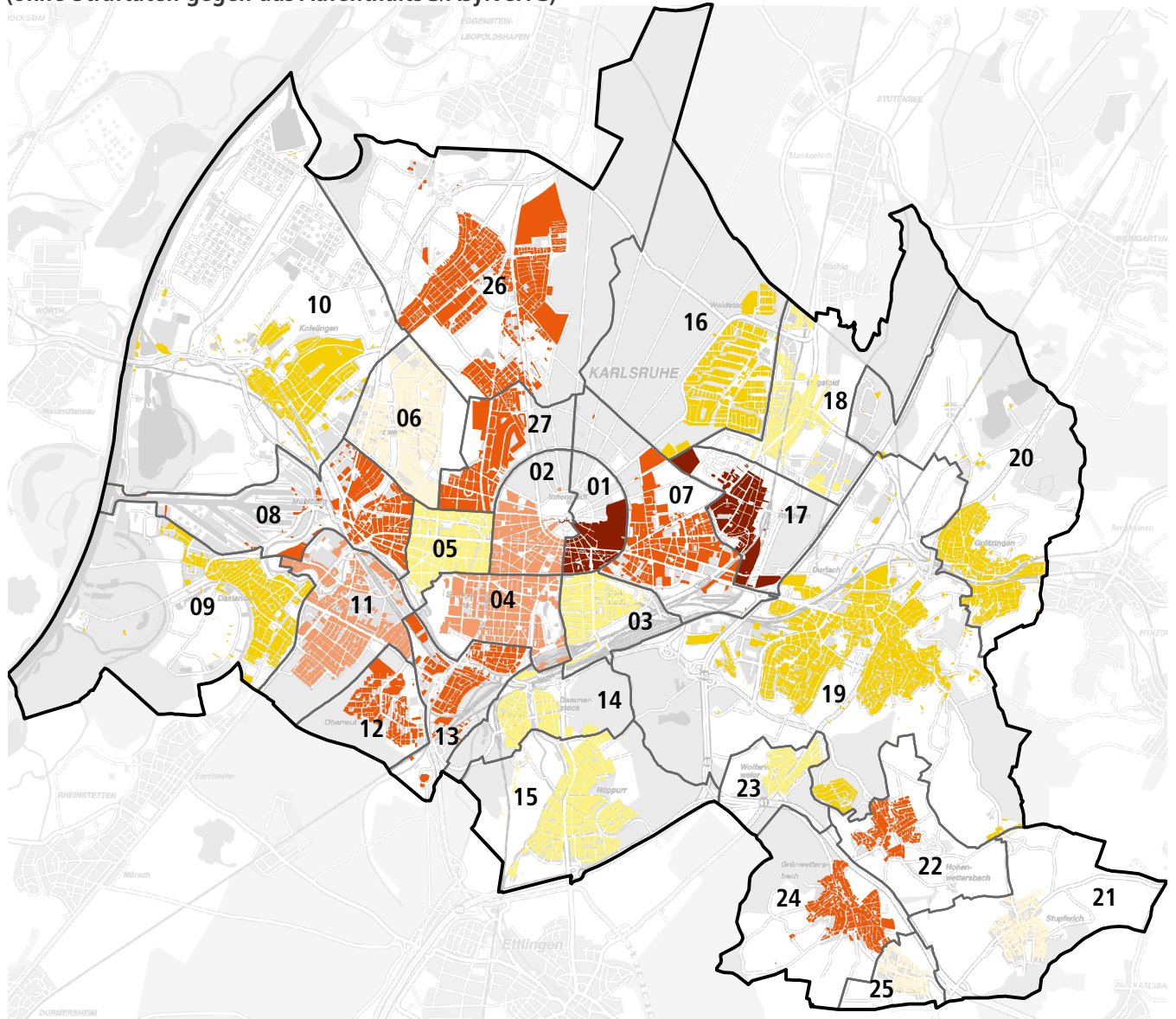
Zeichenerklärung

- Stadtgrenze
- Stadtteilgrenze

* Tatorte im jeweiligen Stadtteil.
Nicht auf Stadtteile zuordenbare Straftaten: 4.468

Abbildung 9

**ZU-/ABNAHME DER STRAFTATEN IN DEN KARLSRUHER STADTEILEN 2011 BIS 2015
(ohne Straftaten gegen das AufenthaltsG/AsylverfG)**



Stadtteile

- | | | |
|--------------------|---------------------------|---------------------|
| 01 Innenstadt-Ost | 10 Knielingen | 19 Durlach |
| 02 Innenstadt-West | 11 Grünwinkel | 20 Grötzingen |
| 03 Südstadt | 12 Oberreut | 21 Stupferich |
| 04 Südweststadt | 13 Beiertheim-Bulach | 22 Hohenwettersbach |
| 05 Weststadt | 14 Weiherfeld-Dammerstock | 23 Wolfartsweier |
| 06 Nordweststadt | 15 Rüppurr | 24 Grünwettersbach |
| 07 Oststadt | 16 Waldstadt | 25 Palmbach |
| 08 Mühlburg | 17 Rintheim | 26 Neureut |
| 09 Daxlanden | 18 Hagsfeld | 27 Nordstadt |

Veränderung in %*

- unter -20 %
- 20 % bis unter 0 %
- 0 % bis unter +10 %
- +10 % bis unter +20 %
- +20 % bis unter +50 %
- +50 % und mehr

Karlsruhe insgesamt: +16,6 %

Zeichenerklärung

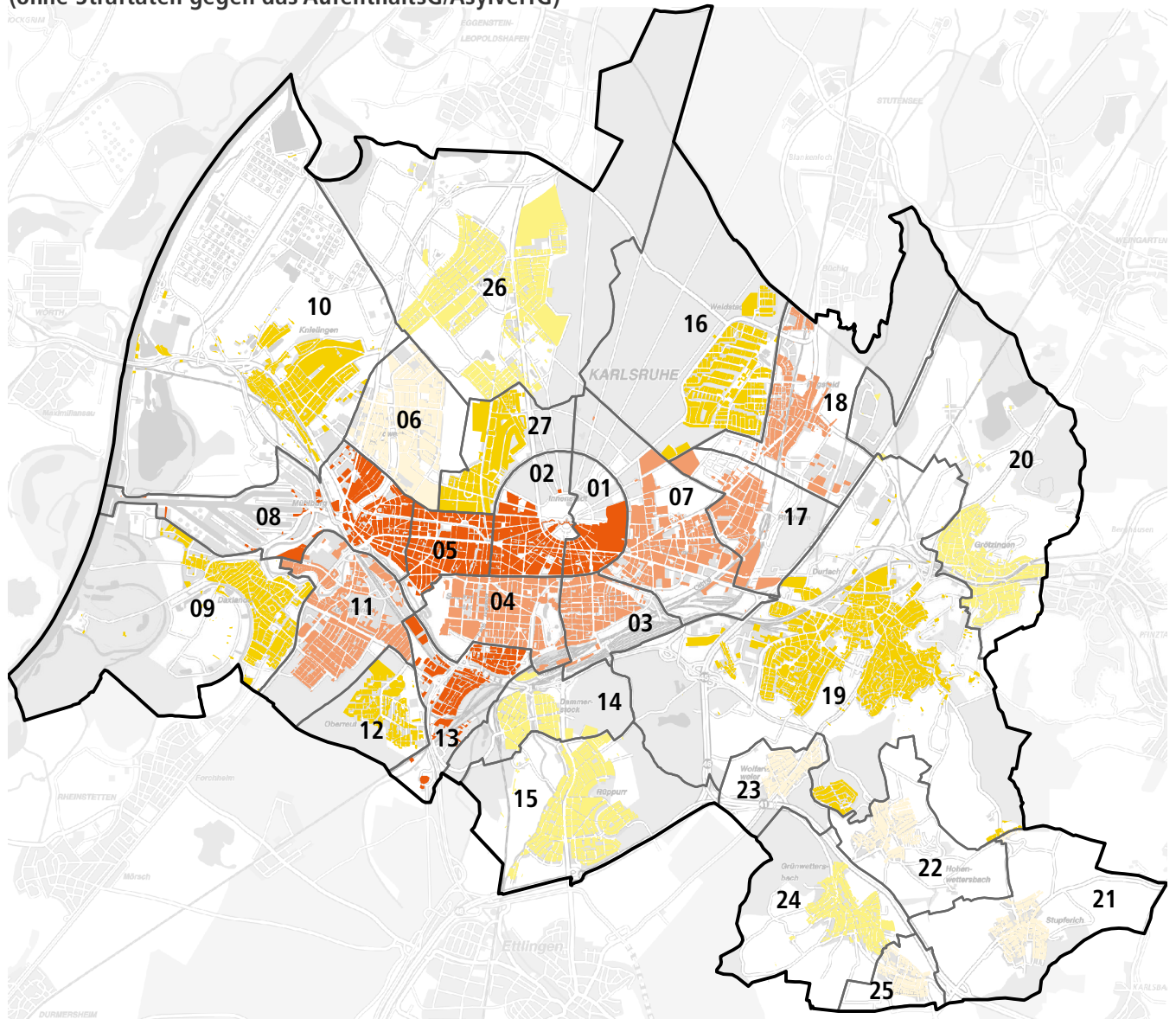
- Stadtgrenze
- Stadtteilgrenze

Stadt Karlsruhe, Amt für Stadtentwicklung - Straftatenatlas 2015.
Quelle: Polizeipräsidium Karlsruhe.

* Tatorte im jeweiligen Stadtteil.

Abbildung 10

**STRAFTATEN JE 1.000 EINWOHNER/-INNEN IN DEN KARLSRUHER STADTTEILEN 2015
(ohne Straftaten gegen das AufenthaltsG/AsylverfG)**



Stadtteile

- | | | |
|--------------------|---------------------------|---------------------|
| 01 Innenstadt-Ost | 10 Knielingen | 19 Durlach |
| 02 Innenstadt-West | 11 Grünwinkel | 20 Grötzingen |
| 03 Südstadt | 12 Oberreut | 21 Stupferich |
| 04 Südweststadt | 13 Beiertheim-Bulach | 22 Hohenwettersbach |
| 05 Weststadt | 14 Weiherfeld-Dammerstock | 23 Wolfartsweier |
| 06 Nordweststadt | 15 Rüppurr | 24 Grünwettersbach |
| 07 Oststadt | 16 Waldstadt | 25 Palmbach |
| 08 Mühlburg | 17 Rintheim | 26 Neureut |
| 09 Daxlanden | 18 Hagsfeld | 27 Nordstadt |

Straftaten je 1.000 Einwohner/-innen*

- unter 20
- 20 bis unter 40
- 40 bis unter 60
- 60 bis unter 100
- 100 und mehr

Karlsruhe insgesamt: 102,5

Zeichenerklärung

- Stadtgrenze
- Stadtteilgrenze

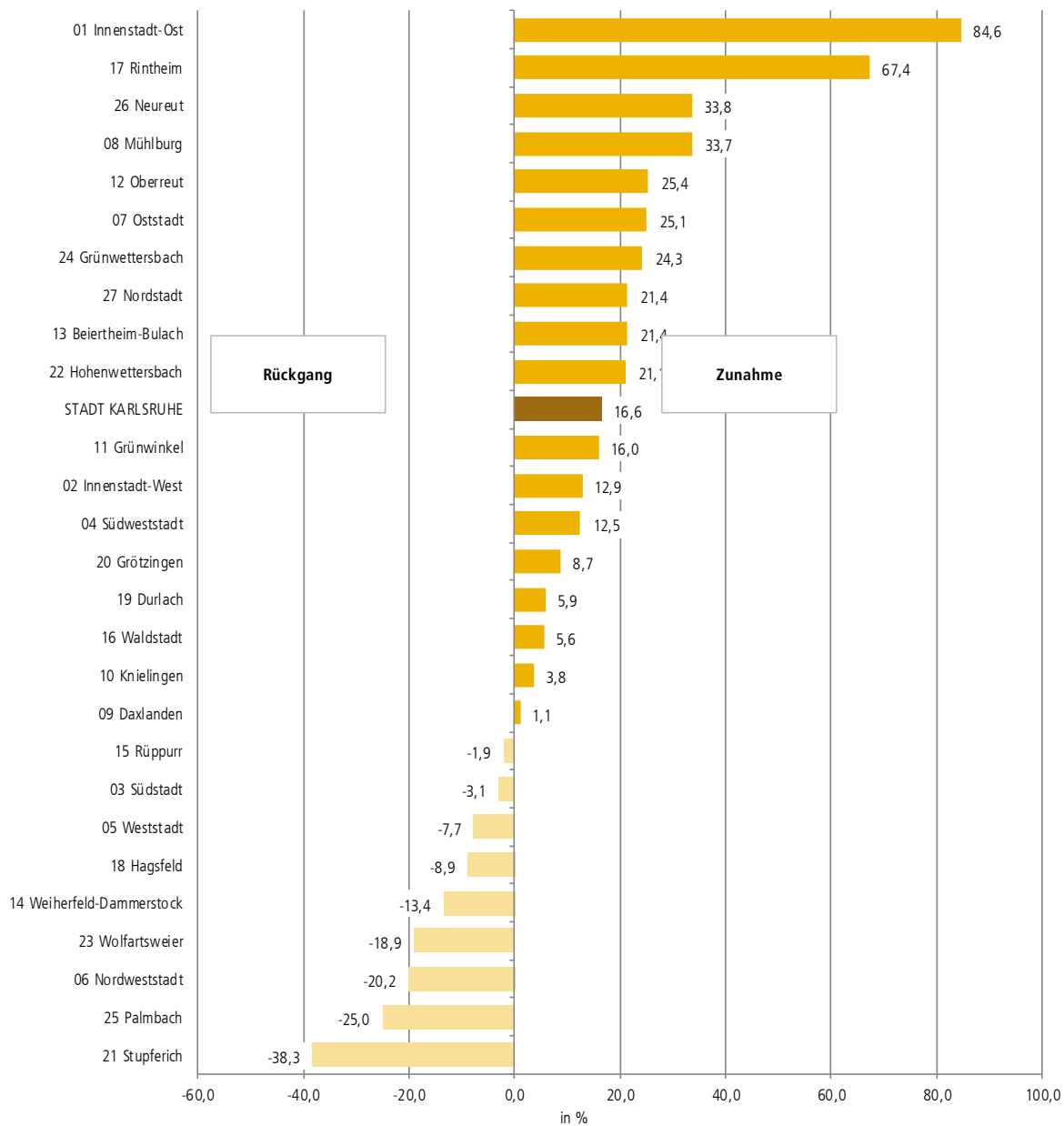
* Tatorte im jeweiligen Stadtteil.
Berechnungsgrundlage ist die stadt eigene Einwohnerzahl zum Stand 31.12.2015.

Nicht auf Stadtteile zuordenbare Straftaten: 4.468

Stadt Karlsruhe, Amt für Stadtentwicklung - Straftatenatlas 2015.
Quellen: Polizeipräsidium Karlsruhe; Stadt Karlsruhe, Amt für Stadtentwicklung.

Abbildung 11

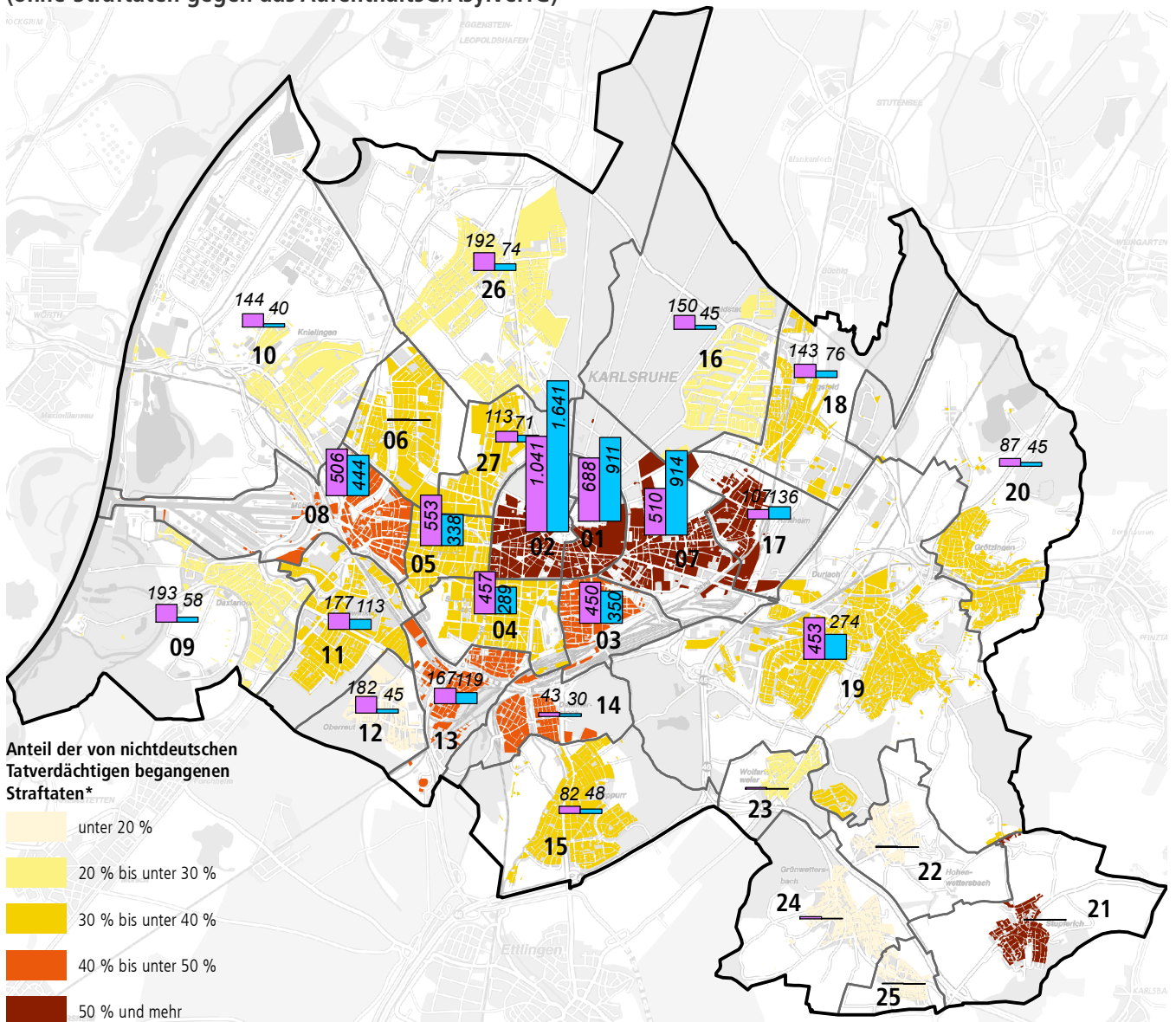
ENTWICKLUNG DER STRAFTATEN IN DEN KARLSRUHER STADTTEILEN SEIT 2011 (ohne Straftaten gegen das AufenthaltsG/AsylverfG)



Tatort im jeweiligen Stadtteil.
Quelle: Polizeipräsidium Karlsruhe.

Abbildung 12

BEGANGENE STRAFTATEN VON DEUTSCHEN UND NICHTDEUTSCHEN TATVERDÄCHTIGEN IN DEN KARLSRUHER STADTTTEILEN 2015 (ohne Straftaten gegen das AufenthaltsG/AsylverfG)



Stadtteile

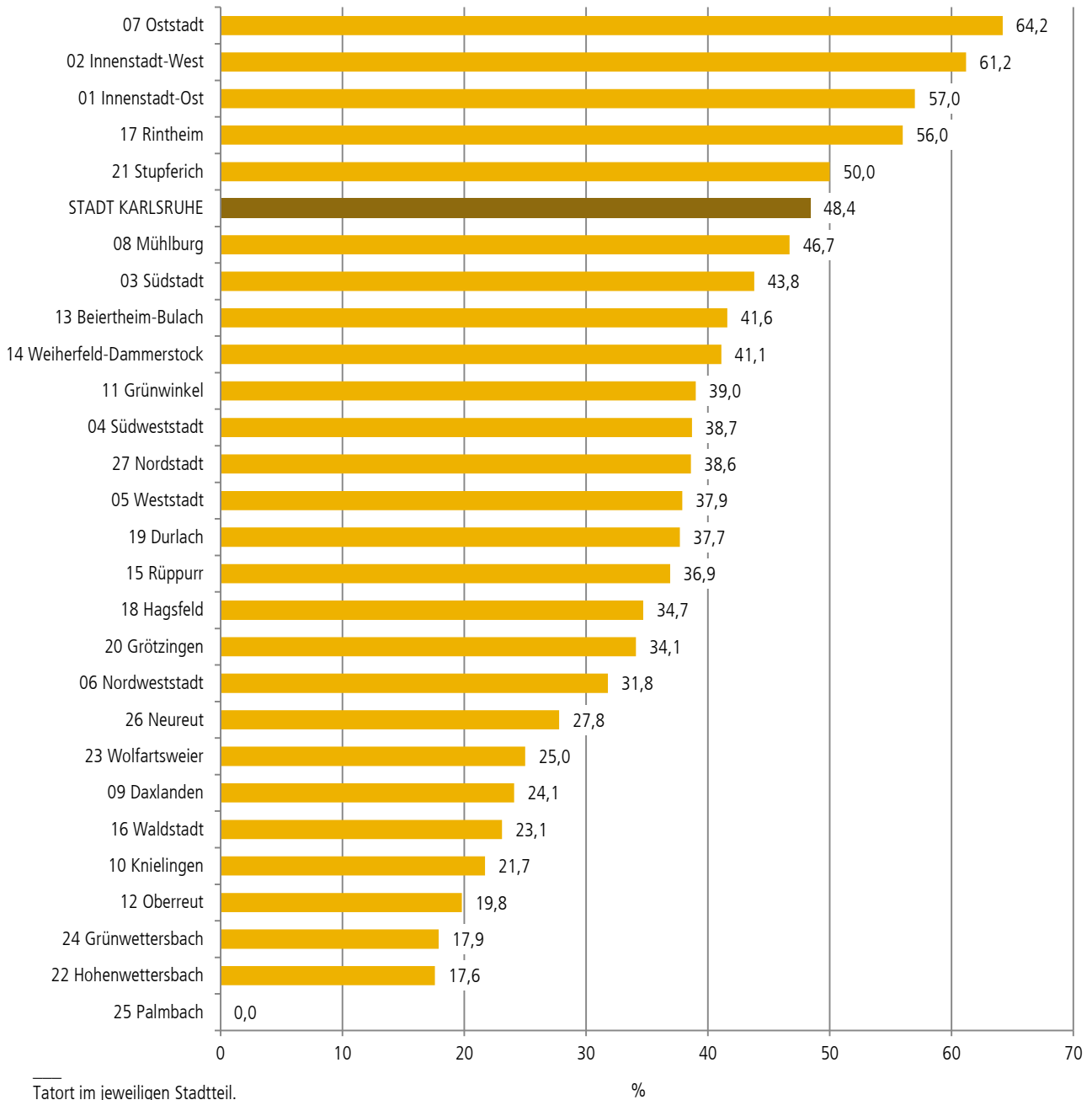
01 Innenstadt-Ost	10 Knielingen	19 Durlach
02 Innenstadt-West	11 Grünwinkel	20 Grötzingen
03 Südstadt	12 Oberreut	21 Stupferich
04 Südweststadt	13 Beiertheim-Bulach	22 Hohenwettersbach
05 Weststadt	14 Weiherfeld-Dammerstock	23 Wolfartsweier
06 Nordweststadt	15 Rüppurr	24 Grünwettersbach
07 Oststadt	16 Waldstadt	25 Palmbach
08 Mühlburg	17 Rintheim	26 Neureut
09 Daxlanden	18 Hagsfeld	27 Nordstadt

Stadt Karlsruhe, Amt für Stadtentwicklung - Straftatenatlas 2015.
Quelle: Polizeipräsidium Karlsruhe.

* Tatorte im jeweiligen Stadtteil.
65 nicht auf Stadtteile zuordenbare
Tatverdächtige. Stadtteile ohne Werte:
keine bzw. unter 25 Fälle im Jahr 2015.

Abbildung 13

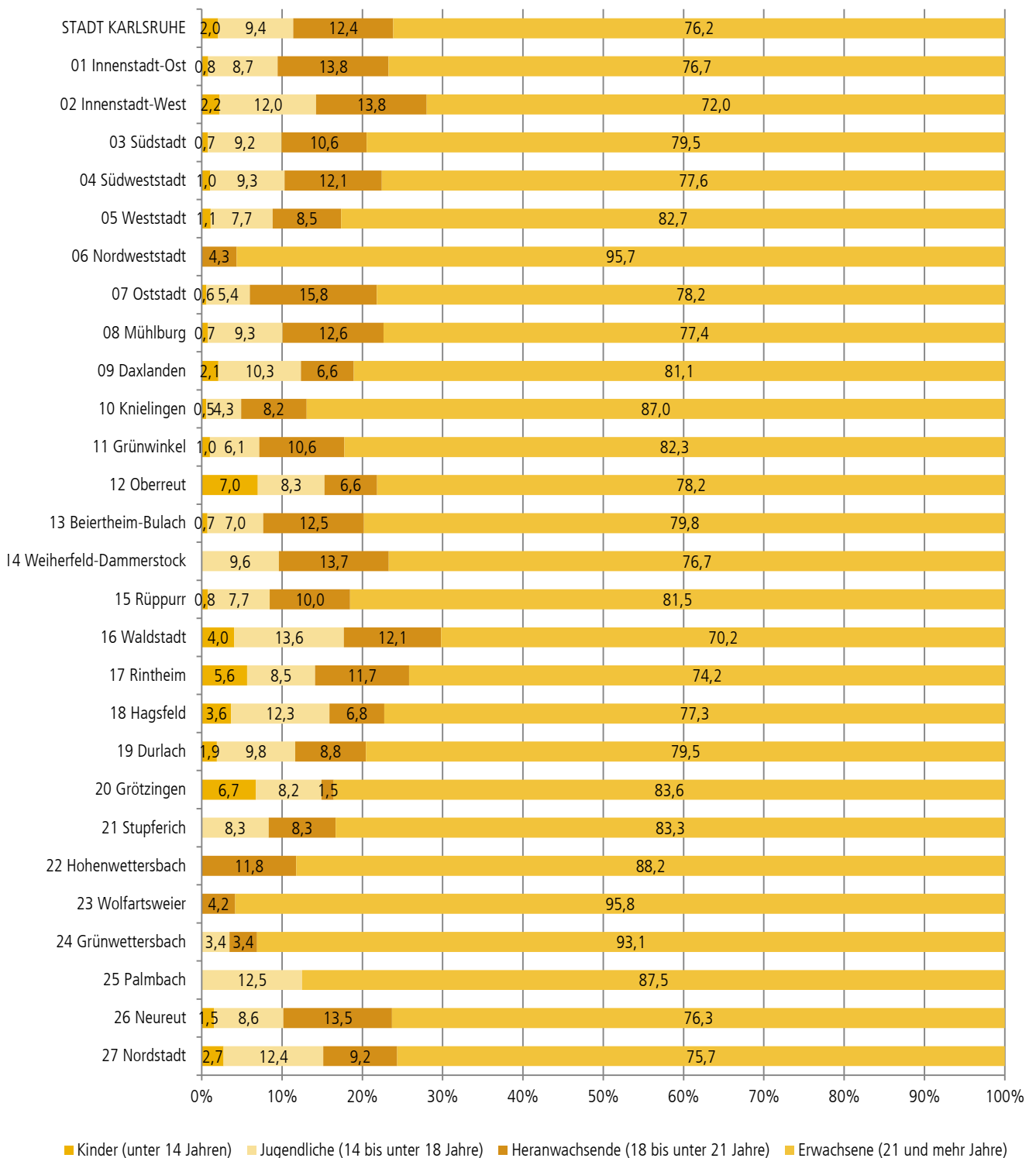
**ANTEIL DER NICHTDEUTSCHEN TATVERDÄCHTIGEN BEI ALLEN STRAFTATEN INSGESAMT IN DEN KARLSRUHER STADTTEILEN 2015
(ohne Straftaten gegen das AufenthaltsG/AsylverfG)**



Tatort im jeweiligen Stadtteil.
Quelle: Polizeipräsidium Karlsruhe.

Abbildung 14

**ALTERSSTRUKTUR DER TATVERDÄCHTIGEN IN DEN KARLSRUHER STADTTEILEN 2015
(von allen Straftaten insgesamt)**

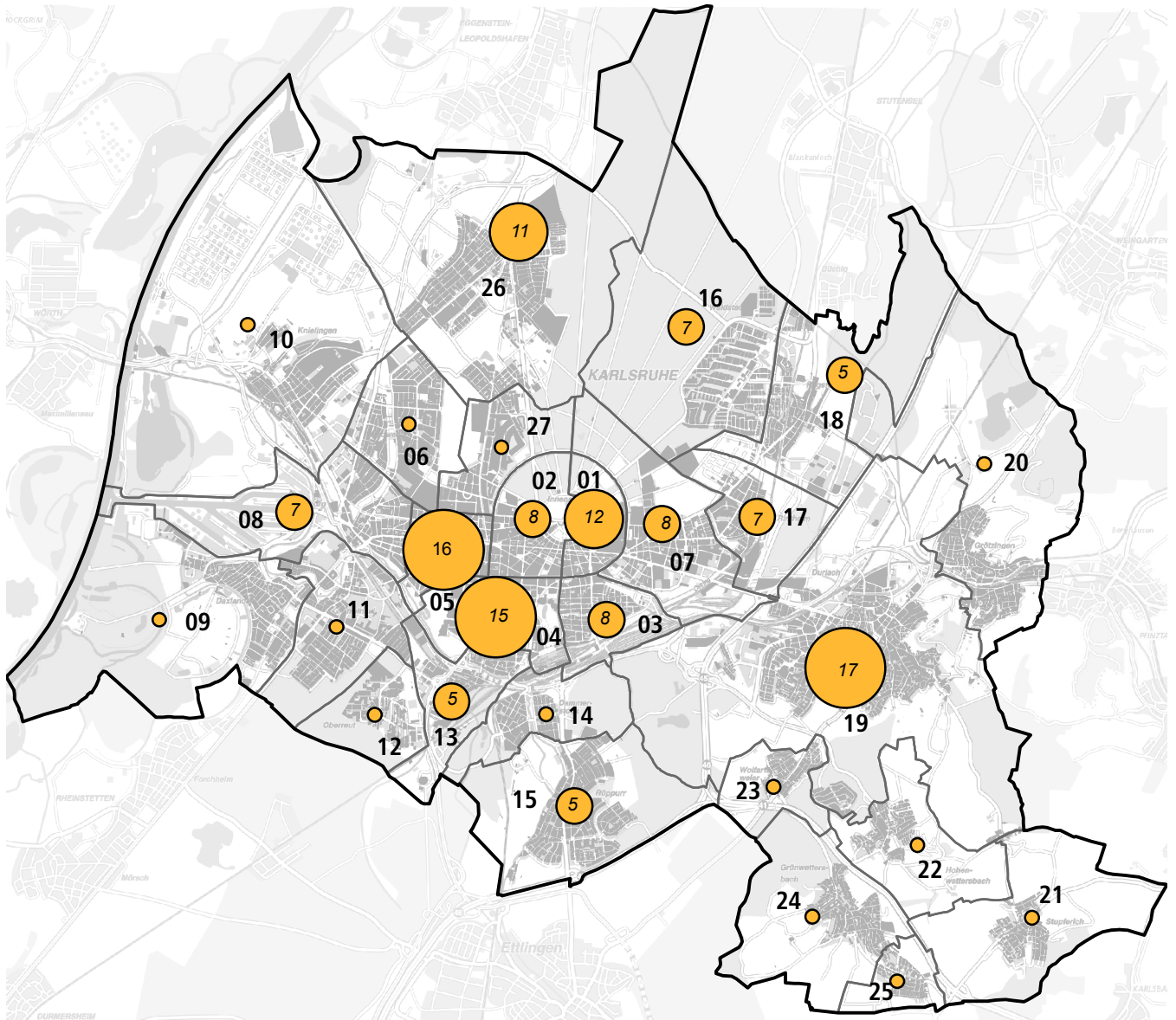


Tatort im jeweiligen Stadtteil.

Quelle: Polizeipräsidium Karlsruhe.

Abbildung 15

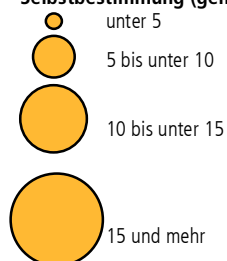
**STRAFTATEN GEGEN DIE SEXUELLE SELBSTBESTIMMUNG
IN DEN KARLSRUHER STADTTEILEN 2015**



Stadtteile

- | | | |
|--------------------|---------------------------|---------------------|
| 01 Innenstadt-Ost | 10 Knielingen | 19 Durlach |
| 02 Innenstadt-West | 11 Grünwinkel | 20 Grötzingen |
| 03 Südstadt | 12 Oberreut | 21 Stupferich |
| 04 Südweststadt | 13 Beiertheim-Bulach | 22 Hohenwettersbach |
| 05 Weststadt | 14 Weiherfeld-Dammerstock | 23 Wolfartsweier |
| 06 Nordweststadt | 15 Rüppurr | 24 Grünwettersbach |
| 07 Oststadt | 16 Waldstadt | 25 Palmbach |
| 08 Mühlburg | 17 Rintheim | 26 Neureut |
| 09 Daxlanden | 18 Hagsfeld | 27 Nordstadt |

Straftaten gegen die sexuelle Selbstbestimmung (gemeldete Fälle)*:



Zeichenerklärung

- Stadtgrenze
- Stadtteilgrenze

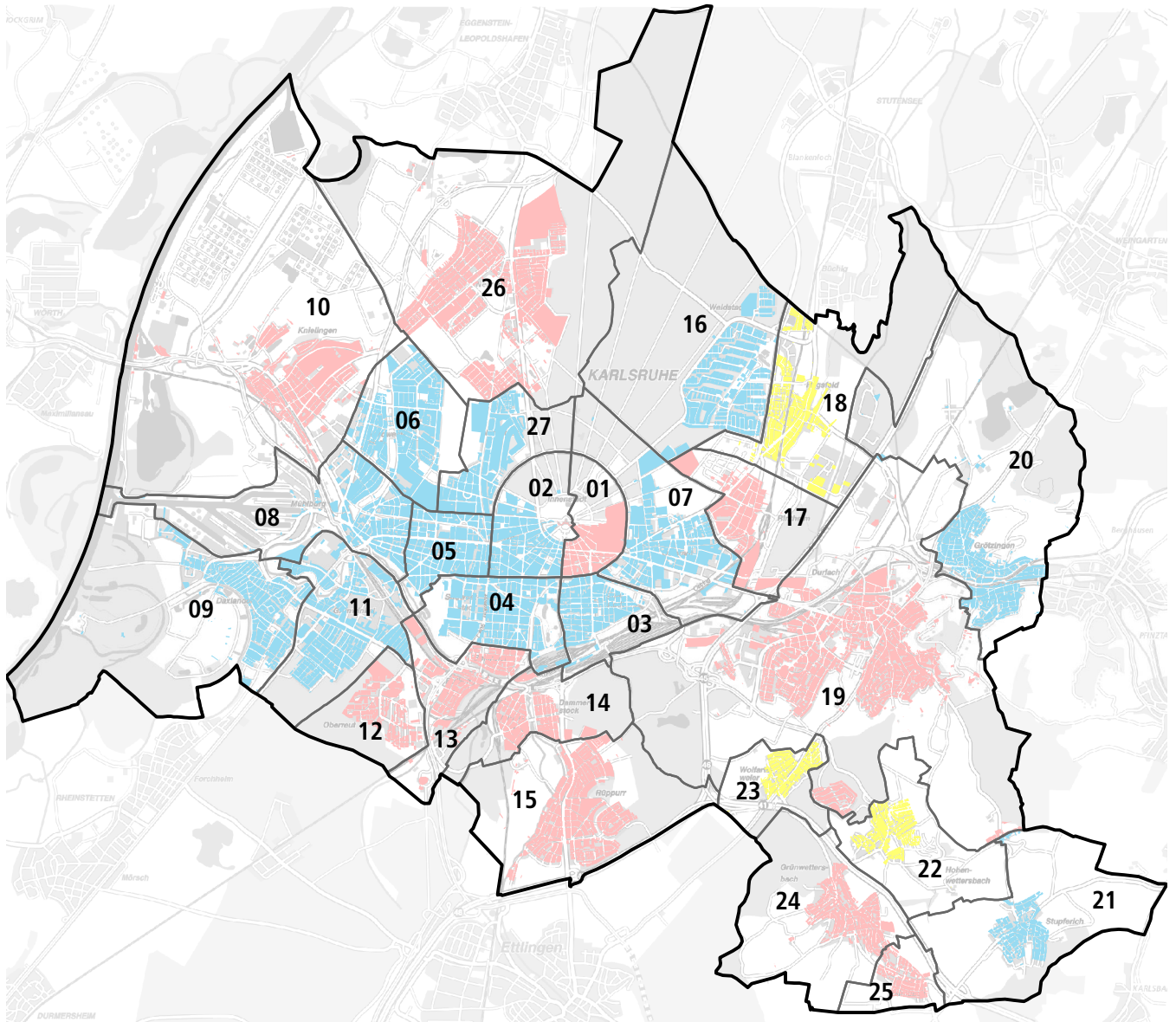
Karlsruhe insgesamt: 167 Straftaten

* Tatorte im jeweiligen Stadtteil.
Kursive Ziffern in den Kreisen:
Anzahl der Straftaten im Stadtteil
im Jahr 2015.

Stadt Karlsruhe, Amt für Stadtentwicklung - Straftatenatlas 2015.
Quelle: Polizeipräsidium Karlsruhe.

Abbildung 16

**ZU-/ABNAHME DER STRAFTATEN GEGEN DIE SEXUELLE SELBSTBESTIMMUNG
IN DEN KARLSRUHER STADTTTEILEN 2011 BIS 2015**



Stadtteile

- | | | |
|--------------------|---------------------------|---------------------|
| 01 Innenstadt-Ost | 10 Knielingen | 19 Durlach |
| 02 Innenstadt-West | 11 Grünwinkel | 20 Grötzingen |
| 03 Südstadt | 12 Oberreut | 21 Stupferich |
| 04 Südweststadt | 13 Beiertheim-Bulach | 22 Hohenwettersbach |
| 05 Weststadt | 14 Weiherfeld-Dammerstock | 23 Wolfartsweier |
| 06 Nordweststadt | 15 Rüppurr | 24 Grünwettersbach |
| 07 Oststadt | 16 Waldstadt | 25 Palmbach |
| 08 Mühlburg | 17 Rintheim | 26 Neureut |
| 09 Daxlanden | 18 Hagsfeld | 27 Nordstadt |

Veränderung 2015 gegenüber 2011*

- Abnahme
- unverändert
- Zunahme

Karlsruhe insgesamt: Abnahme -5,6 %

* Tatorte im jeweiligen Stadtteil.

Zeichenerklärung

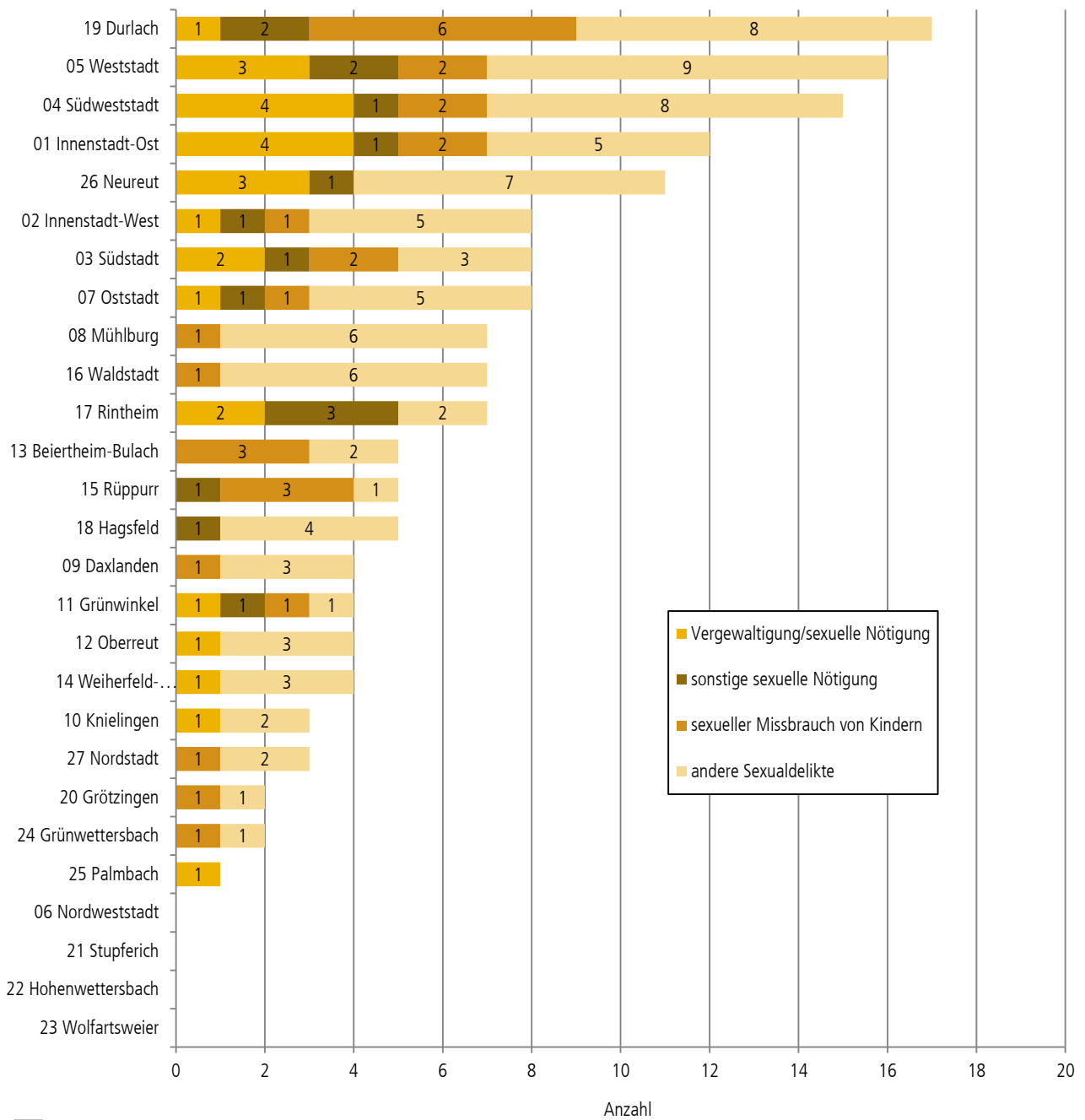
- Stadtgrenze
- Stadtteilgrenze

Stadt Karlsruhe, Amt für Stadtentwicklung - Straftatenatlas 2015.
Quelle: Polizeipräsidium Karlsruhe.

Hinweis: Aufgrund der geringen Fallzahlen können unter Umständen keine sinnvollen Veränderungsdaten ausgewiesen werden.

Abbildung 17

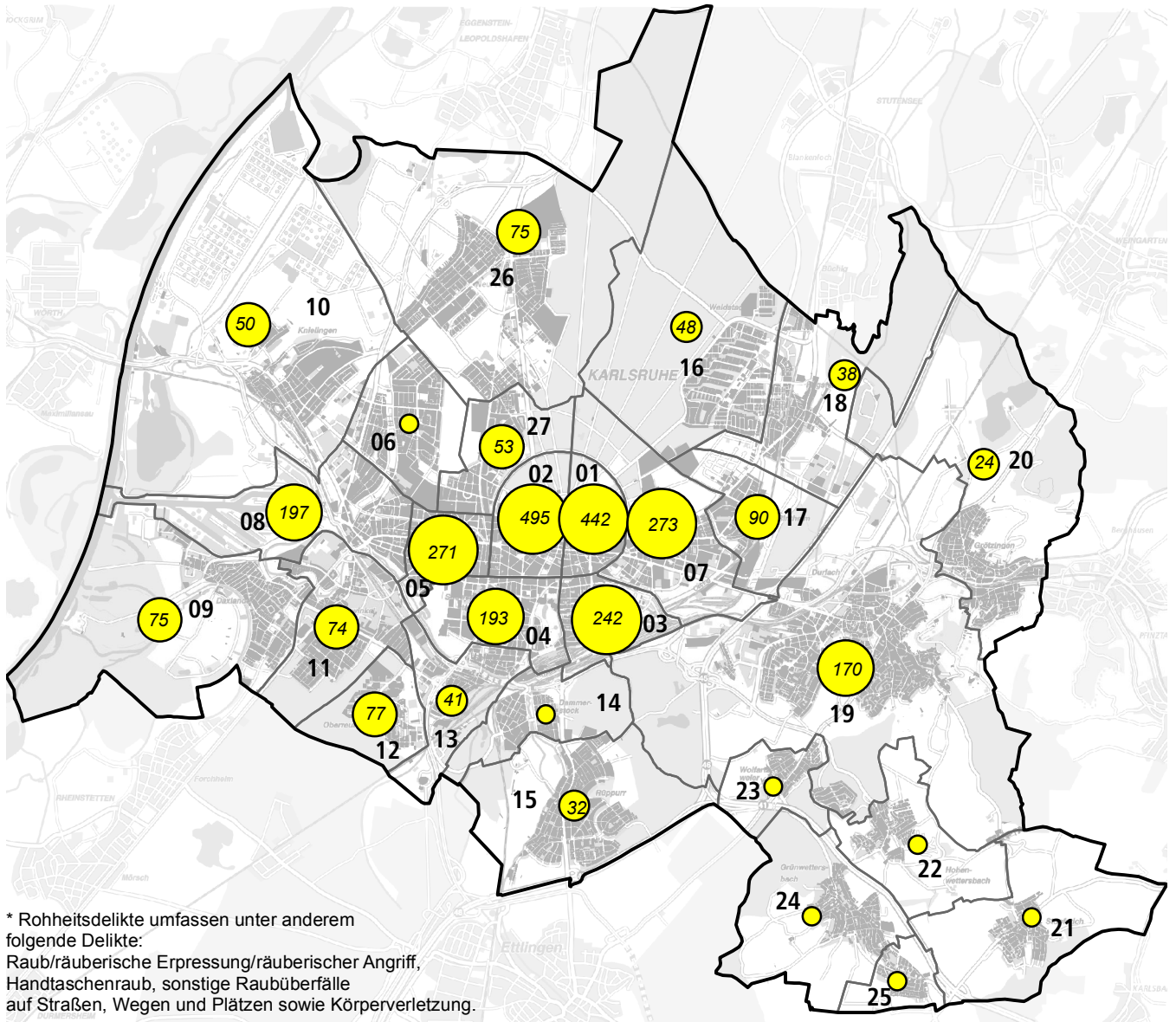
**ERFASSTE STRAFTATEN GEGEN DIE SEXUELLE SELBSTBESTIMMUNG 2015 NACH DELIKTEN
IN DEN KARLSRUHER STADTTTEILEN**



Tatort im jeweiligen Stadtteil.
Quelle: Polizeipräsidium Karlsruhe.

Abbildung 18

**ROHHEITSDELIKTE* SOWIE STRAFTATEN GEGEN DIE PERSÖNLICHE FREIHEIT
IN DEN KARLSRUHER STADTTTEILEN 2015**

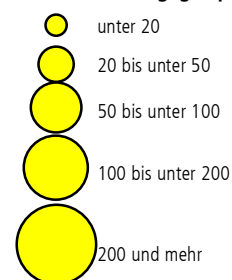


* Rohheitsdelikte umfassen unter anderem folgende Delikte:
Raub/räuberische Erpressung/räuberischer Angriff,
Handtaschenraub, sonstige Raubüberfälle
auf Straßen, Wegen und Plätzen sowie Körperverletzung.

Stadtteile

- | | | |
|--------------------|---------------------------|---------------------|
| 01 Innenstadt-Ost | 10 Knielingen | 19 Durlach |
| 02 Innenstadt-West | 11 Grünwinkel | 20 Grötzingen |
| 03 Südstadt | 12 Oberreut | 21 Stupferich |
| 04 Südweststadt | 13 Beiertheim-Bulach | 22 Hohenwettersbach |
| 05 Weststadt | 14 Weiherfeld-Dammerstock | 23 Wolfartsweier |
| 06 Nordweststadt | 15 Rüppurr | 24 Grünwettersbach |
| 07 Oststadt | 16 Waldstadt | 25 Palmbach |
| 08 Mühlburg | 17 Rintheim | 26 Neureut |
| 09 Daxlanden | 18 Hagsfeld | 27 Nordstadt |

Rohheitsdelikte/gegen pers. Freiheit**



Zeichenerklärung

- Stadtgrenze
- Stadtteilgrenze

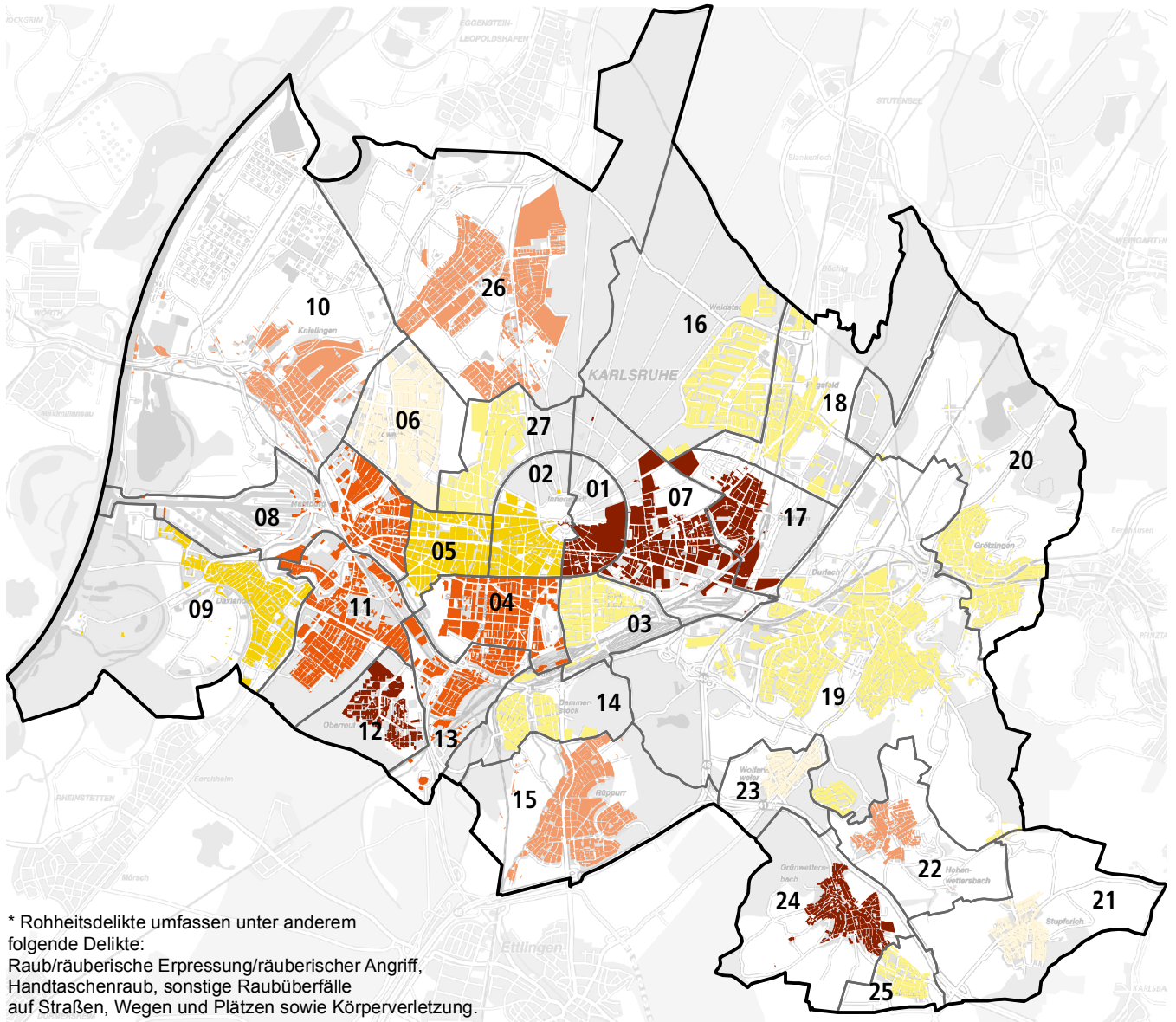
Karlsruhe insgesamt: 3:149 Straftaten

Kursive Ziffern in den Kreisen:
Anzahl der Straftaten im Stadtteil
im Jahr 2015.

** Tatorte im jeweiligen Stadtteil.

Abbildung 19

ZU-/ABNAHME DER ROHHEITSDELIKTE* SOWIE DER STRAFTTATEN GEGEN DIE PERSÖNLICHE FREIHEIT IN DEN KARLSRUHER STADTTEILEN 2011 BIS 2015



* Rohheitsdelikte umfassen unter anderem folgende Delikte:
 Raub/räuberische Erpressung/räuberischer Angriff,
 Handtaschenraub, sonstige Raubüberfälle
 auf Straßen, Wegen und Plätzen sowie Körperverletzung.

Stadtteile

- | | | |
|--------------------|---------------------------|---------------------|
| 01 Innenstadt-Ost | 10 Knielingen | 19 Durlach |
| 02 Innenstadt-West | 11 Grünwinkel | 20 Grötzingen |
| 03 Südstadt | 12 Oberreut | 21 Stupferich |
| 04 Südweststadt | 13 Beiertheim-Bulach | 22 Hohenwettersbach |
| 05 Weststadt | 14 Weiherfeld-Dammerstock | 23 Wolfartsweier |
| 06 Nordweststadt | 15 Rüppurr | 24 Grünwettersbach |
| 07 Oststadt | 16 Waldstadt | 25 Palmbach |
| 08 Mühlburg | 17 Rintheim | 26 Neureut |
| 09 Daxlanden | 18 Hagsfeld | 27 Nordstadt |

Veränderung in %**

- Abnahme unter -50 %
- 50 % bis unter 0 %
- Zunahme bis unter +10 %
- +10 % bis unter +25 %
- +25 % bis unter +50 %
- +50 % und mehr

Karlsruhe insgesamt: +15,4 %

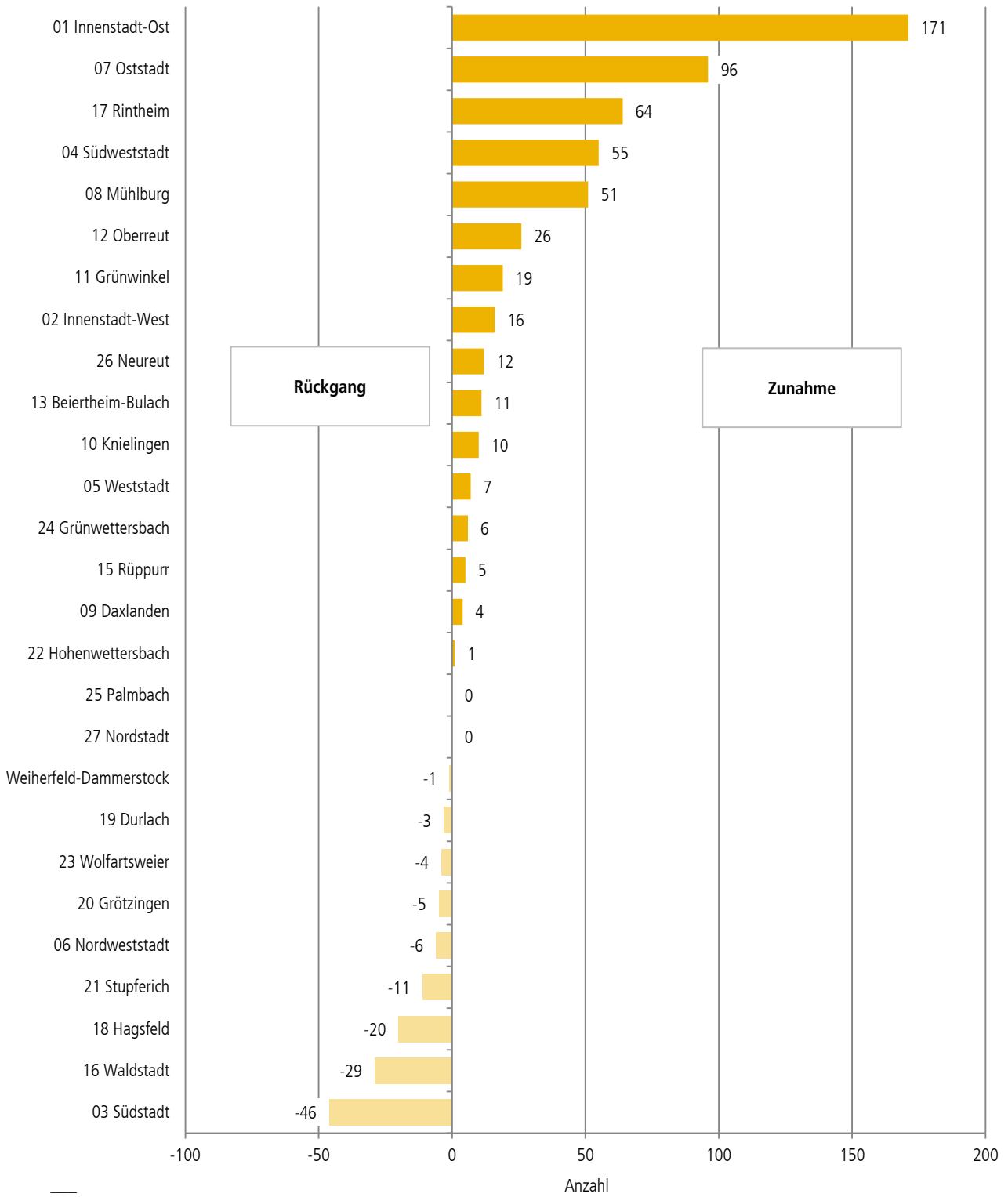
Zeichenerklärung

- Stadtgrenze
- Stadtteilgrenze

** Tatorte im jeweiligen Stadtteil.

Abbildung 20

VERÄNDERUNG DER ZAHL DER ROHHEITSDELIKTE SOWIE DER STRAFTATEN GEGEN DIE PERSÖNLICHE FREIHEIT IN DEN KARLSRUHER STADTTEILEN 2015 GEGENÜBER 2011

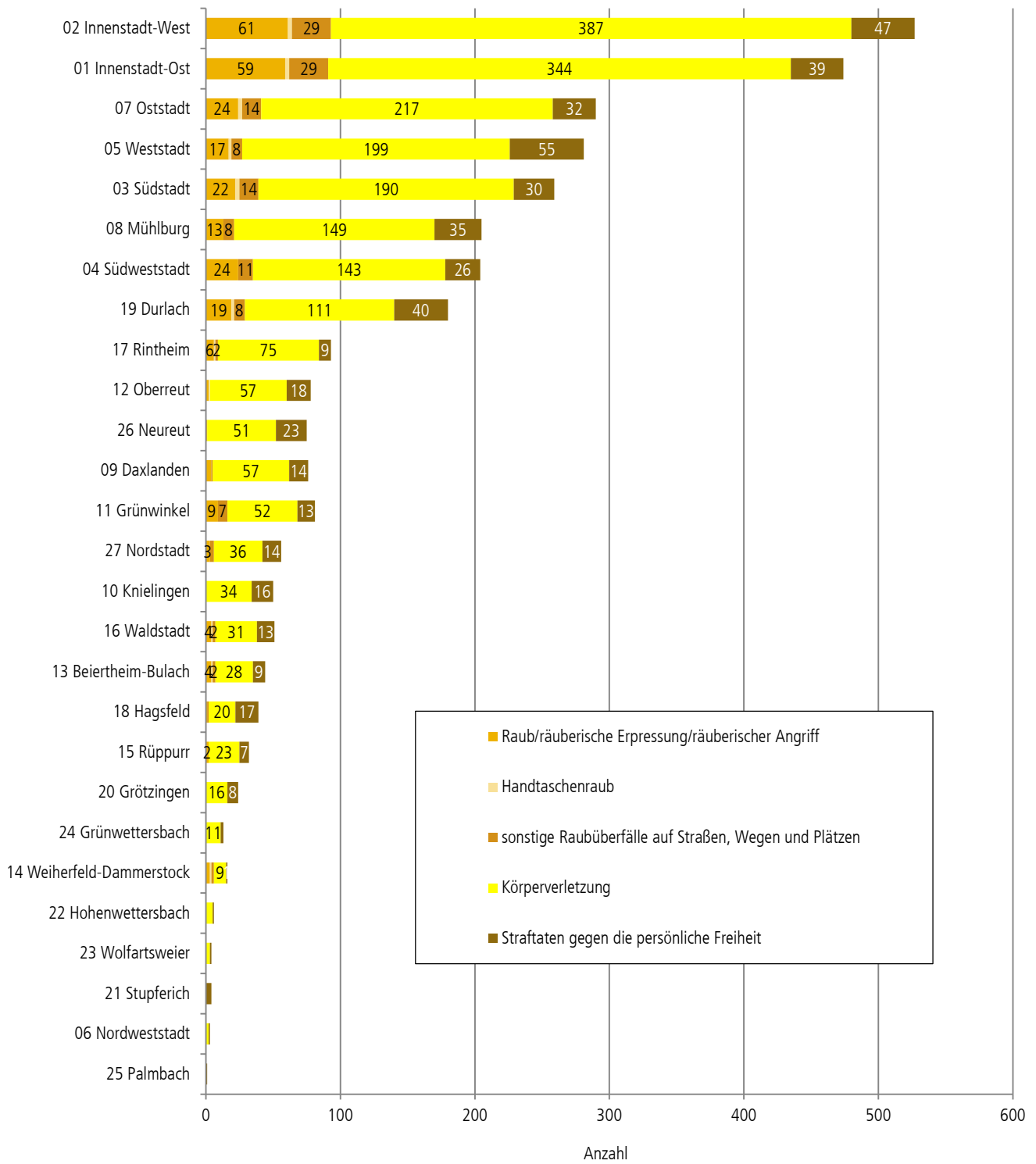


Tatort im jeweiligen Stadtteil.

Quelle: Polizeipräsidium Karlsruhe.

Abbildung 21

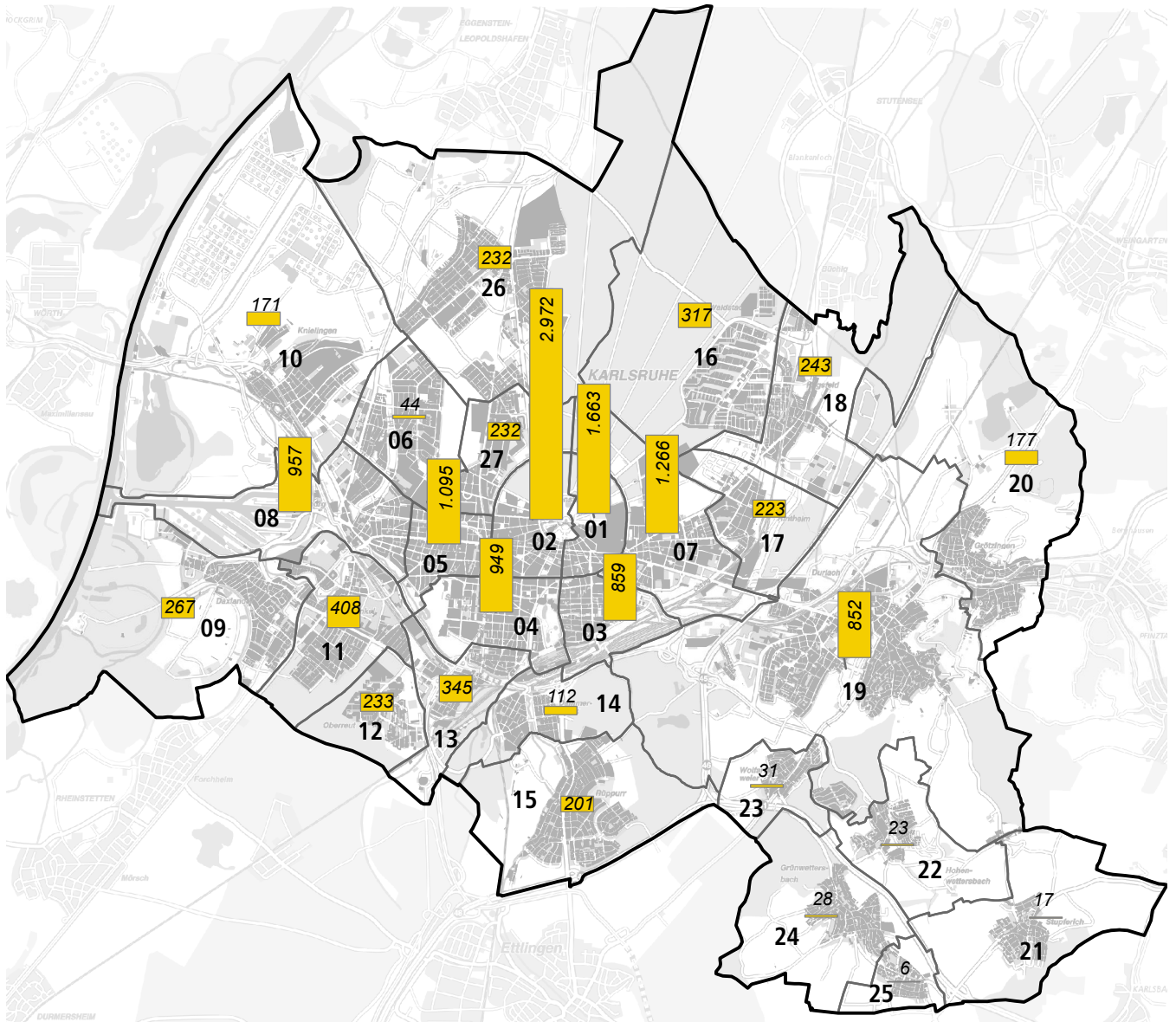
ERFASSTE ROHHEITSDELIKTE IN DEN KARLSRUHER STADTTILEN 2015



Tatort im jeweiligen Stadtteil.
 Quelle: Polizeipräsidium Karlsruhe.

Abbildung 22

DIEBSTAHLSDELIKTE INSGESAMT IN DEN KARLSRUHER STADTTTEILEN 2015



Stadtteile

- | | | |
|--------------------|---------------------------|---------------------|
| 01 Innenstadt-Ost | 10 Knielingen | 19 Durlach |
| 02 Innenstadt-West | 11 Grünwinkel | 20 Grötzingen |
| 03 Südstadt | 12 Oberreut | 21 Stupferich |
| 04 Südweststadt | 13 Beiertheim-Bulach | 22 Hohenwettersbach |
| 05 Weststadt | 14 Weiherfeld-Dammerstock | 23 Wolfartsweier |
| 06 Nordweststadt | 15 Rüppurr | 24 Grünwettersbach |
| 07 Oststadt | 16 Waldstadt | 25 Palmbach |
| 08 Mühlburg | 17 Rintheim | 26 Neureut |
| 09 Daxlanden | 18 Hagsfeld | 27 Nordstadt |

Diebstähle insgesamt*

Karlsruhe insgesamt: 14.915 Straftaten

Delikte im Stadtteil im Jahr 2015

Anzahl

Zeichenerklärung

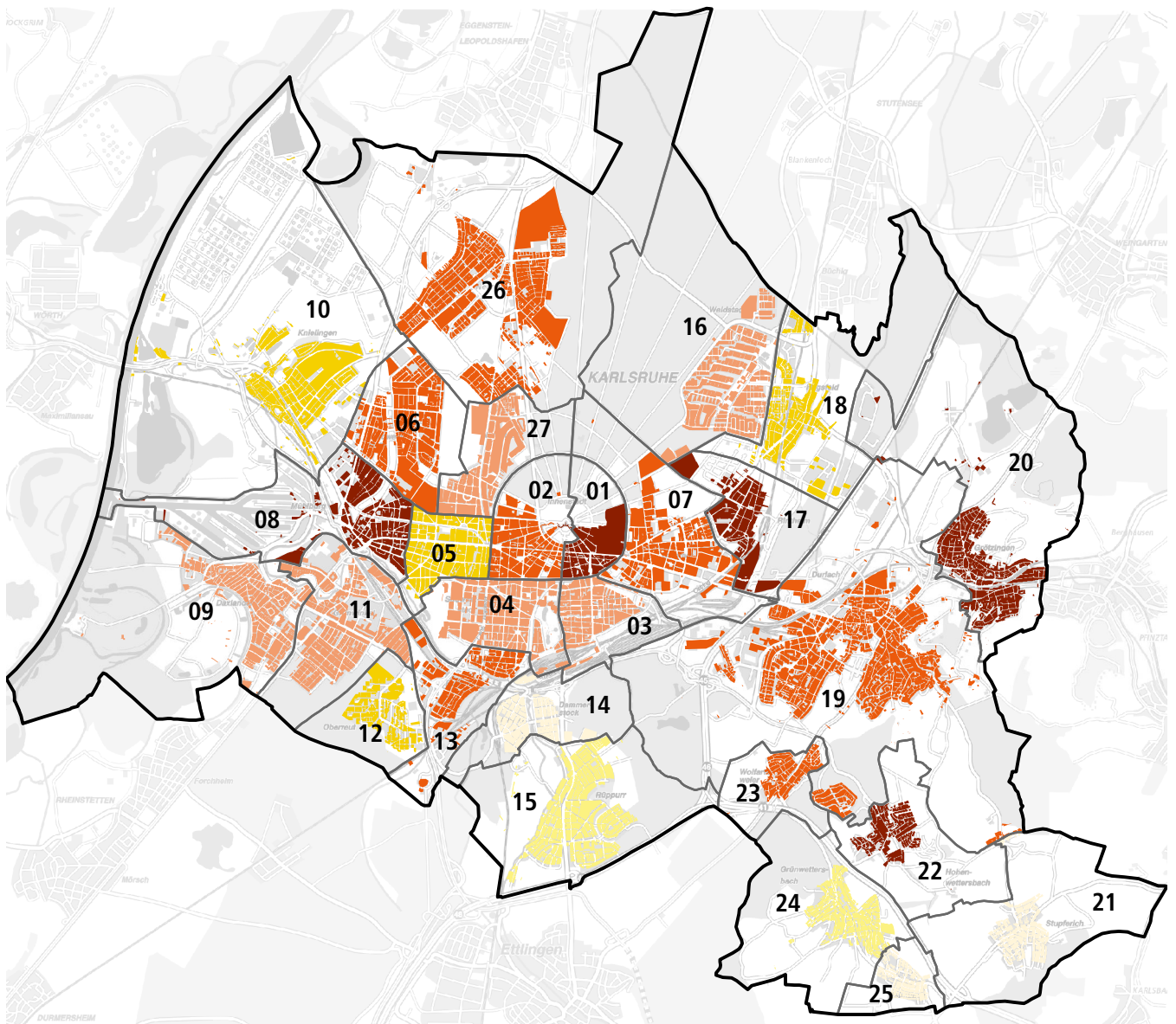
- Stadtgrenze
- Stadtteilgrenze

Stadt Karlsruhe, Amt für Stadtentwicklung - Straftatenatlas 2015.
Quelle: Polizeipräsidium Karlsruhe.

* Tatorte im jeweiligen Stadtteil.

Abbildung 23

ZU-/ABNAHME DER DIEBSTÄHLE INSGESAMT IN DEN KARLSRUHER STADTTTEILEN 2011 BIS 2015



Stadtteile

- | | | |
|--------------------|---------------------------|---------------------|
| 01 Innenstadt-Ost | 10 Knielingen | 19 Durlach |
| 02 Innenstadt-West | 11 Grünwinkel | 20 Grötzingen |
| 03 Südstadt | 12 Oberreut | 21 Stupferich |
| 04 Südweststadt | 13 Beiertheim-Bulach | 22 Hohenwettersbach |
| 05 Weststadt | 14 Weiherfeld-Dammerstock | 23 Wolfartsweier |
| 06 Nordweststadt | 15 Rüppurr | 24 Grünwettersbach |
| 07 Oststadt | 16 Waldstadt | 25 Palmbach |
| 08 Mühlburg | 17 Rintheim | 26 Neureut |
| 09 Daxlanden | 18 Hagsfeld | 27 Nordstadt |

Veränderung in %*

- Abnahme unter -10 %
- 10 % bis unter 0 %
- Zunahme bis unter +10 %
- +10 % bis unter +25 %
- +25 % bis unter +50 %
- +50 % und mehr

Karlsruhe insgesamt: +37,7 %

Zeichenerklärung

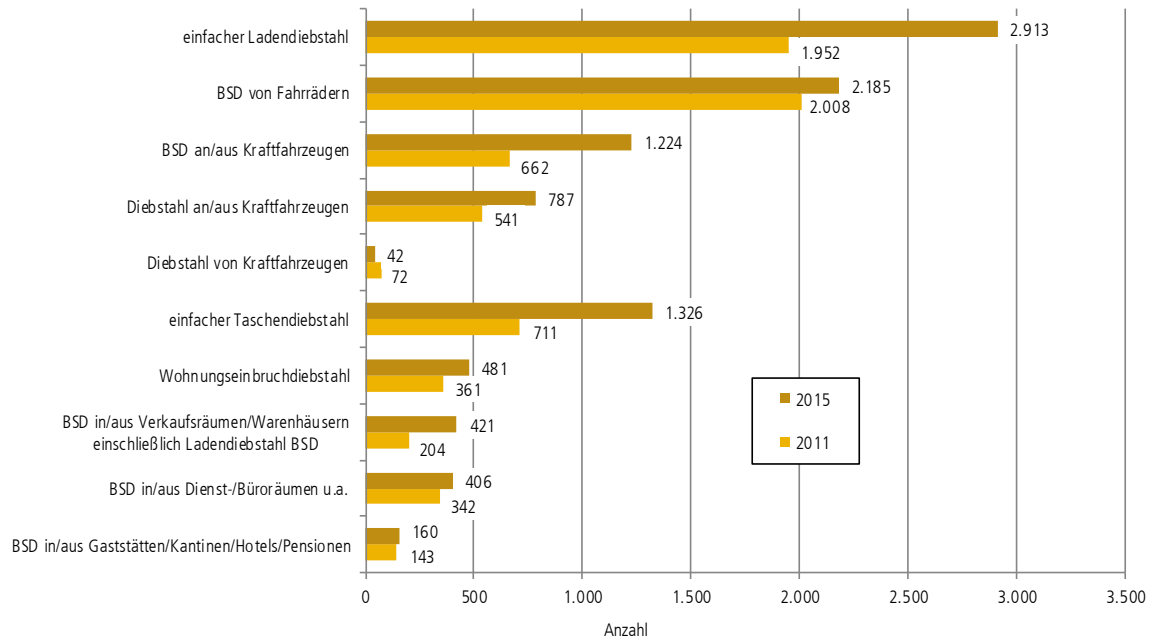
- Stadtgrenze
- Stadtteilgrenze

Stadt Karlsruhe, Amt für Stadtentwicklung - Straftatenatlas 2015.
Quelle: Polizeipräsidium Karlsruhe.

* Tatorte im jeweiligen Stadtteil.

Abbildung 24

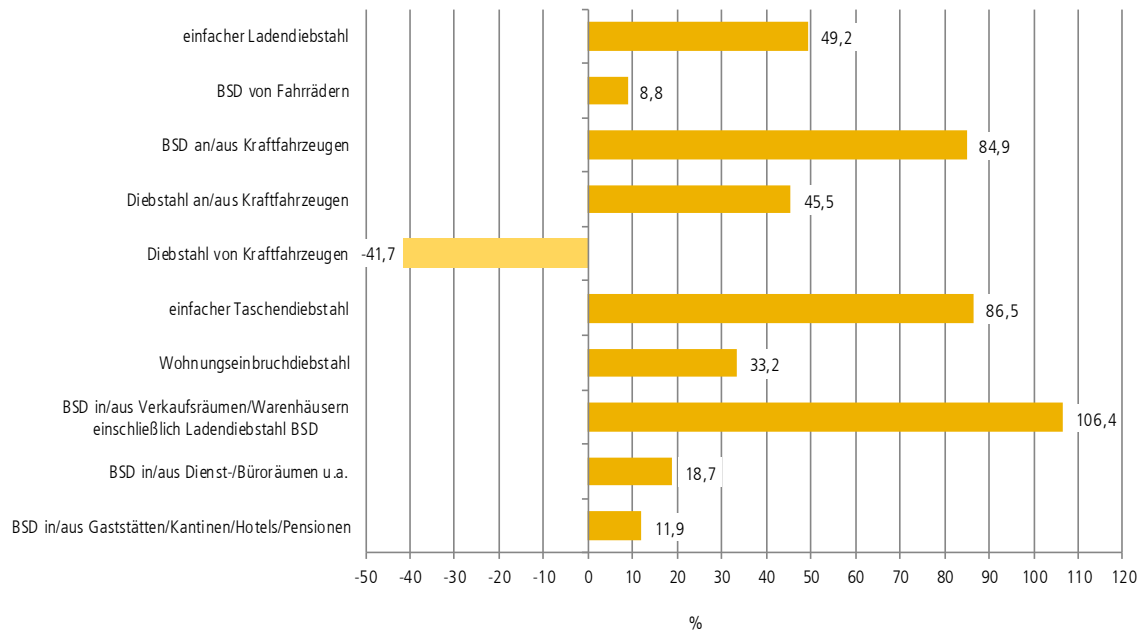
ERFASSTE DIEBSTÄHLE NACH AUSGEWÄHLTEN DELIKTEN IN KARLSRUHE 2011 UND 2015



Quelle: Polizeipräsidium Karlsruhe.

Abbildung 25

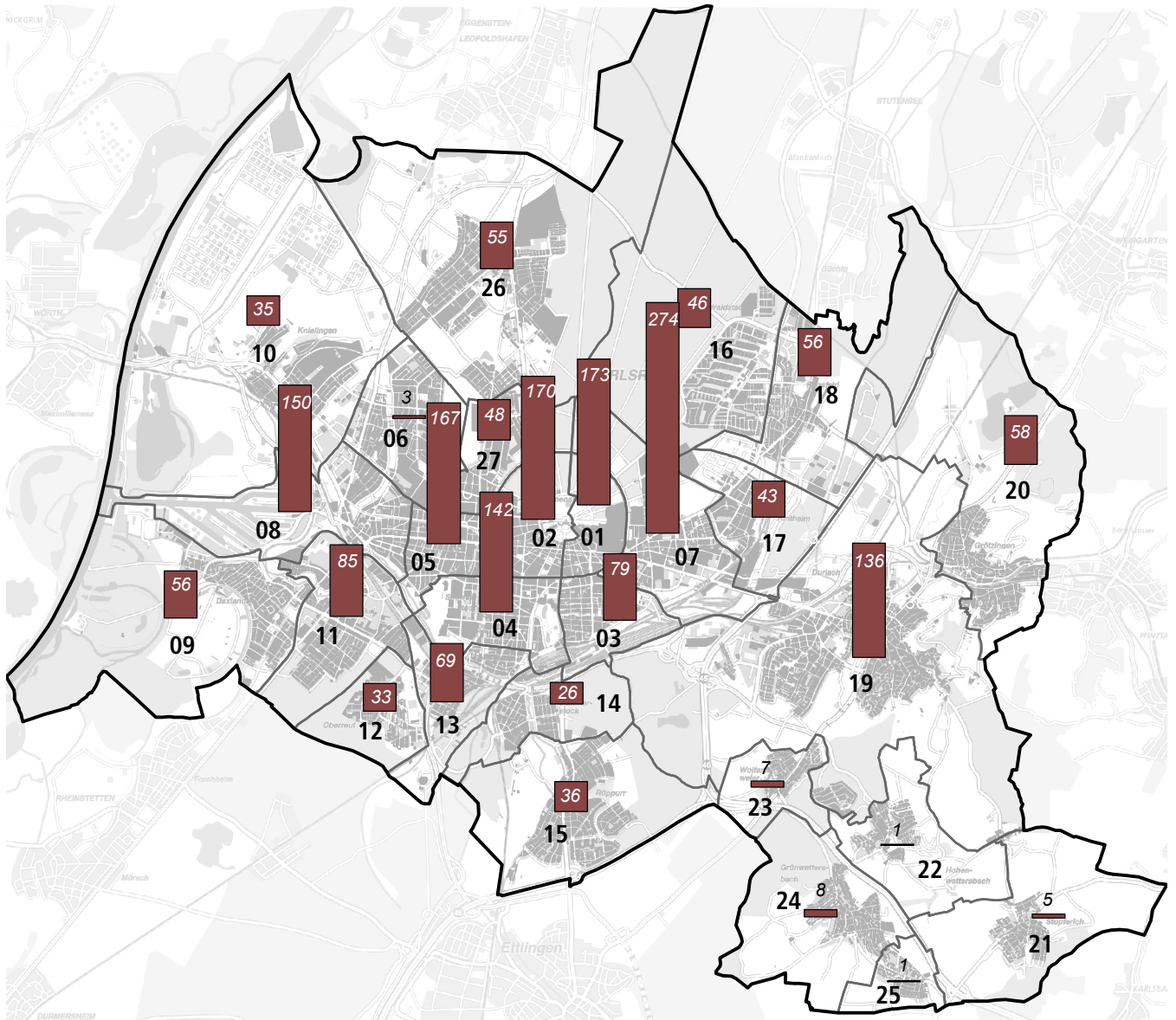
ZU-/ABNAHME DER DIEBSTÄHLE NACH AUSGEWÄHLTEN DELIKTEN IN KARLSRUHE 2015 GEGENÜBER 2011



Quelle: Polizeipräsidium Karlsruhe.

Abbildung 26

DIEBSTÄHLE AN/AUS KRAFTFAHRZEUGEN SOWIE BESONDERS SCHWERE DIEBSTÄHLE AN/AUS KRAFTFAHRZEUGEN IN DEN KARLSRUHER STADTTTEILEN 2015



Stadtteile

- | | | |
|--------------------|---------------------------|---------------------|
| 01 Innenstadt-Ost | 10 Knielingen | 19 Durlach |
| 02 Innenstadt-West | 11 Grünwinkel | 20 Grötzingen |
| 03 Südstadt | 12 Oberreut | 21 Stupferich |
| 04 Südweststadt | 13 Beiherfeld-Bulach | 22 Hohenwettersbach |
| 05 Weststadt | 14 Weiherfeld-Dammerstock | 23 Wolfartsweier |
| 06 Nordweststadt | 15 Rüppurr | 24 Grünwettersbach |
| 07 Oststadt | 16 Waldstadt | 25 Palmbach |
| 08 Mühlburg | 17 Rintheim | 26 Neureut |
| 09 Daxlanden | 18 Hagsfeld | 27 Nordstadt |

Diebstahl und BSD an/aus Kfz*

Karlsruhe insgesamt:
2.011 Delikte
davon:
787 Diebstähle an/aus Kfz
1.224 BSD an/aus Kfz

Zeichenerklärung

- Stadtgrenze
- Stadtteilgrenze

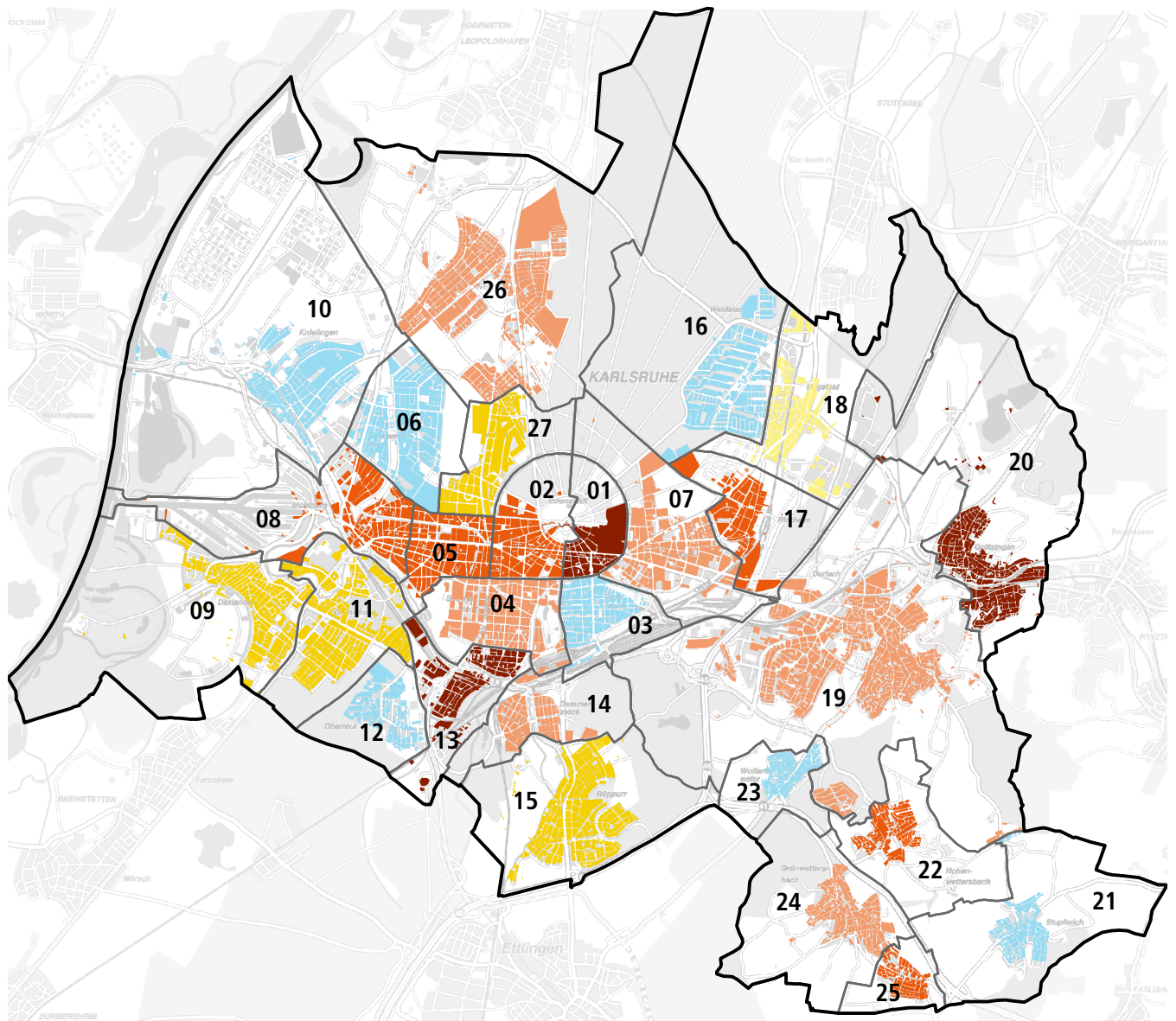
Delikte im Stadtteil im Jahr 2015

Anzahl

*Tatorte im jeweiligen Stadtteil.

Abbildung 27

**ZU-/ABNAHME DER DIEBSTÄHLE AN/AUS KRAFTFAHRZEUGEN*
IN DEN KARLSRUHER STADTTEILEN 2011 BIS 2015**



Stadtteile

- | | | |
|--------------------|---------------------------|---------------------|
| 01 Innenstadt-Ost | 10 Knielingen | 19 Durlach |
| 02 Innenstadt-West | 11 Grünwinkel | 20 Grötzingen |
| 03 Südstadt | 12 Oberreut | 21 Stupferich |
| 04 Südweststadt | 13 Beiernheim-Bulach | 22 Hohenwettersbach |
| 05 Weststadt | 14 Weiherfeld-Dammerstock | 23 Wolfartsweier |
| 06 Nordweststadt | 15 Rüppurr | 24 Grünwettersbach |
| 07 Oststadt | 16 Waldstadt | 25 Palmbach |
| 08 Mühlburg | 17 Rintheim | 26 Neureut |
| 09 Daxlanden | 18 Hagsfeld | 27 Nordstadt |

Veränderung in %*

- Abnahme oder keine Veränderung
 - Zunahme bis unter +25 %
 - +25 % bis unter +50 %
 - +50 % bis unter +100 %
 - +100 % bis unter +200 %
 - +200 % und mehr
- Karlsruhe insgesamt: +67,2 %

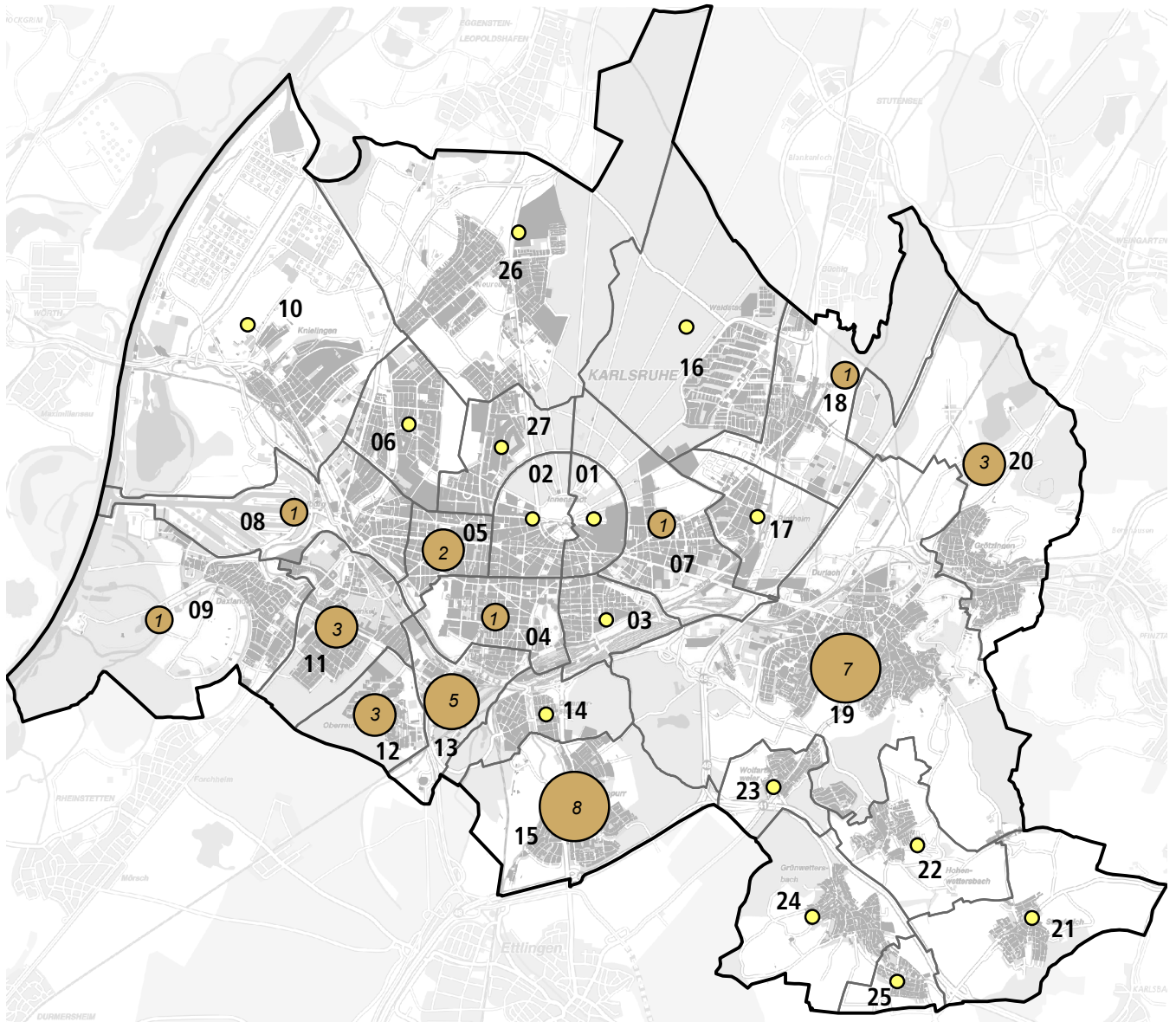
Zeichenerklärung

- Stadtgrenze
- Stadtteilgrenze

* Tatorte im jeweiligen Stadtteil.
Enthält die Tatbestände "Diebstahl an/aus Kraftfahrzeugen" und "Besonders schwerer Diebstahl an/aus Kraftfahrzeugen".

Abbildung 28

**BESONDERS SCHWERER DIEBSTAHL VON KRAFTFAHRZEUGEN
IN DEN KARLSRUHER STADTTTEILEN 2015**



Stadtteile

- | | |
|--------------------|---------------------------|
| 01 Innenstadt-Ost | 10 Knielingen |
| 02 Innenstadt-West | 11 Grünwinkel |
| 03 Südstadt | 12 Oberreut |
| 04 Südweststadt | 13 Beiertheim-Bulach |
| 05 Weststadt | 14 Weiherfeld-Dammerstock |
| 06 Nordweststadt | 15 Rüppurr |
| 07 Oststadt | 16 Waldstadt |
| 08 Mühlburg | 17 Rintheim |
| 09 Daxlanden | 18 Hagsfeld |

- | |
|---------------------|
| 19 Durlach |
| 20 Grötzingen |
| 21 Stupferich |
| 22 Hohenwettersbach |
| 23 Wolfartsweier |
| 24 Grünwettersbach |
| 25 Palmbach |
| 26 Neureut |
| 27 Nordstadt |

BSD von Kraftfahrzeugen*

- kein Fall
- 1
- 2 oder 3
- 4 oder 5
- 6 bis 8

Zeichenerklärung

- Stadtgrenze
- Stadtteilgrenze

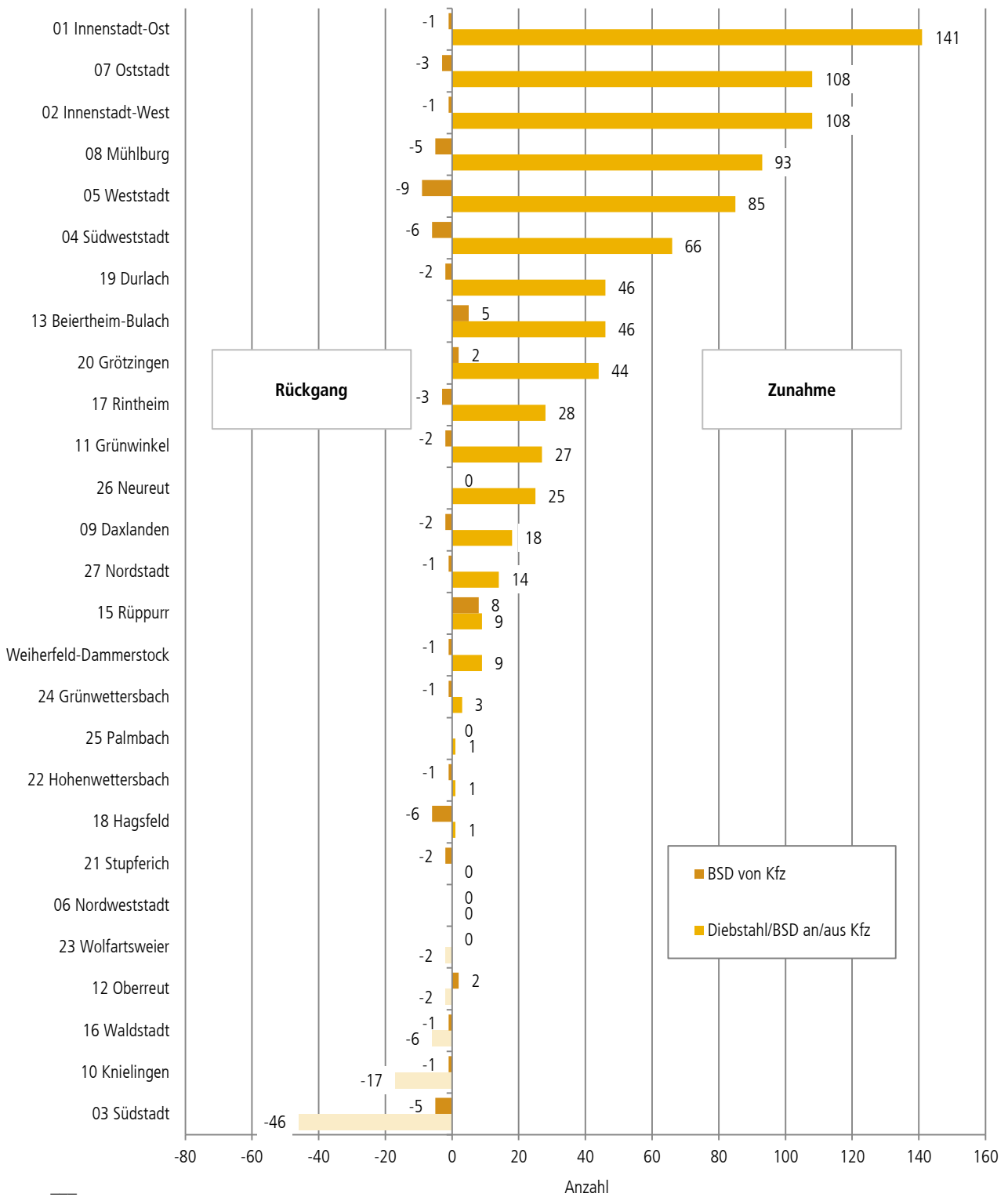
Karlsruhe insgesamt: 42 Straftaten

Kursive Ziffern in den Kreisen:
Anzahl der Straftaten im Stadtteil
im Jahr 2015.

* Tatorte im jeweiligen Stadtteil.

Abbildung 29

ZU-/ABNAHME VON DIEBSTÄHLEN AN/AUS UND VON KRAFTFAHRZEUGEN IN DEN KARLSRUHER STADTTILEN 2015 GEGENÜBER 2011

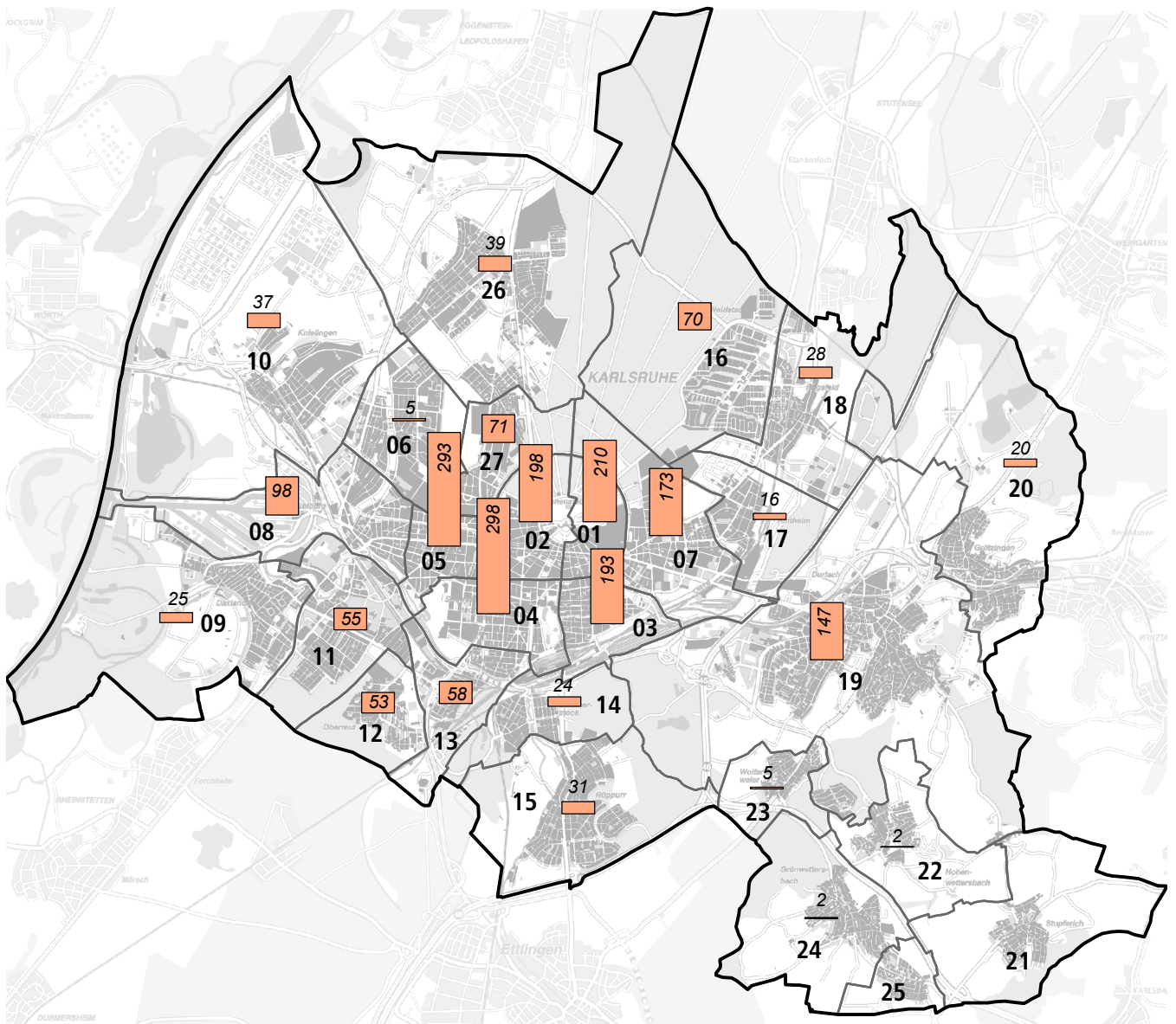


Tatort im jeweiligen Stadtteil.

Quelle: Polizeipräsidium Karlsruhe.

Abbildung 30

**BESONDERS SCHWERER DIEBSTAHL VON FAHRRÄDERN
IN DEN KARLSRUHER STADTTTEILEN 2015**



Stadtteile

- | | | |
|--------------------|---------------------------|---------------------|
| 01 Innenstadt-Ost | 10 Knielingen | 19 Durlach |
| 02 Innenstadt-West | 11 Grünwinkel | 20 Grötzingen |
| 03 Südstadt | 12 Oberreut | 21 Stupferich |
| 04 Südweststadt | 13 Beiertheim-Bulach | 22 Hohenwettersbach |
| 05 Weststadt | 14 Weiherfeld-Dammerstock | 23 Wolfartsweier |
| 06 Nordweststadt | 15 Rüppurr | 24 Grünwettersbach |
| 07 Oststadt | 16 Waldstadt | 25 Palmbach |
| 08 Mühlburg | 17 Rintheim | 26 Neureut |
| 09 Daxlanden | 18 Hagsfeld | 27 Nordstadt |

Fahrraddiebstähle (BSD)*

Karlsruhe insgesamt: 2.185 Straftaten

**Delikte im Stadtteil
im Jahr 2015**

Anzahl

Zeichenerklärung

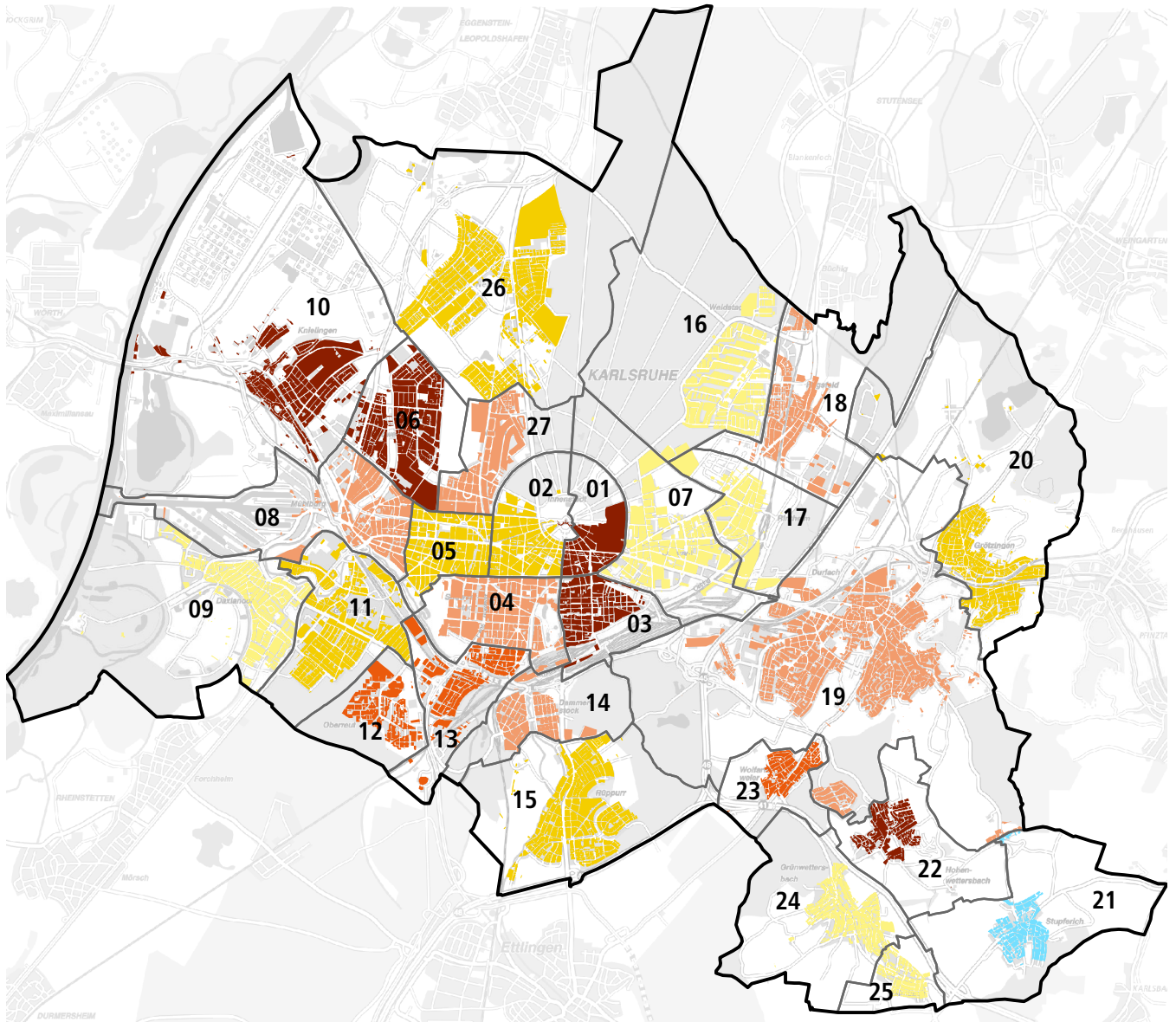
- Stadtgrenze
- Stadtteilgrenze

Stadt Karlsruhe, Amt für Stadtentwicklung - Straftatenatlas 2015.
Quelle: Polizeipräsidium Karlsruhe.

* Tatorte im jeweiligen Stadtteil.
Zwei Stadtteile ohne Delikte im Jahr 2015.

Abbildung 31

**ZU-/ABNAHME DER BESONDERS SCHWEREN DIEBSTÄHLE VON FAHRRÄDERN
IN DEN KARLSRUHER STADTTTEILEN 2011 BIS 2015**



Stadtteile

- | | | |
|--------------------|---------------------------|---------------------|
| 01 Innenstadt-Ost | 10 Knielingen | 19 Durlach |
| 02 Innenstadt-West | 11 Grünwinkel | 20 Grötzingen |
| 03 Südstadt | 12 Oberreut | 21 Stupferich |
| 04 Südweststadt | 13 Beiertheim-Bulach | 22 Hohenwettersbach |
| 05 Weststadt | 14 Weiherfeld-Dammerstock | 23 Wolfartsweier |
| 06 Nordweststadt | 15 Rüppurr | 24 Grünwettersbach |
| 07 Oststadt | 16 Waldstadt | 25 Palmbach |
| 08 Mühlburg | 17 Rintheim | 26 Neureut |
| 09 Daxlanden | 18 Hagsfeld | 27 Nordstadt |

Veränderung in %*

- keine Veränderung
 - Abnahme bis unter -10 %
 - 10 % bis unter 0 %
 - Zunahme bis unter +25 %
 - +25 % bis unter +50 %
 - +50 % und mehr
- Karlsruhe insgesamt: +8,8 %**

Zeichenerklärung

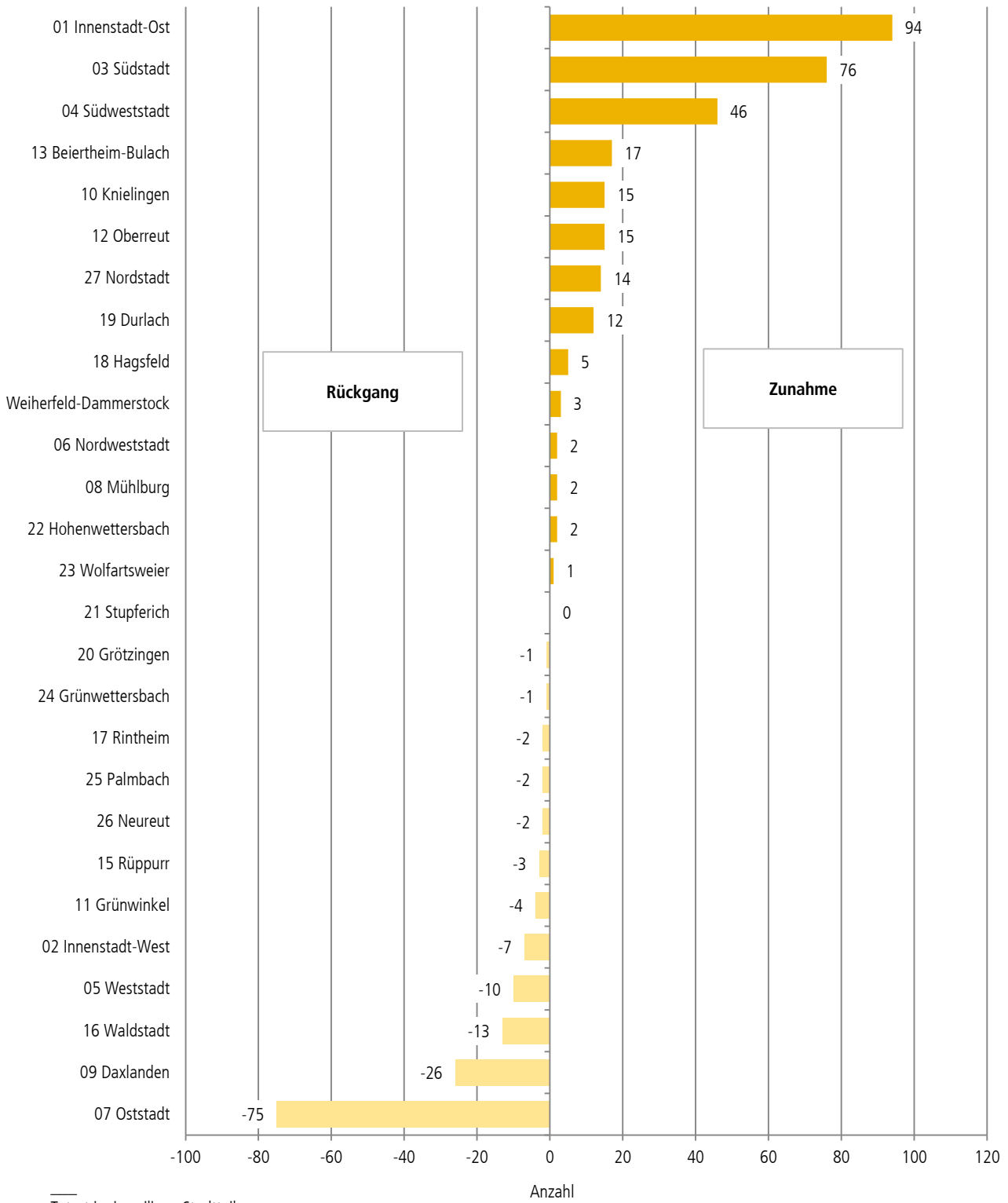
- Stadtgrenze
- Stadtteilgrenze

Stadt Karlsruhe, Amt für Stadtentwicklung - Straftatenatlas 2015.
Quelle: Polizeipräsidium Karlsruhe.

* Tatorte im jeweiligen Stadtteil.

Abbildung 32

ZU-/ABNAHME VON BESONDERS SCHWEREN DIEBSTÄHLEN VON FAHRRÄDERN IN DEN KARLSRUHER STADTTEILEN 2015 GEGENÜBER 2011

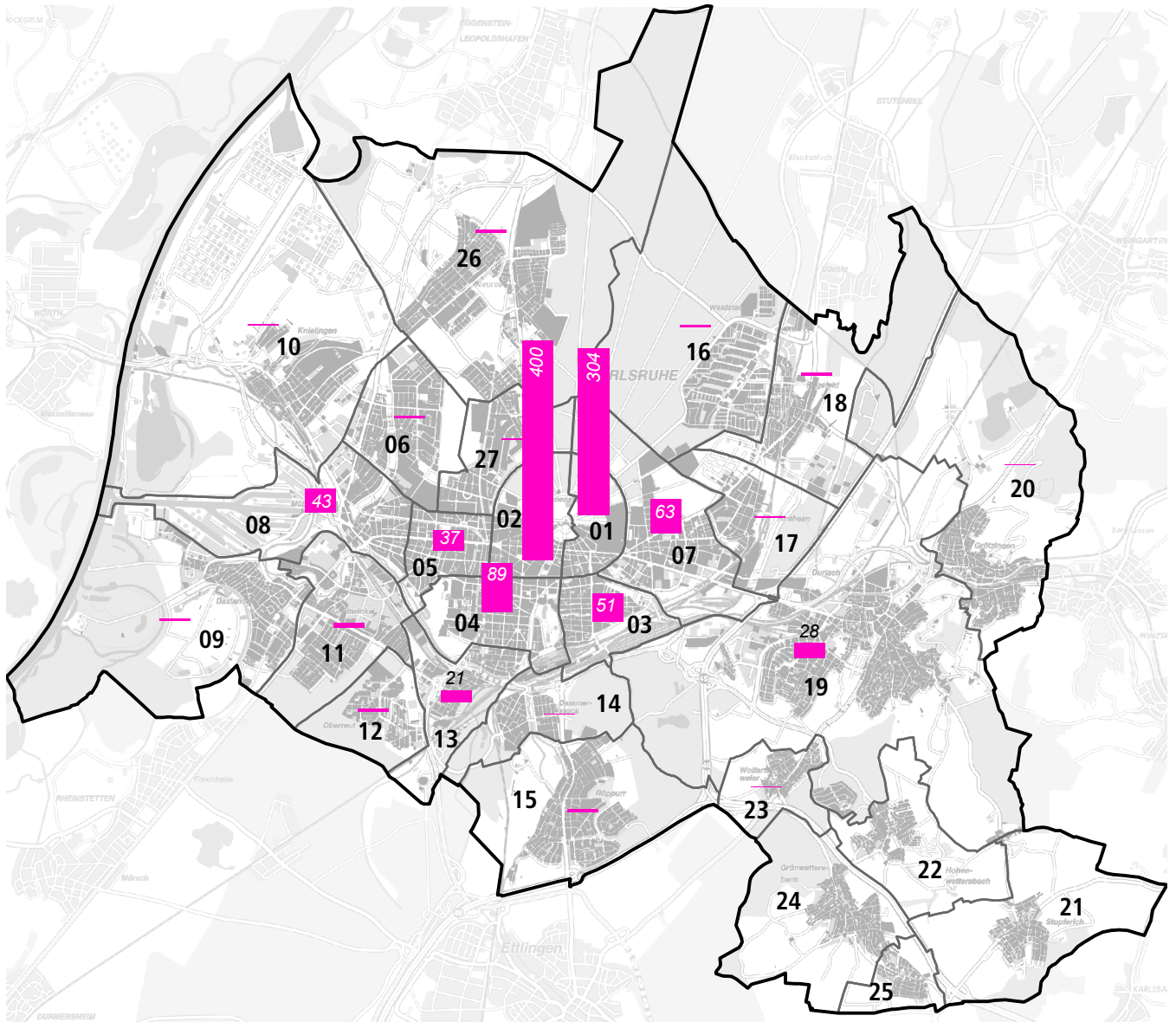


Tatort im jeweiligen Stadtteil.

Quelle: Polizeipräsidium Karlsruhe.

Abbildung 33

EINFACHER TASCHENDIEBSTAHL IN DEN KARLSRUHER STADTTTEILEN 2015



Stadtteile

- | | | |
|--------------------|--------------------------|---------------------|
| 01 Innenstadt-Ost | 10 Knielingen | 19 Durlach |
| 02 Innenstadt-West | 11 Grünwinkel | 20 Grötzingen |
| 03 Südstadt | 12 Oberreut | 21 Stupferich |
| 04 Südweststadt | 13 Beiertheim-Bulach | 22 Hohenwettersbach |
| 05 Weststadt | 14 Weierfeld-Dammerstock | 23 Wolfartsweier |
| 06 Nordweststadt | 15 Rüppurr | 24 Grünwettersbach |
| 07 Oststadt | 16 Waldstadt | 25 Palmbach |
| 08 Mühlburg | 17 Rintheim | 26 Neureut |
| 09 Daxlanden | 18 Hagsfeld | 27 Nordstadt |

Taschendiebstähle*

Karlsruhe insgesamt: 1.326 Straftaten

Delikte im Stadtteil im Jahr 2015

Anzahl

* Tatorte im jeweiligen Stadtteil.
Stadtteile ohne Säule oder ohne Werte:
unter 20 Delikte im Jahr 2015.

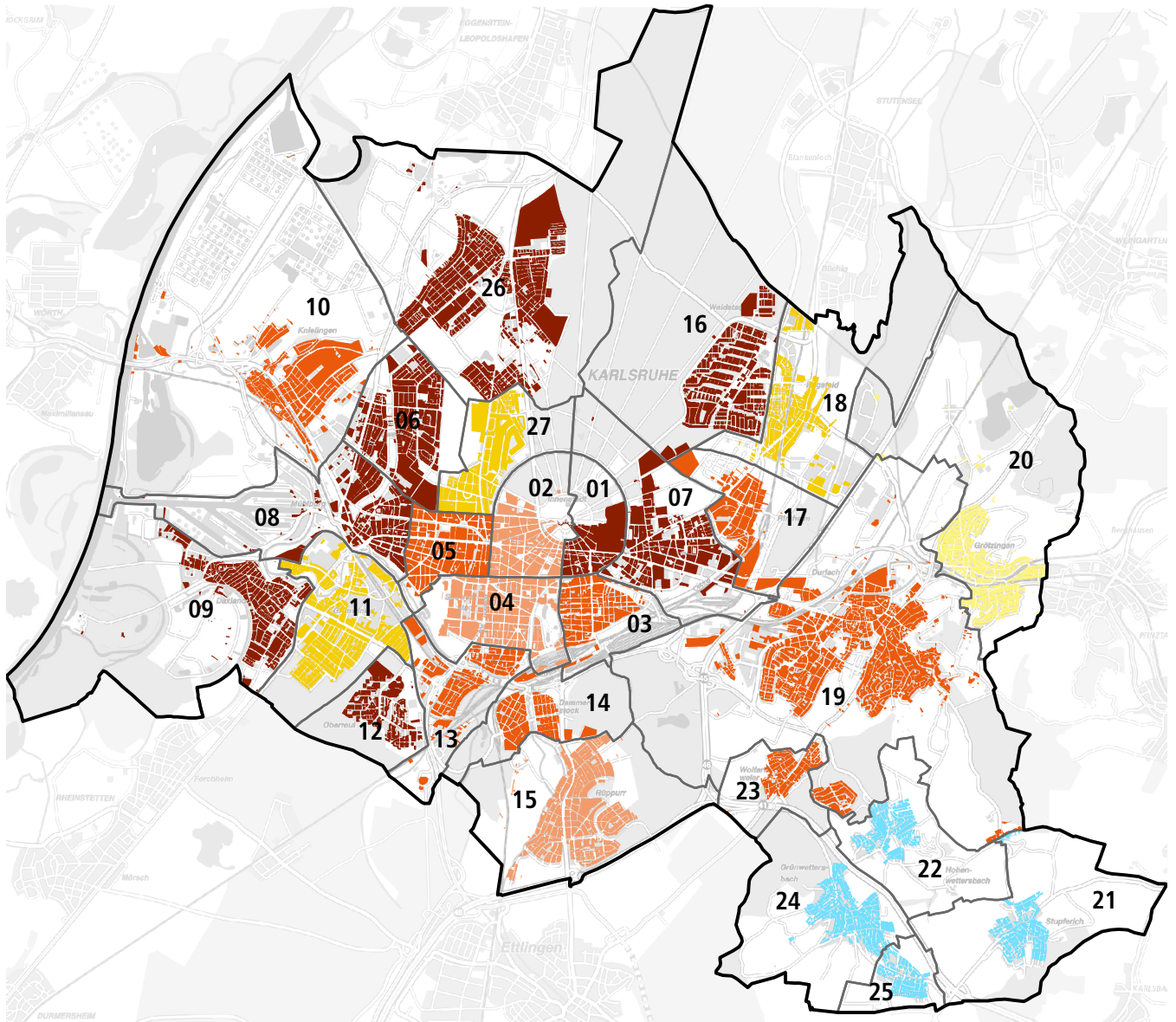
Zeichenerklärung

- Stadtgrenze
- Stadtteilgrenze

Stadt Karlsruhe, Amt für Stadtentwicklung - Straftatenatlas 2015.
Quelle: Polizeipräsidium Karlsruhe.

Abbildung 34

ZU-/ABNAHME DER EINFACHEN TASCHENDIEBSTÄHLE IN DEN KARLSRUHER STADTTTEILEN 2011 BIS 2015



Stadtteile

- | | | |
|--------------------|---------------------------|---------------------|
| 01 Innenstadt-Ost | 10 Knielingen | 19 Durlach |
| 02 Innenstadt-West | 11 Grünwinkel | 20 Grötzingen |
| 03 Südstadt | 12 Oberreut | 21 Stupferich |
| 04 Südweststadt | 13 Beiertheim-Bulach | 22 Hohenwettersbach |
| 05 Weststadt | 14 Weiherfeld-Dammerstock | 23 Wolfartsweier |
| 06 Nordweststadt | 15 Rüppurr | 24 Grünwettersbach |
| 07 Oststadt | 16 Waldstadt | 25 Palmbach |
| 08 Mühlburg | 17 Rintheim | 26 Neureut |
| 09 Daxlanden | 18 Hagsfeld | 27 Nordstadt |

Veränderung in %*

- keine Veränderung
- Abnahme bis unter -50 %
- 50 % bis unter 0 %
- Zunahme bis unter +75 %
- +75 % bis unter +150 %
- +150 % und mehr

Karlsruhe insgesamt: +86,5 %

Zeichenerklärung

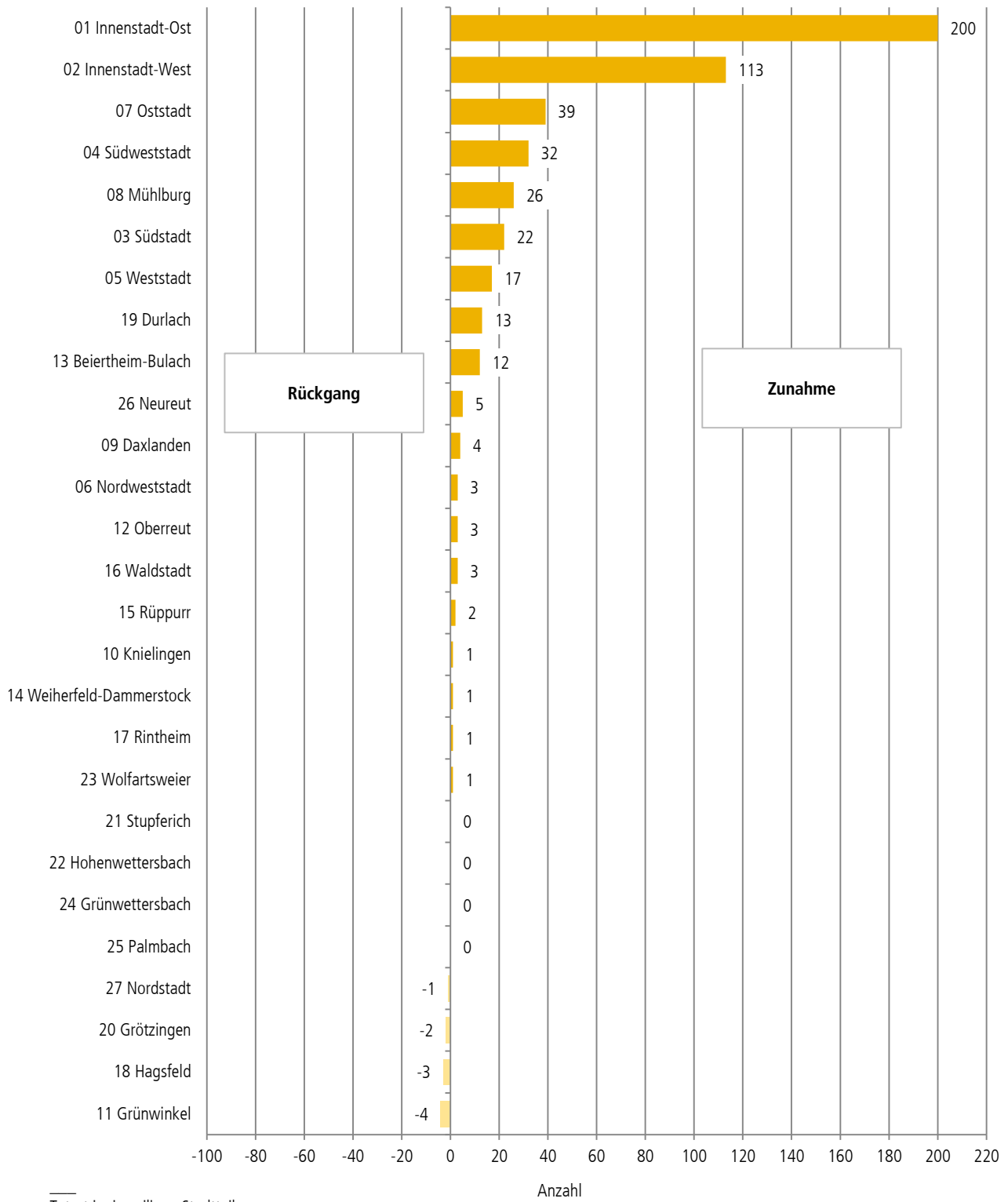
- Stadtgrenze
- Stadtteilgrenze

Stadt Karlsruhe, Amt für Stadtentwicklung - Straftatenatlas 2015.
Quelle: Polizeipräsidium Karlsruhe.

* Tatorte im jeweiligen Stadtteil.

Abbildung 35

ZU-/ABNAHME VON TASCHENDIEBSTÄHLEN IN DEN KARLSRUHER STADTTEILEN 2015 GEGENÜBER 2011

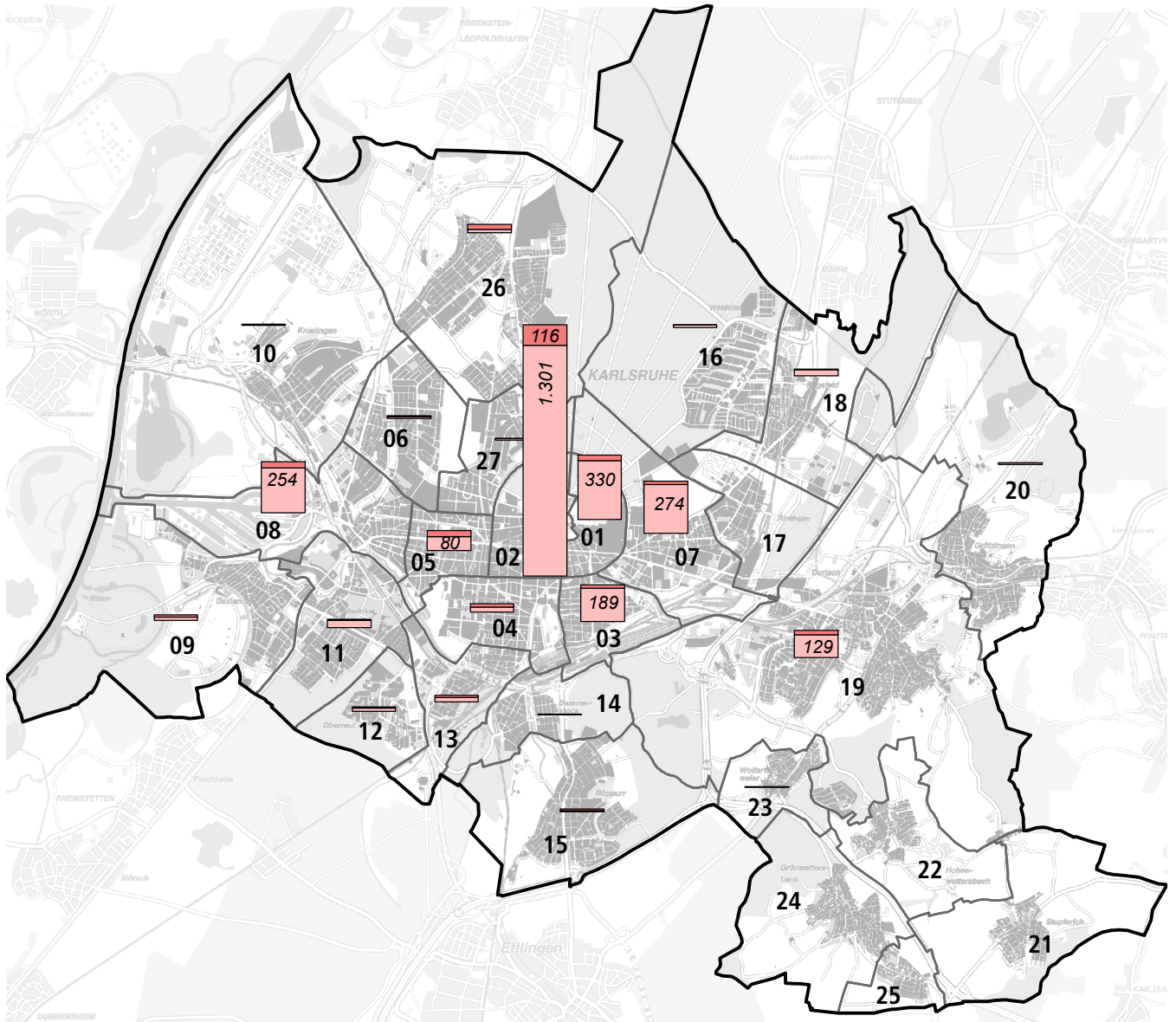


Tatort im jeweiligen Stadtteil.

Quelle: Polizeipräsidium Karlsruhe.

Abbildung 36



LADENDIEBSTÄHLE IN DEN KARLSRUHER STADTTETLEN 2015
 (einfacher Ladendiebstahl sowie besonders schwerer Diebstahl in/aus Verkaufsräumen/Warenhäusern einschließlich besonders schwerer Ladendiebstahl)




Stadtteile

- | | | |
|--------------------|---------------------------|---------------------|
| 01 Innenstadt-Ost | 10 Knielingen | 19 Durlach |
| 02 Innenstadt-West | 11 Grünwinkel | 20 Grötzingen |
| 03 Südstadt | 12 Oberreut | 21 Stupferich |
| 04 Südweststadt | 13 Beiertheim-Bulach | 22 Hohenwettersbach |
| 05 Weststadt | 14 Weiherfeld-Dammerstock | 23 Wolfartsweier |
| 06 Nordweststadt | 15 Rüppurr | 24 Grünwettersbach |
| 07 Oststadt | 16 Waldstadt | 25 Palmbach |
| 08 Mühlburg | 17 Rintheim | 26 Neureut |
| 09 Daxlanden | 18 Hagsfeld | 27 Nordstadt |

Delikte im Stadtteil im Jahr 2015

- | | |
|--|--|
|  Anzahl |  Anzahl |
| einfacher Ladendiebstahl* | BSD in/aus Verkaufsr./Warenh. einschl. Ladendiebstahl BSD* |

Zeichenerklärung

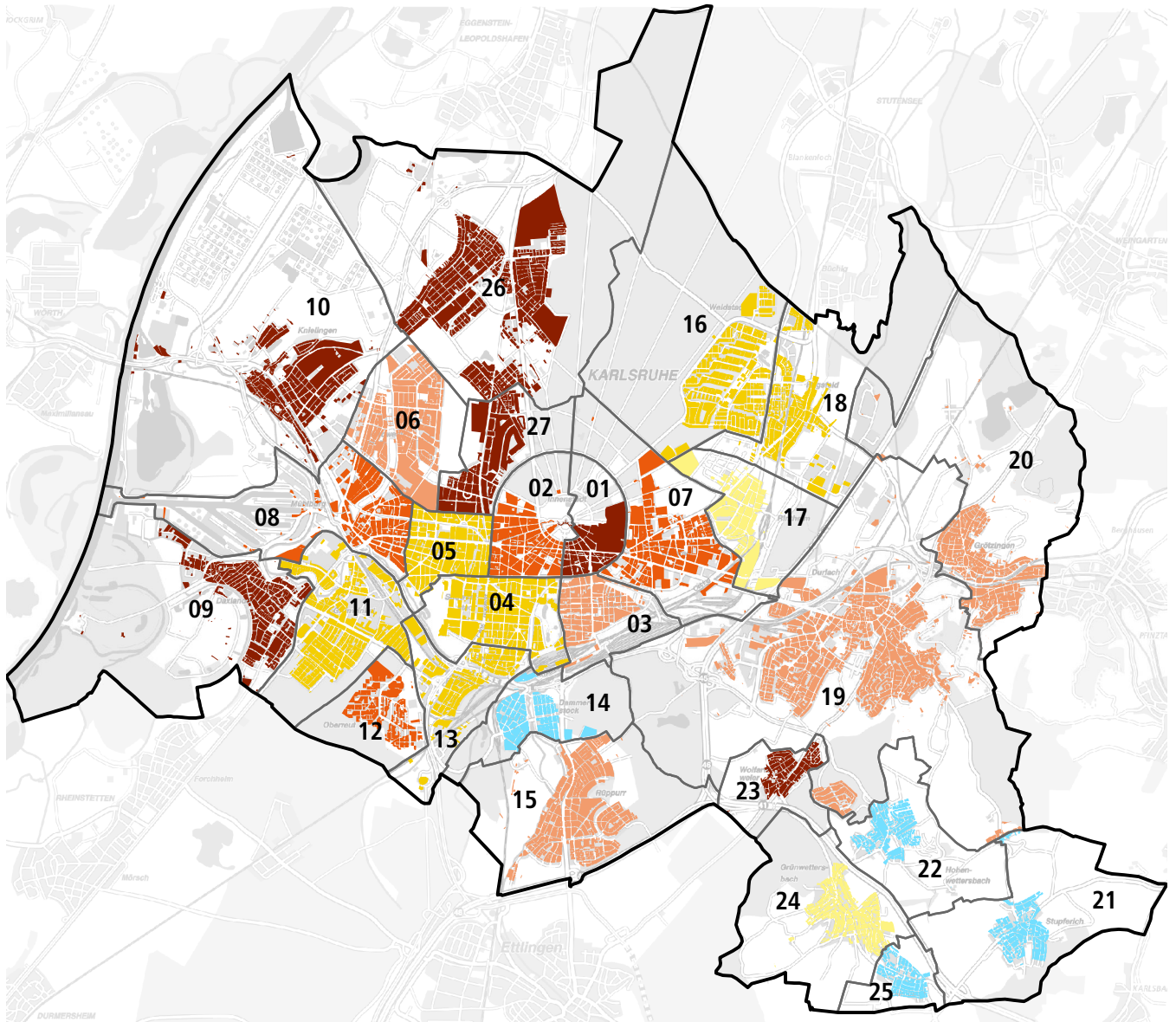
-  Stadtgrenze
-  Stadtteilgrenze

Karlsruhe insgesamt:
 3.334 Ladendiebstähle
 davon: 2.913 einfache
 421 schwere

* Tatorte im jeweiligen Stadtteil. Stadtteile ohne Säulen oder ohne Werte: keine bzw. jeweils unter 45 Delikte im Jahr 2015.

Abbildung 37

ZU-/ABNAHME DER LADENDIEBSTÄHLE IN DEN KARLSRUHER STADTTTEILEN 2011 BIS 2015
 (einfacher Ladendiebstahl sowie besonders schwerer Diebstahl in/aus Verkaufsräumen/Warenhäusern einschließlich besonders schwerer Ladendiebstahl)



Stadtteile

- | | | |
|--------------------|---------------------------|---------------------|
| 01 Innenstadt-Ost | 10 Knielingen | 19 Durlach |
| 02 Innenstadt-West | 11 Grünwinkel | 20 Grötzingen |
| 03 Südstadt | 12 Oberreit | 21 Stupferich |
| 04 Südweststadt | 13 Beiertheim-Bulach | 22 Hohenwettersbach |
| 05 Weststadt | 14 Weiherfeld-Dammerstock | 23 Wolfartsweier |
| 06 Nordweststadt | 15 Rüppurr | 24 Grünwettersbach |
| 07 Oststadt | 16 Waldstadt | 25 Palmbach |
| 08 Mühlburg | 17 Rintheim | 26 Neureut |
| 09 Daxlanden | 18 Hagsfeld | 27 Nordstadt |

Veränderung in %*

- keine Veränderung
- Abnahme bis unter -50 %
- 50 % bis unter 0 %
- Zunahme bis unter +50 %
- +50 % bis unter +100 %
- +100 % und mehr

Karlsruhe insgesamt: +54,6 %

Zeichenerklärung

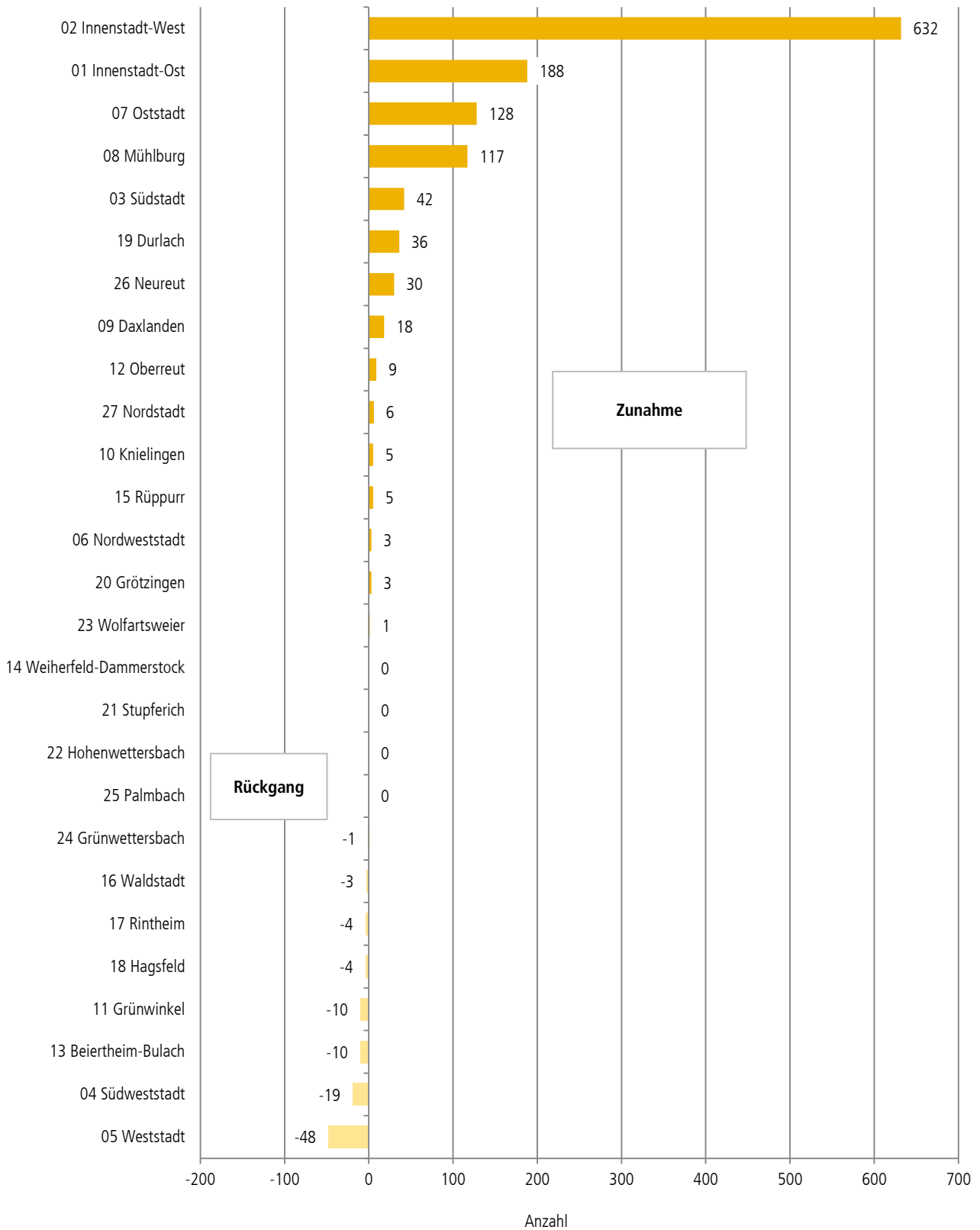
- Stadtgrenze
- Stadtteilgrenze

Stadt Karlsruhe, Amt für Stadtentwicklung - Straftatenatlas 2015.
 Quelle: Polizeipräsidium Karlsruhe.

* Tatorte im jeweiligen Stadtteil.

Abbildung 38

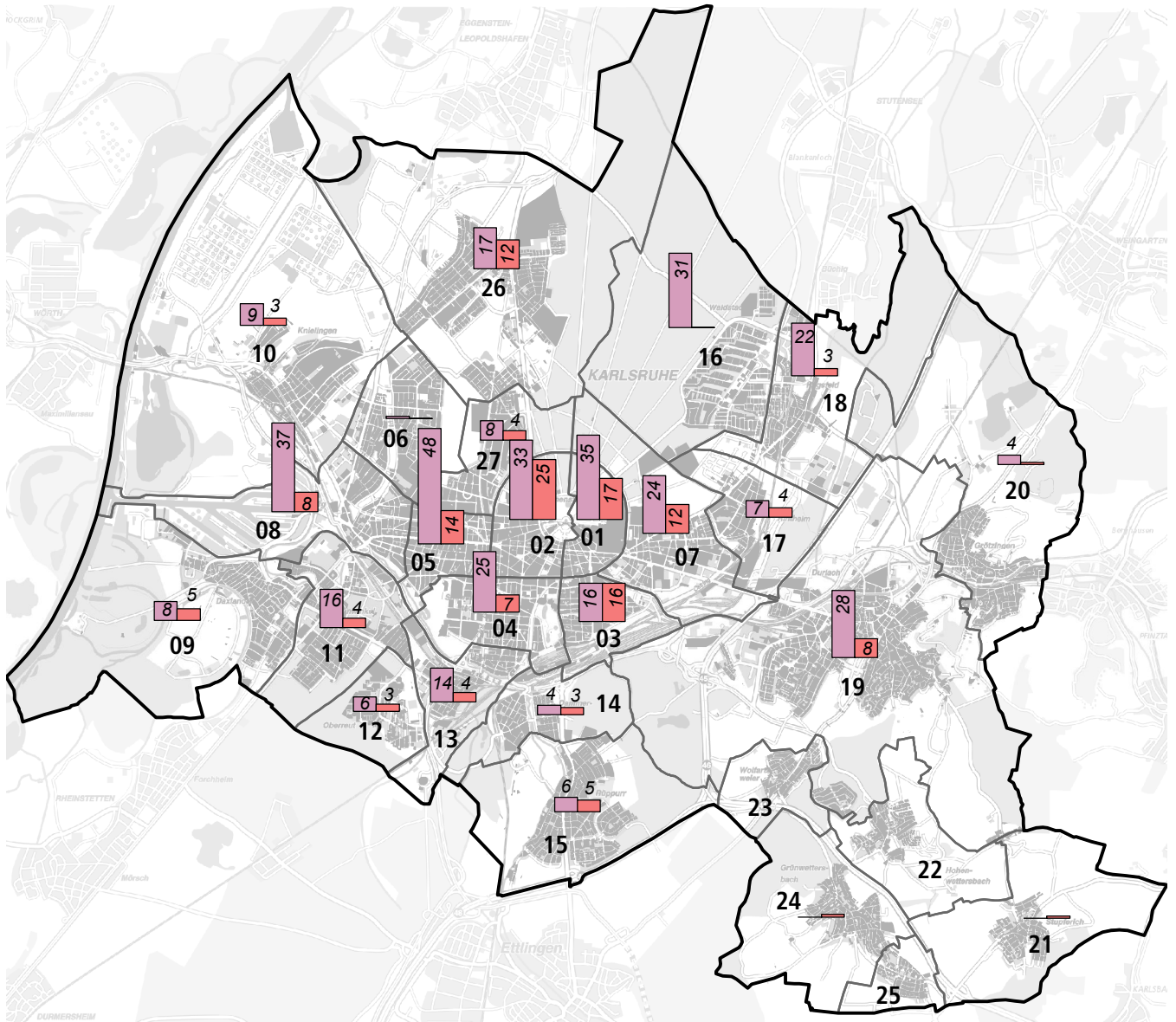
ZU-/ABNAHME VON EINFACHEM LADENDIEBSTAHL SOWIE BESONDERS SCHWEREM DIEBSTAHL IN/AUS VERKAUFSRÄUMEN/WARENHÄUSERN EINSCHLIESSLICH BESONDERS SCHWEREM LADENDIEBSTAHL IN DEN KARLSRUHER STADTTEILEN 2015 GEGENÜBER 2011



Tatort im jeweiligen Stadtteil.

Abbildung 39

BESONDERS SCHWERER DIEBSTAHL AUS DIENST-/BÜRRÄUMEN SOWIE BESONDERS SCHWERER DIEBSTAHL AUS GASTSTÄTTEN, KANTINEN, HOTELS UND PENSIONEN IN DEN KARLSRUHER STADTTEILEN 2015



Stadtteile

- | | | |
|--------------------|---------------------------|---------------------|
| 01 Innenstadt-Ost | 10 Knielingen | 19 Durlach |
| 02 Innenstadt-West | 11 Grünwinkel | 20 Grötzingen |
| 03 Südstadt | 12 Oberreut | 21 Stupferich |
| 04 Südweststadt | 13 Beiernheim-Bulach | 22 Hohenwettersbach |
| 05 Weststadt | 14 Weiherfeld-Dammerstock | 23 Wolfartsweier |
| 06 Nordweststadt | 15 Rüppurr | 24 Grünwettersbach |
| 07 Oststadt | 16 Waldstadt | 25 Palmbach |
| 08 Mühlburg | 17 Rintheim | 26 Neureut |
| 09 Daxlanden | 18 Hagsfeld | 27 Nordstadt |

Delikte im Stadtteil im Jahr 2015



BSD aus Dienst-/Bürräumen*



BSD aus Gaststätten, Hotels etc.*

Zeichenerklärung

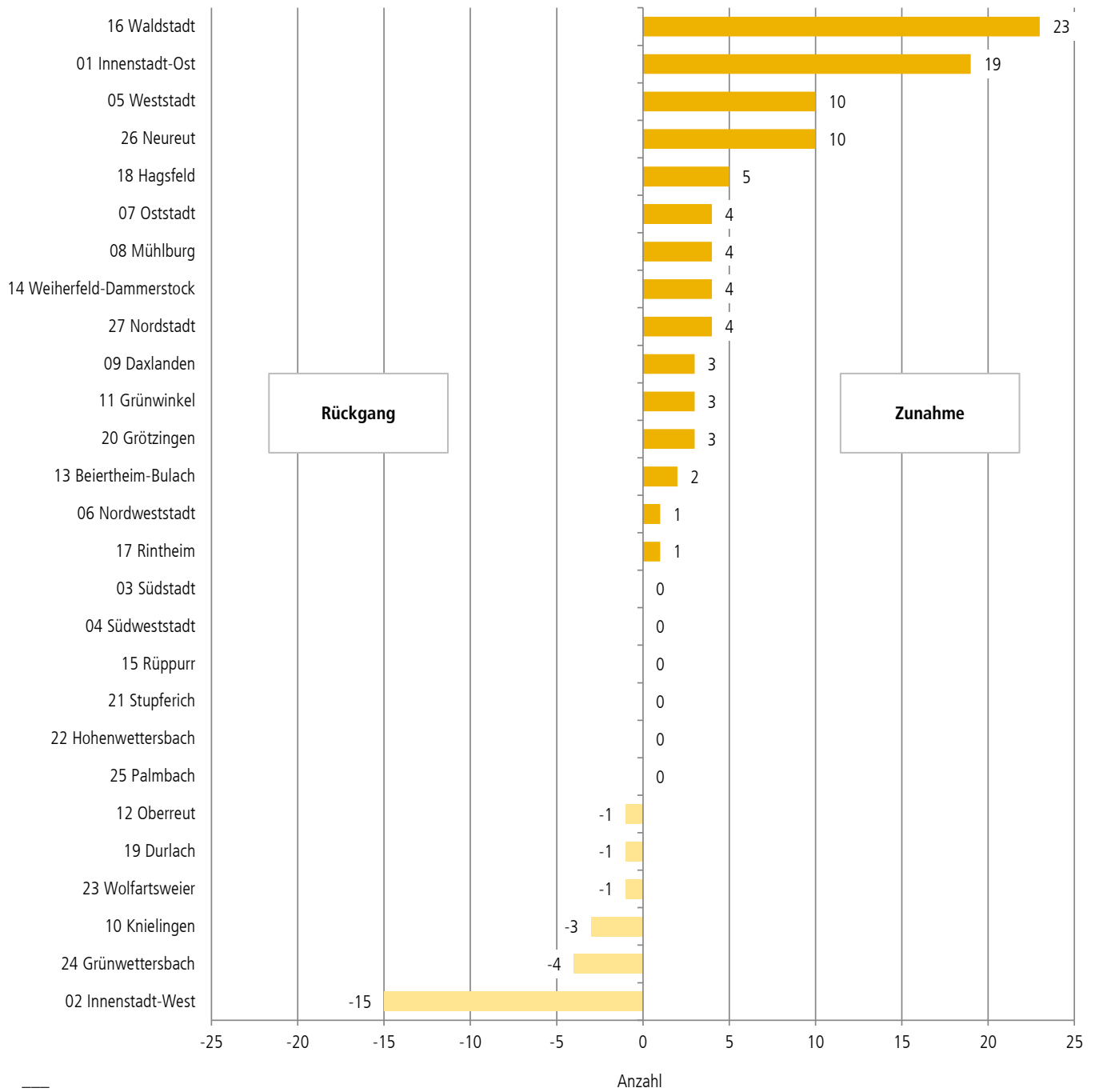
- Stadtgrenze
- Stadtteilgrenze

Karlsruhe insgesamt:
406 BSD aus Dienst-/Bürräumen
160 BSD aus Gaststätten, Kantinen, Hotels und Pensionen

* Tatorte im jeweiligen Stadtteil. Stadtteile ohne Säulen oder ohne Werte: keine oder ein Delikt(e) im Jahr 2015.

Abbildung 40

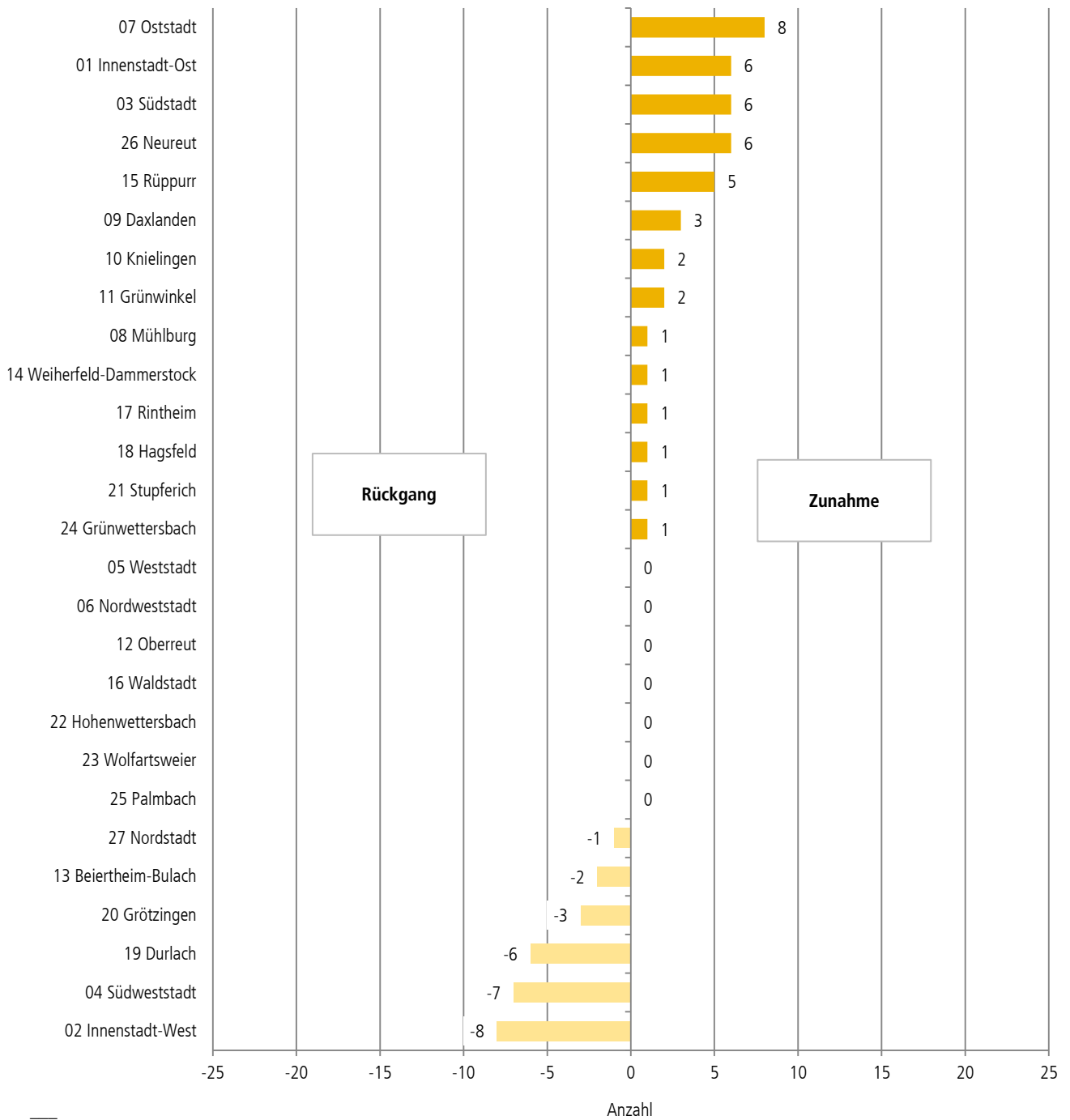
ZU-/ABNAHME VON BESONDERS SCHWEREM DIEBSTAHL IN/AUS DIENST-/BÜRORÄUMEN 2015 GEGENÜBER 2011



Tatort im jeweiligen Stadtteil.
Quelle: Polizeipräsidium Karlsruhe.

Abbildung 41

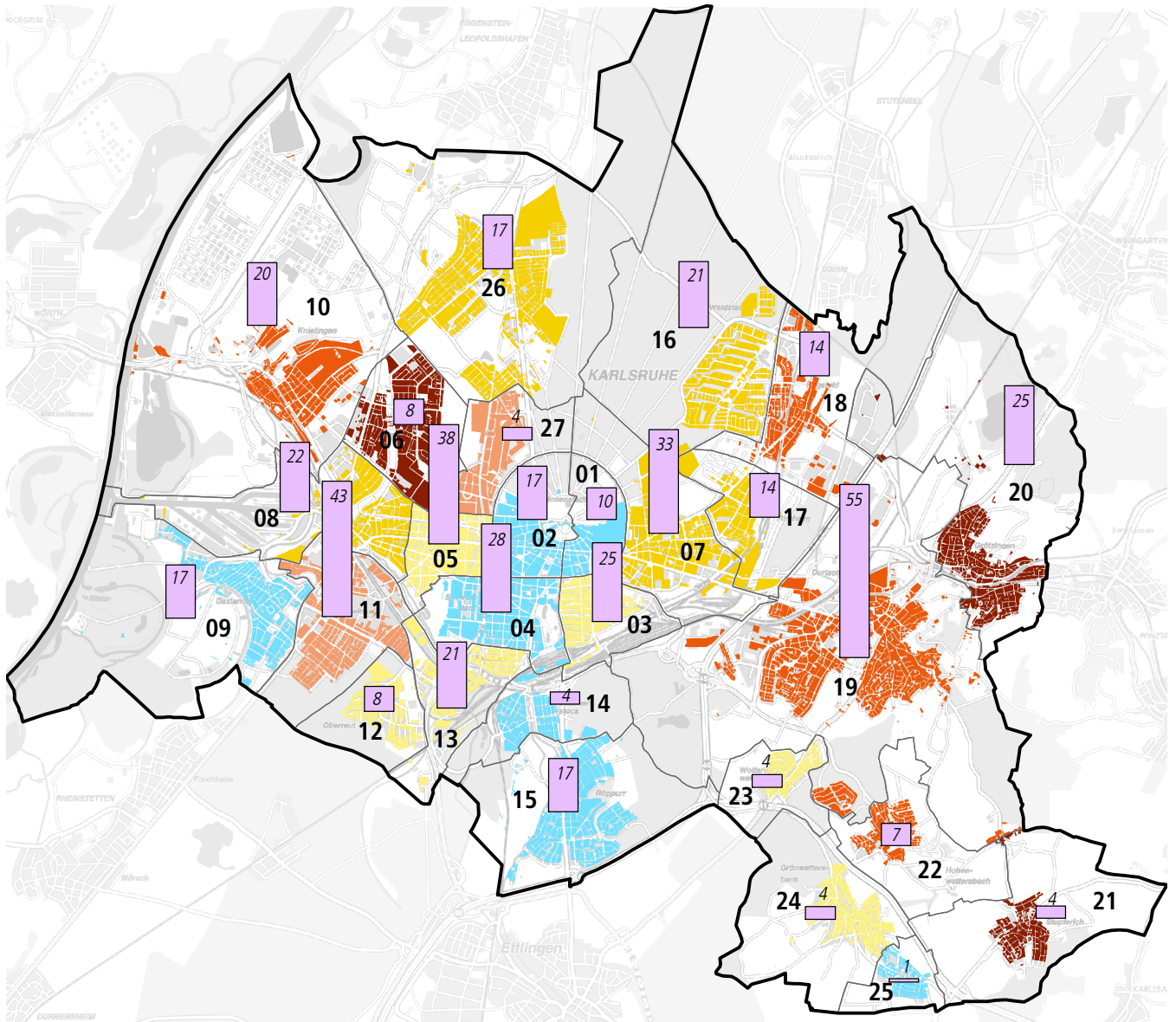
ZU-/ABNAHME VON BESONDERS SCHWEREM DIEBSTAHL IN/AUS GASTSTÄTTEN, KANTINEN, HOTELS UND PENSIONEN 2015 GEGENÜBER 2011



Tatort im jeweiligen Stadtteil.
Quelle: Polizeipräsidium Karlsruhe.

Abbildung 42

**WOHNUNGSEINBRUCHDIEBSTÄHE IN DEN KARLSRUHER STADTEILEN 2015
UND DEREN ENTWICKLUNG SEIT 2011**



Stadtteile

- | | | |
|--------------------|--------------------------|---------------------|
| 01 Innenstadt-Ost | 10 Knielingen | 19 Durlach |
| 02 Innenstadt-West | 11 Grünwinkel | 20 Grötzingen |
| 03 Südstadt | 12 Oberreut | 21 Stupferich |
| 04 Südweststadt | 13 Beiertheim-Bulach | 22 Hohenwettersbach |
| 05 Weststadt | 14 Weierfeld-Dammerstock | 23 Wolfartsweier |
| 06 Nordweststadt | 15 Rüppurr | 24 Grünwettersbach |
| 07 Oststadt | 16 Waldstadt | 25 Palmbach |
| 08 Mühlburg | 17 Rintheim | 26 Neureut |
| 09 Daxlanden | 18 Hagsfeld | 27 Nordstadt |

Veränderung 2011 - 2015 in %*

- Abnahme
 - Zunahme bis unter +50 %
 - +50 % bis unter +100 %
 - +100 % bis unter +150 %
 - +150 % bis unter +300 %
 - +300 % und mehr
- Karlsruhe insgesamt: +33,2 %

Zeichenerklärung

- Stadtgrenze
- Stadtteilgrenze

Delikte im Stadtteil im Jahr 2015

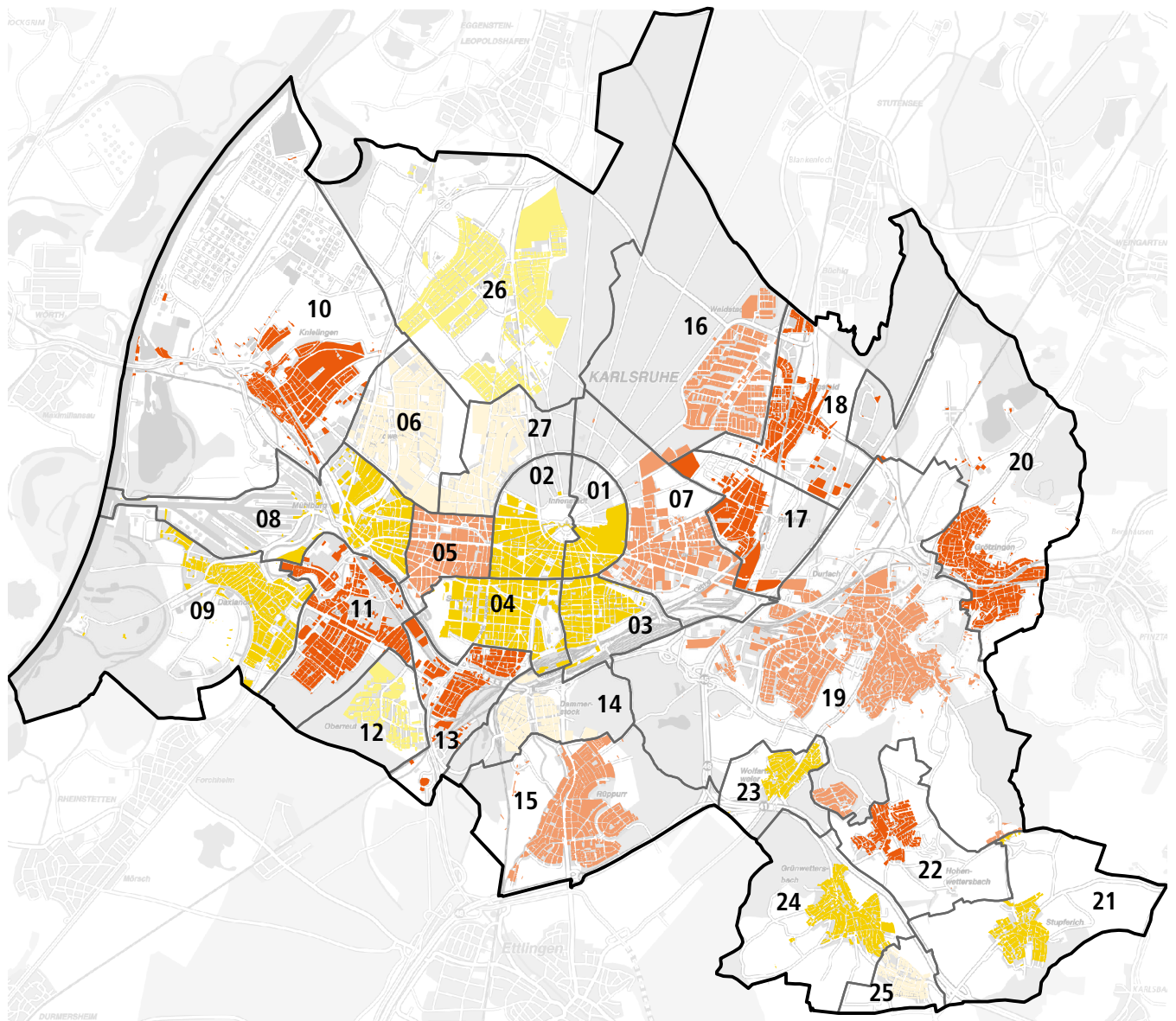


Stadt Karlsruhe, Amt für Stadtentwicklung - Straftatenatlas 2015.
Quelle: Polizeipräsidium Karlsruhe.

* Tatorte im jeweiligen Stadtteil.

Abbildung 43

WOHNUNGSEINBRUCHDIEBSTÄHLE JE 1.000 WOHNUNGEN IN DEN KARLSRUHER STADTTTEILEN 2015



Stadtteile

01 Innenstadt-Ost	10 Knielingen	19 Durlach
02 Innenstadt-West	11 Grünwinkel	20 Grötzingen
03 Südstadt	12 Oberreut	21 Stupferich
04 Südweststadt	13 Beiertheim-Bulach	22 Hohenwettersbach
05 Weststadt	14 Weiherfeld-Dammerstock	23 Wolfartsweier
06 Nordweststadt	15 Rüppurr	24 Grünwettersbach
07 Oststadt	16 Waldstadt	25 Palmbach
08 Mühlburg	17 Rintheim	26 Neureut
09 Daxlanden	18 Hagsfeld	27 Nordstadt

Whg.einbruchdiebstähle je 1.000 Whg.*

 unter 1,5
 1,5 bis unter 2
 2 bis unter 3
 3 bis unter 4
 4 und mehr

Zeichenerklärung

 Stadtgrenze
 Stadtteilgrenze

Karlsruhe insgesamt: 3,1

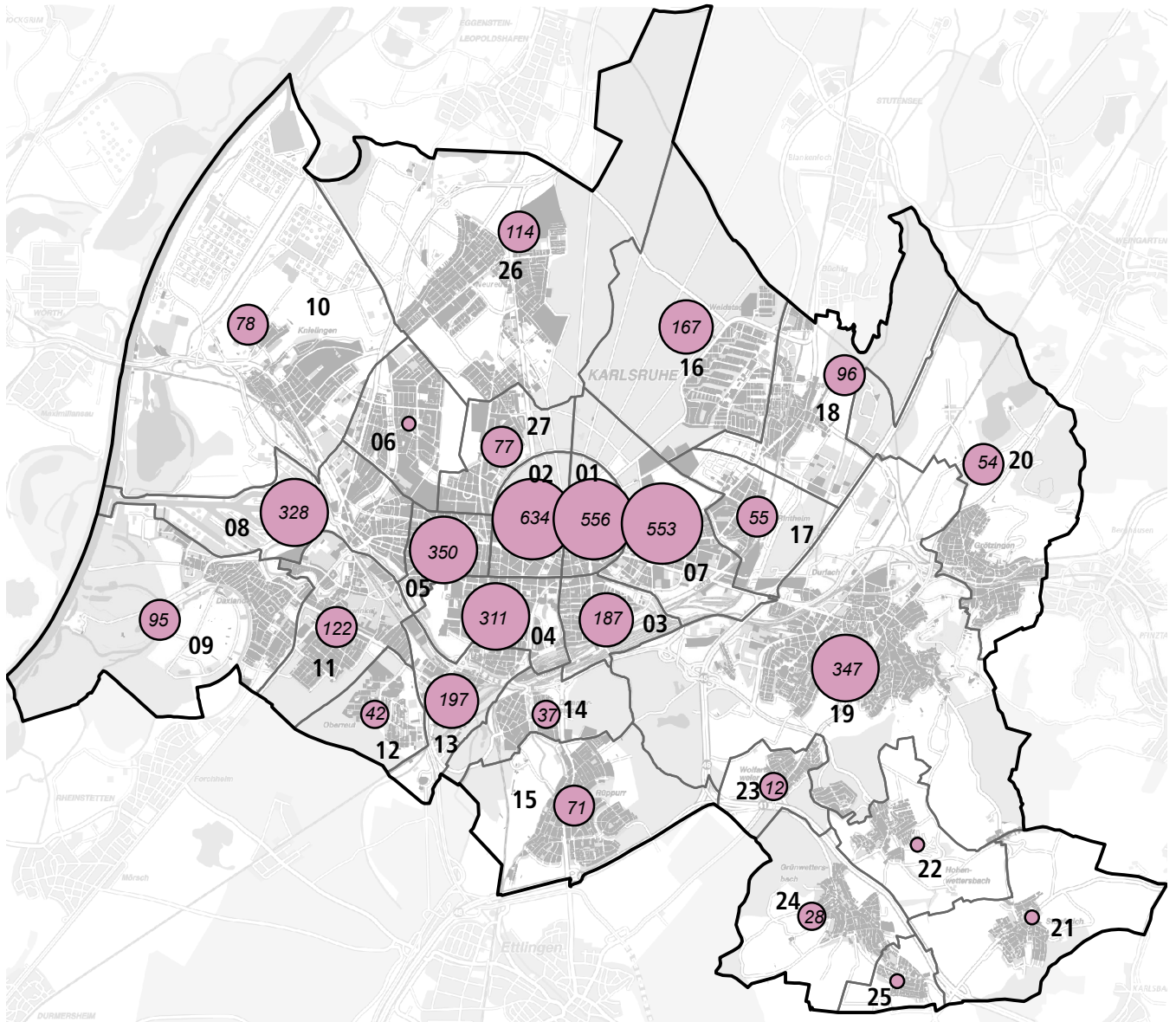
Stadt Karlsruhe, Amt für Stadtentwicklung - Straftatenatlas 2015.

Quellen: Polizeipräsidium Karlsruhe; Stadt Karlsruhe, Amt für Stadtentwicklung.

* Tatorte im jeweiligen Stadtteil.

Abbildung 44

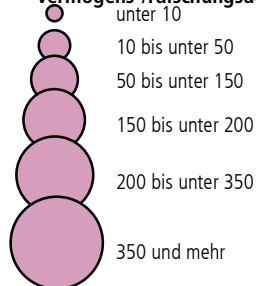
VERMÖGENS- UND FÄLSCHUNGSDELIKTE IN DEN KARLSRUHER STADTTTEILEN 2015



Stadtteile

- | | | |
|--------------------|---------------------------|---------------------|
| 01 Innenstadt-Ost | 10 Knielingen | 19 Durlach |
| 02 Innenstadt-West | 11 Grünwinkel | 20 Grötzingen |
| 03 Südstadt | 12 Oberreut | 21 Stupferich |
| 04 Südweststadt | 13 Beiertheim-Bulach | 22 Hohenwettersbach |
| 05 Weststadt | 14 Weiherfeld-Dammerstock | 23 Wolfartsweier |
| 06 Nordweststadt | 15 Rüppurr | 24 Grünwettersbach |
| 07 Oststadt | 16 Waldstadt | 25 Palmbach |
| 08 Mühlburg | 17 Rintheim | 26 Neureut |
| 09 Daxlanden | 18 Hagsfeld | 27 Nordstadt |

Vermögens-/Fälschungsdelikte*



Zeichenerklärung

- Stadtgrenze
- Stadtteilgrenze

Karlsruhe insgesamt: 7.457 Straftaten

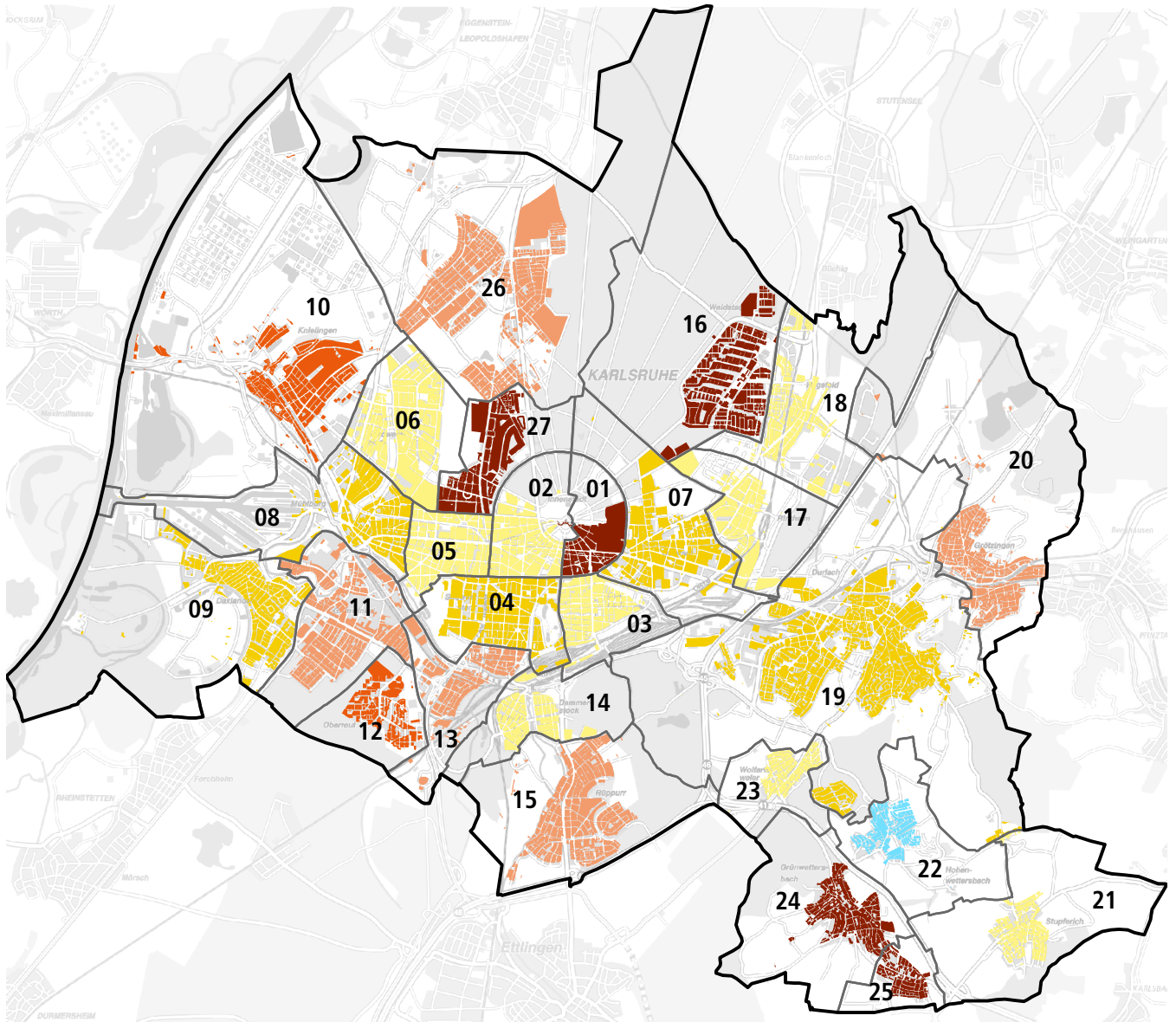
Kursive Ziffern in den Kreisen:
Anzahl der Delikte im Jahr 2015.
Stadtteile ohne Wertangabe: unter
10 Delikte im Jahr 2015.

* Tatorte im jeweiligen Stadtteil.

Stadt Karlsruhe, Amt für Stadtentwicklung - Straftatenatlas 2015.
Quelle: Polizeipräsidium Karlsruhe.

Abbildung 45

**ZU-/ABNAHME DER VERMÖGENS- UND FÄLSCHUNGSDELIKTE
IN DEN KARLSRUHER STADTTTEILEN 2011 BIS 2015**



Stadtteile

- | | | |
|--------------------|---------------------------|---------------------|
| 01 Innenstadt-Ost | 10 Knielingen | 19 Durlach |
| 02 Innenstadt-West | 11 Grünwinkel | 20 Grötzingen |
| 03 Südstadt | 12 Oberreut | 21 Stupferich |
| 04 Südweststadt | 13 Beiertheim-Bulach | 22 Hohenwettersbach |
| 05 Weststadt | 14 Weiherfeld-Dammerstock | 23 Wolfartsweier |
| 06 Nordweststadt | 15 Rüppurr | 24 Grünwettersbach |
| 07 Oststadt | 16 Waldstadt | 25 Palmbach |
| 08 Mühlburg | 17 Rintheim | 26 Neureut |
| 09 Daxlanden | 18 Hagsfeld | 27 Nordstadt |

Veränderung in %*

- keine Veränderung
 - Abnahme
 - Zunahme bis unter +20 %
 - +20 % bis unter +40 %
 - +40 % bis unter +60 %
 - +60 % und mehr
- Karlsruhe insgesamt: +4,1 %

Zeichenerklärung

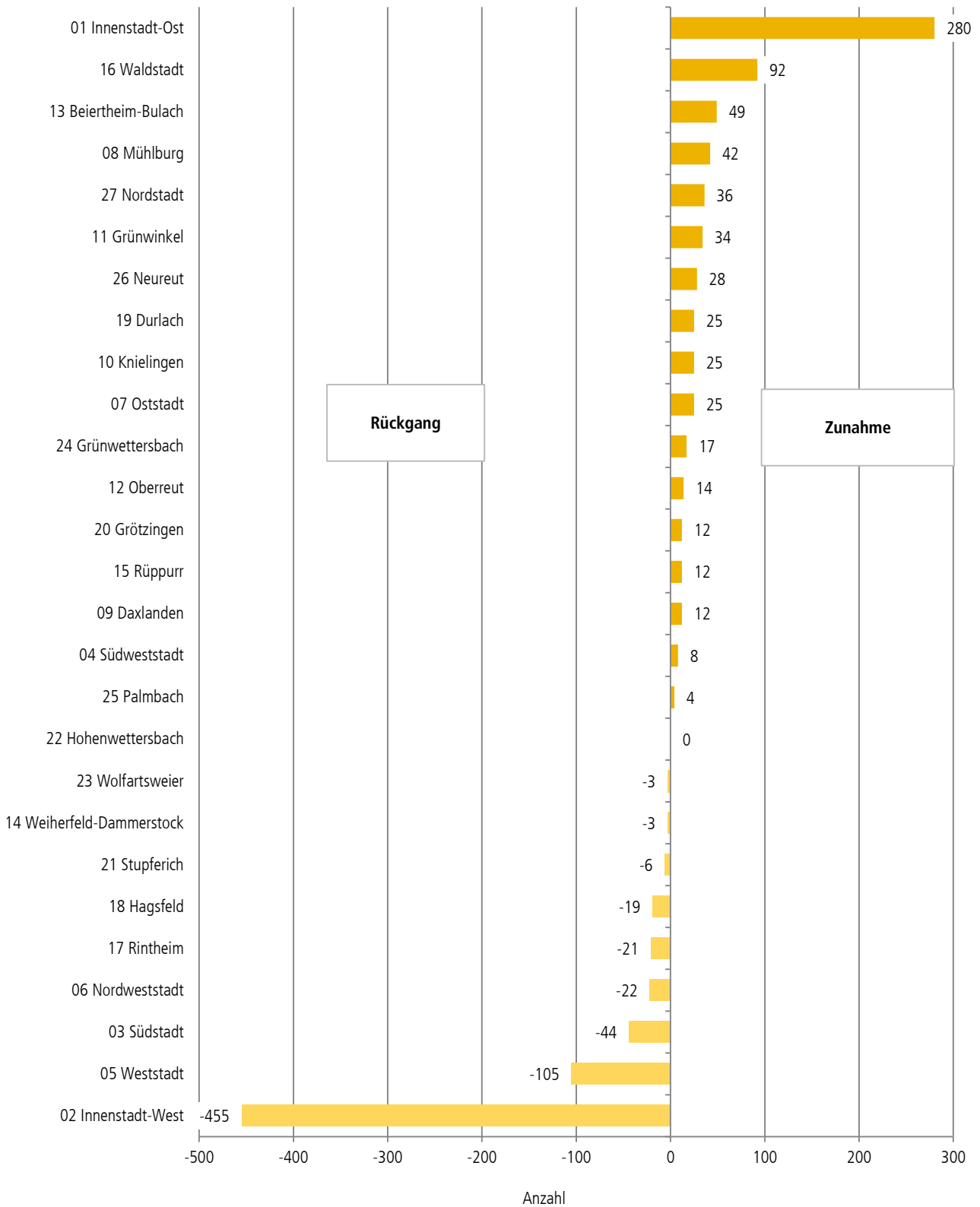
- Stadtgrenze
- Stadtteilgrenze

Stadt Karlsruhe, Amt für Stadtentwicklung - Straftatenatlas 2015.
Quelle: Polizeipräsidium Karlsruhe.

* Tatorte im jeweiligen Stadtteil.

Abbildung 46

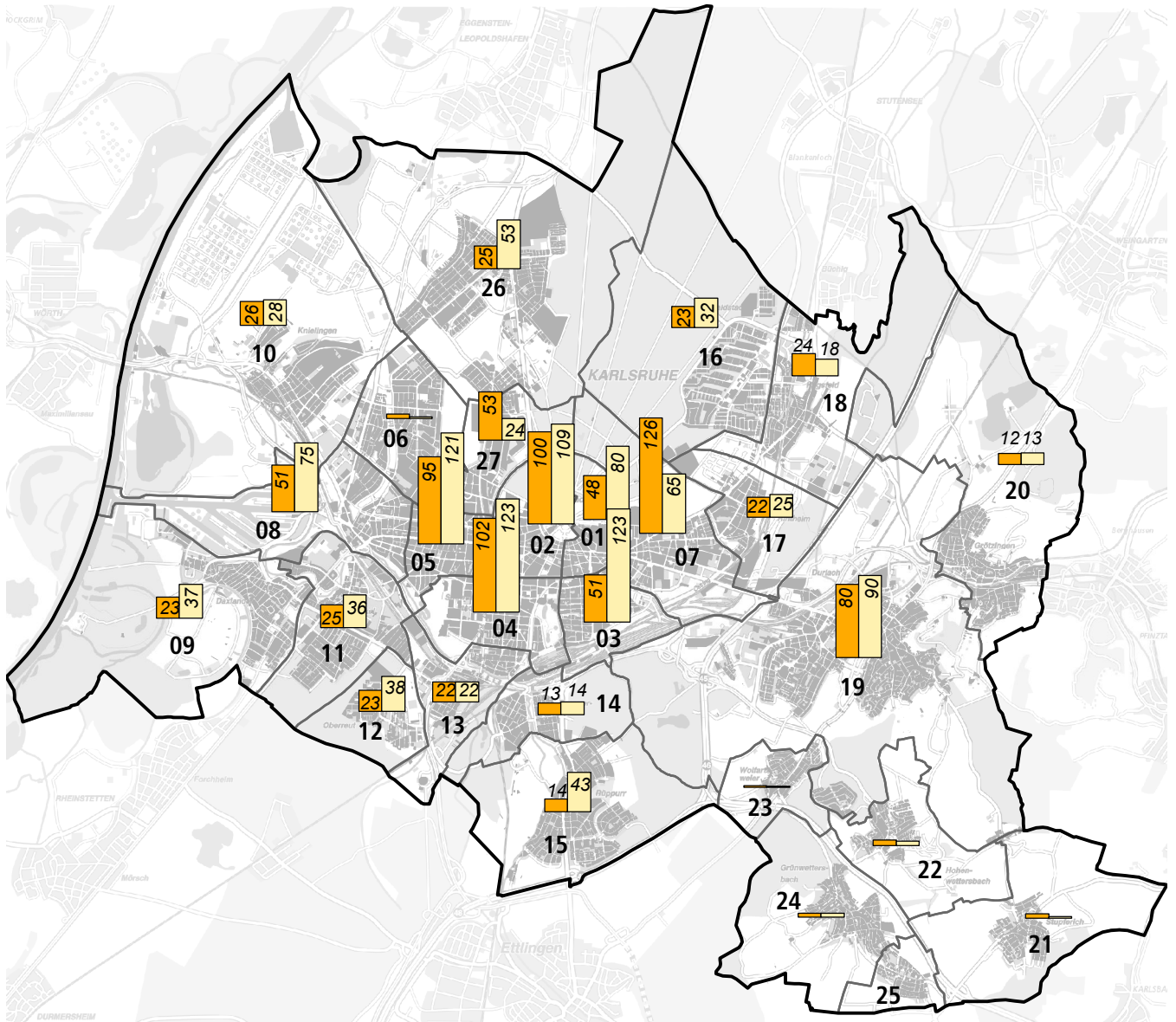
ZU-/ABNAHME VON VERMÖGENS- UND FÄLSCHUNGSDELIKTEN IN DEN KARLSRUHER STADTTILEN 2015 GEGENÜBER 2011



Tatort im jeweiligen Stadtteil.
Quelle: Polizeipräsidium Karlsruhe.

Abbildung 47

SACHBESCHÄDIGUNG AN KRAFTFAHRZEUGEN UND SACHBESCHÄDIGUNG OHNE KFZ-BEZUG IN DEN KARLSRUHER STADTTTEILEN 2015



Stadtteile

- | | | |
|--------------------|---------------------------|---------------------|
| 01 Innenstadt-Ost | 10 Knielingen | 19 Durlach |
| 02 Innenstadt-West | 11 Grünwinkel | 20 Grötzingen |
| 03 Südstadt | 12 Oberreut | 21 Stupferich |
| 04 Südweststadt | 13 Beiertheim-Bulach | 22 Hohenwettersbach |
| 05 Weststadt | 14 Weiherfeld-Dammerstock | 23 Wolfartsweier |
| 06 Nordweststadt | 15 Rüppurr | 24 Grünwettersbach |
| 07 Oststadt | 16 Waldstadt | 25 Palmbach |
| 08 Mühlburg | 17 Rintheim | 26 Neureut |
| 09 Daxlanden | 18 Hagsfeld | 27 Nordstadt |

Delikte im Stadtteil im Jahr 2015

- | | |
|---------------------------------|---|
| | |
| Sachbeschädigung an Kfz* | Sachbeschädigung ohne Kfz-Bezug* |

Zeichenerklärung

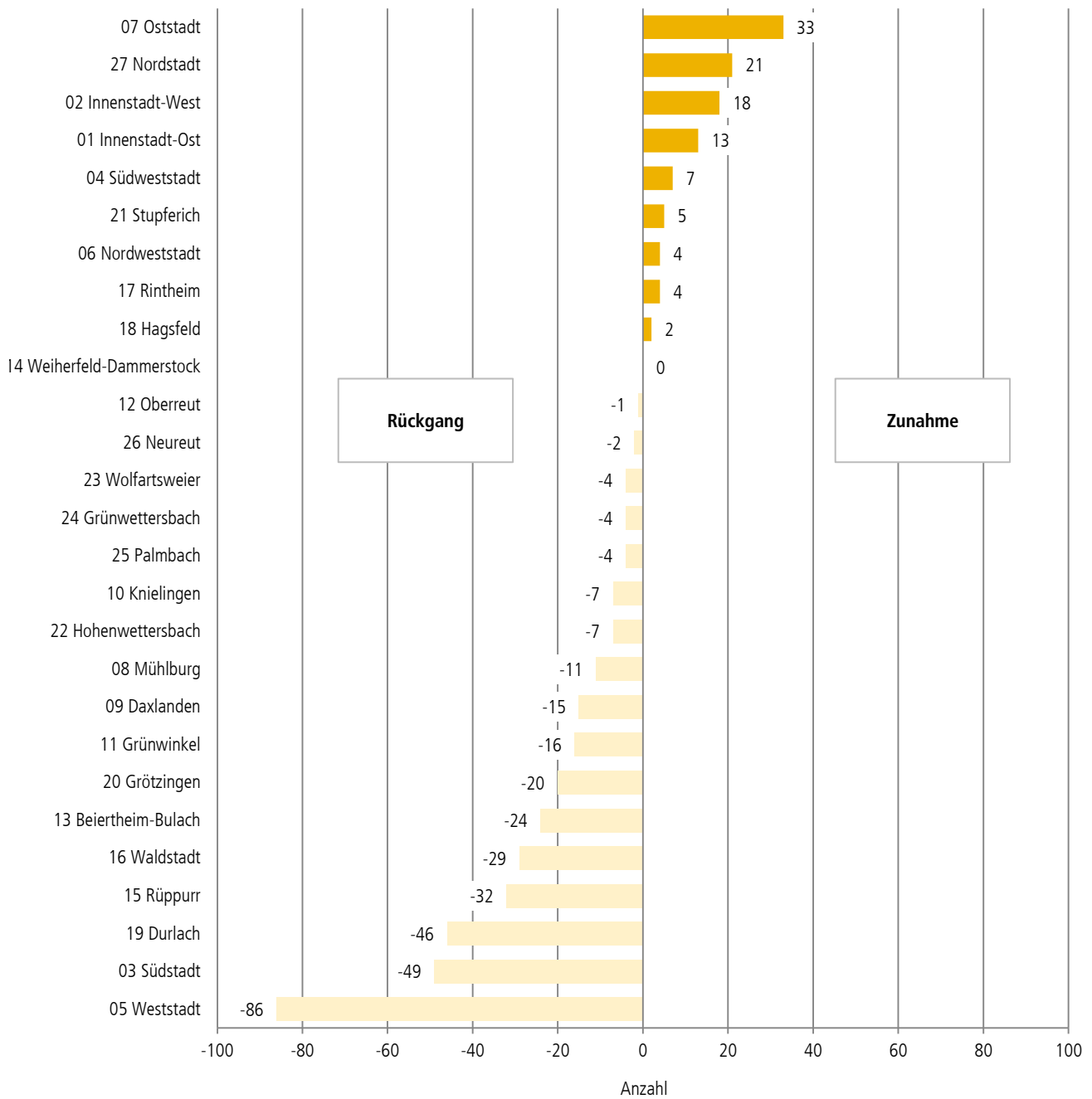
- Stadtgrenze
- Stadtteilgrenze

Karlsruhe insgesamt:
2.290 Sachbeschädigungen
davon: 1.010 an Kfz
1.280 ohne Kfz-Bezug

* Tatorte im jeweiligen Stadtteil. Stadtteile ohne Säulen oder ohne Werte: keine bzw. unter 10 Delikte im Jahr 2015.

Abbildung 48

ZU-/ABNAHME DER ERFASSTEN SACHBESCHÄDIGUNGEN AN KRAFTFAHRZEUGEN IN DEN KARLSRUHER STADTTEILEN 2015 GEGENÜBER 2011

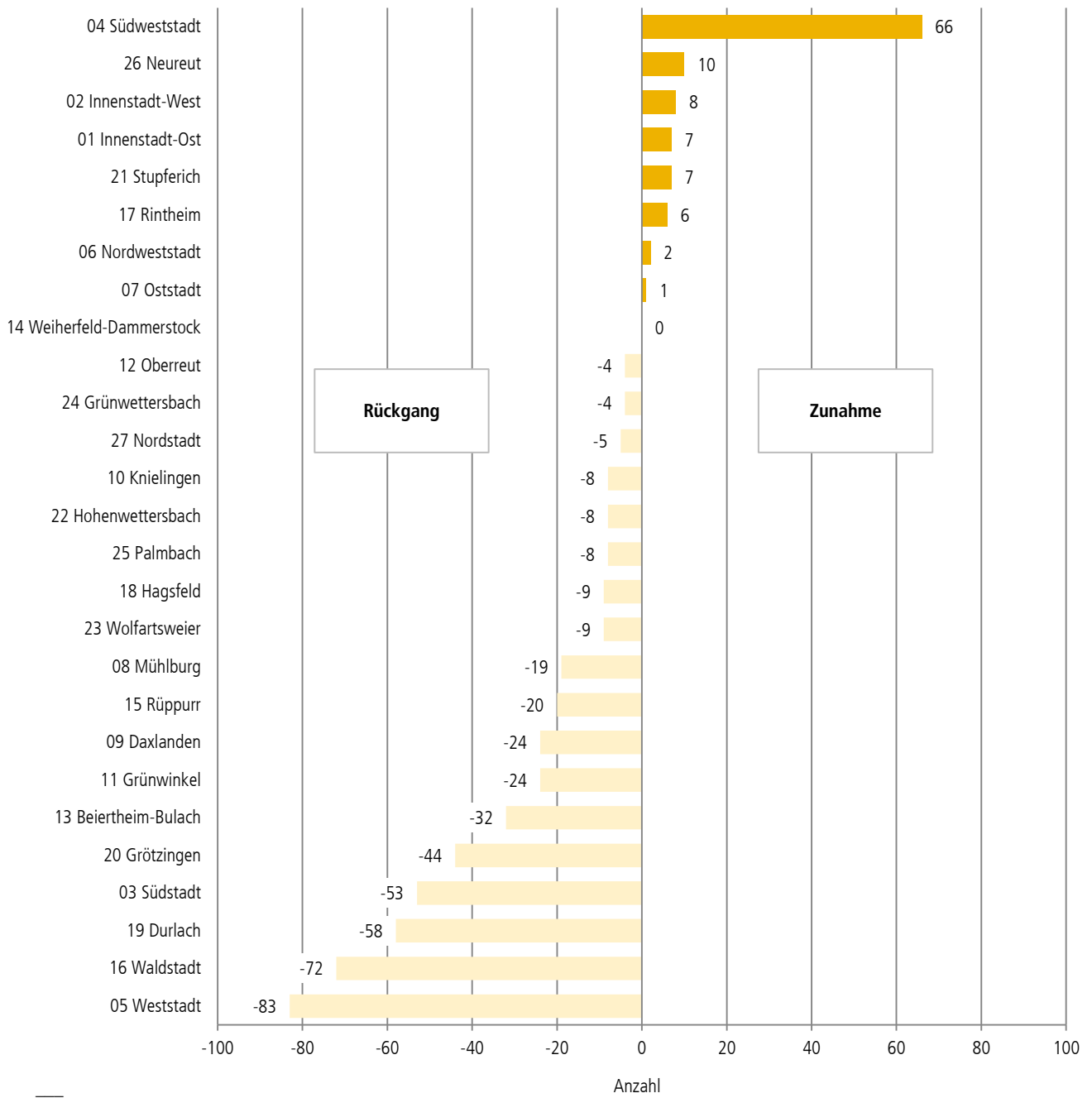


Tatort im jeweiligen Stadtteil.

Quelle: Polizeipräsidium Karlsruhe.

Abbildung 49

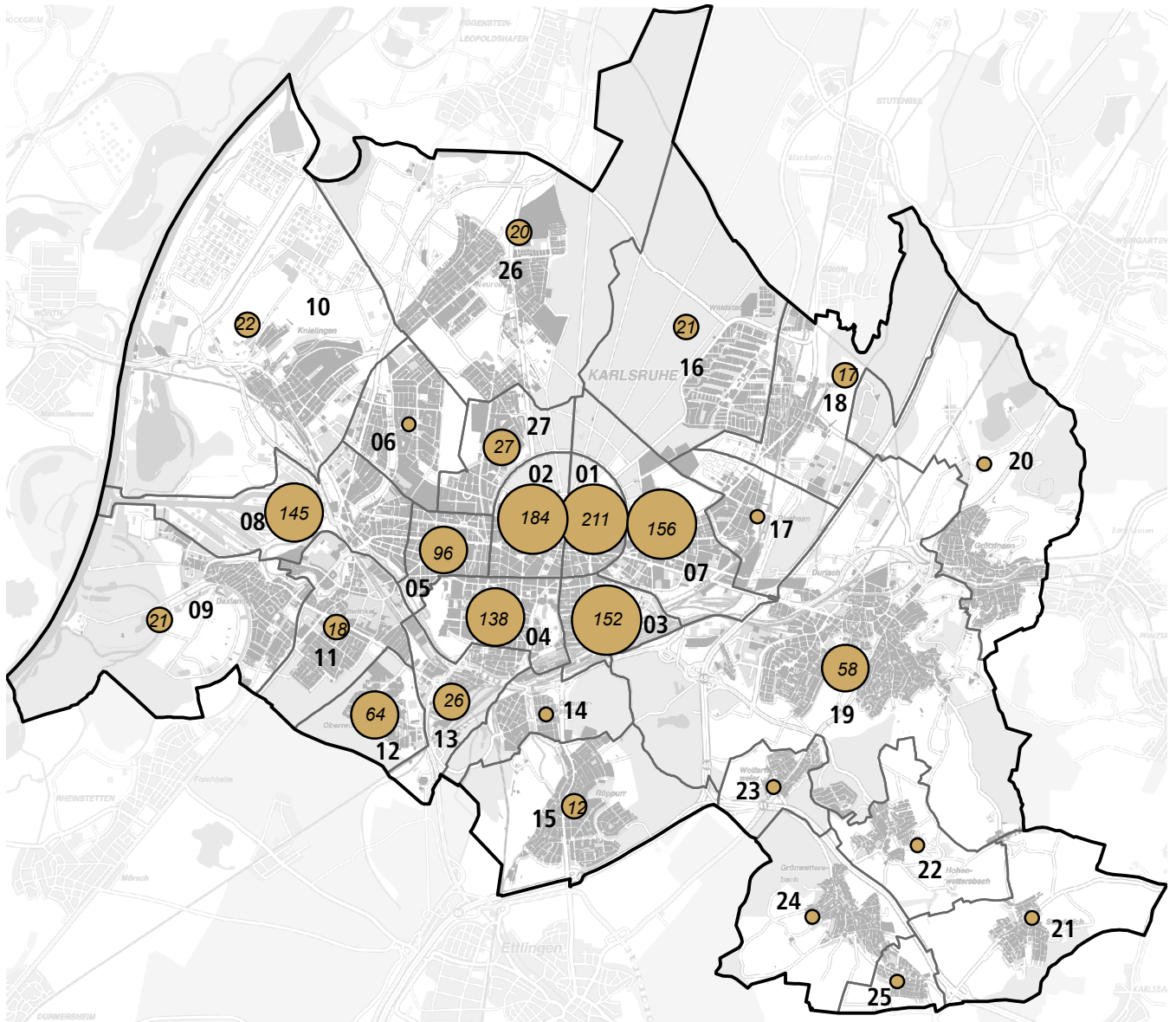
ZU-/ABNAHME DER ERFASSTEN SACHBESCHÄDIGUNGEN OHNE KFZ-BEZUG IN DEN KARLSRUHER STADTTEILEN 2015 GEGENÜBER 2011



Tatort im jeweiligen Stadtteil.
Quelle: Polizeipräsidium Karlsruhe.

Abbildung 50

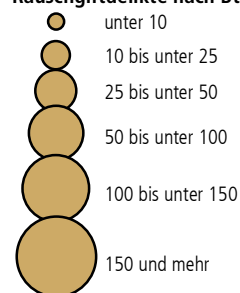
RAUSCHGIFTDELIKTE NACH DEM BETÄUBUNGSMITTELGESETZ (BtMG) IN DEN KARLSRUHER STADTTTEILEN 2015



Stadtteile

01 Innenstadt-Ost	10 Knielingen	19 Durlach
02 Innenstadt-West	11 Grünwinkel	20 Grötzingen
03 Südstadt	12 Oberreut	21 Stupferich
04 Südweststadt	13 Beiertheim-Bulach	22 Hohenwettersbach
05 Weststadt	14 Weiherfeld-Dammerstock	23 Wolfartsweier
06 Nordweststadt	15 Rüppurr	24 Grünwettersbach
07 Oststadt	16 Waldstadt	25 Palmbach
08 Mühlburg	17 Rintheim	26 Neureut
09 Daxlanden	18 Hagsfeld	27 Nordstadt

Rauschgiftdelikte nach BtMG*



Zeichenerklärung

- Stadtgrenze
- Stadtteilgrenze

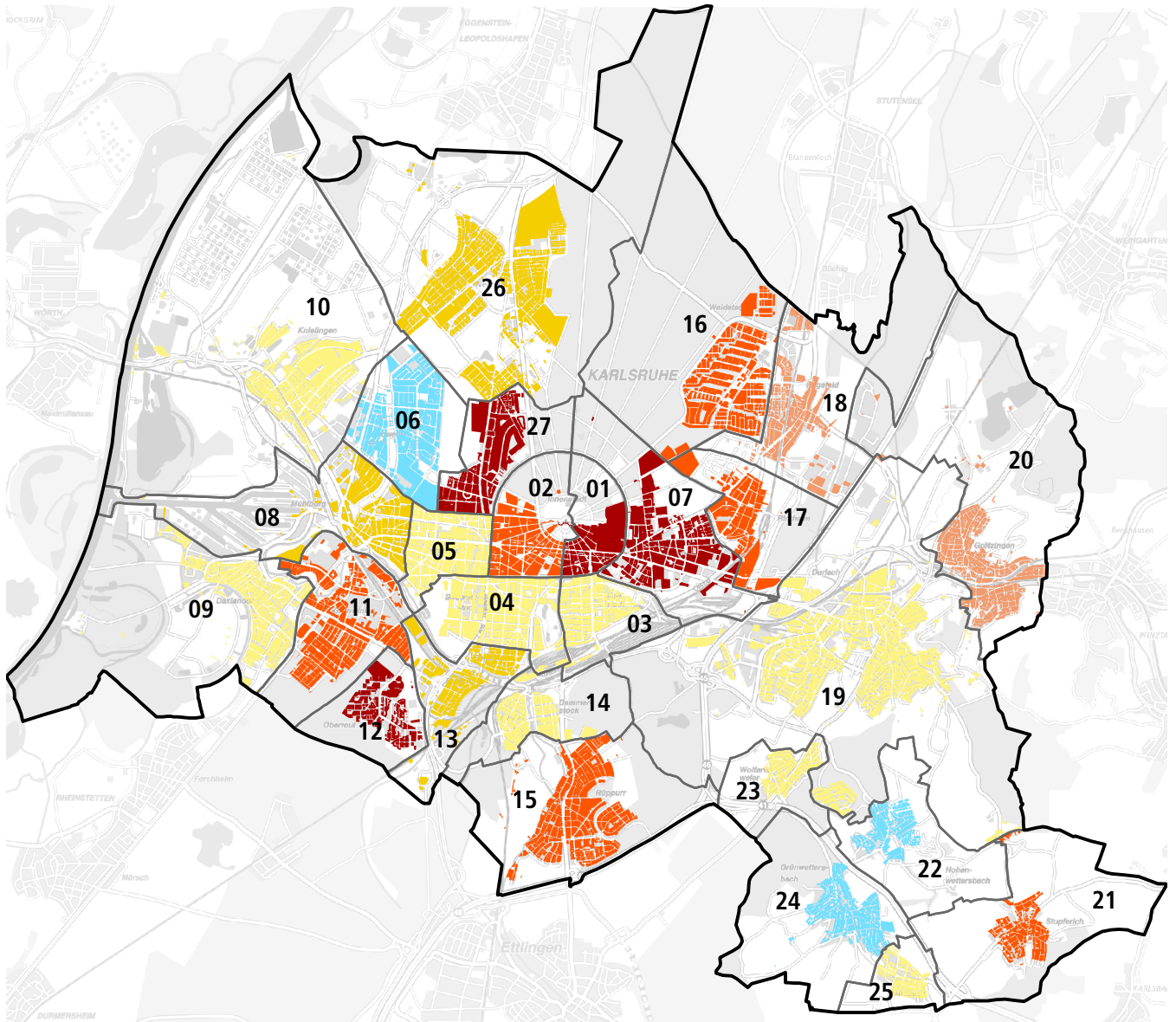
Karlsruhe insgesamt: 1.487 Straftaten

Kursive Ziffern in den Kreisen:
Anzahl der Straftaten im Stadtteil
im Jahr 2015.

* Tatorte im jeweiligen Stadtteil.

Abbildung 51

**ZU-/ABNAHME DER RAUSCHGIFTDELIKTE NACH DEM BETÄUBUNGSMITTELGESETZ (BtMG)
IN DEN KARLSRUHER STADTTTEILEN 2011 BIS 2015**



Stadtteile

- | | | |
|--------------------|---------------------------|---------------------|
| 01 Innenstadt-Ost | 10 Knielingen | 19 Durlach |
| 02 Innenstadt-West | 11 Grünwinkel | 20 Grötzingen |
| 03 Südstadt | 12 Oberreut | 21 Stupferich |
| 04 Südweststadt | 13 Beiertheim-Bulach | 22 Hohenwettersbach |
| 05 Weststadt | 14 Weiherfeld-Dammerstock | 23 Wolfartsweier |
| 06 Nordweststadt | 15 Rüppurr | 24 Grünwettersbach |
| 07 Oststadt | 16 Waldstadt | 25 Palmbach |
| 08 Mühlburg | 17 Rintheim | 26 Neureut |
| 09 Daxlanden | 18 Hagsfeld | 27 Nordstadt |

Veränderung in %*

- keine Veränderung
 - Abnahme
 - Zunahme bis unter +20 %
 - +20 % bis unter +50 %
 - +50 % bis unter +150 %
 - +150 % und mehr
- Karlsruhe insgesamt: +13,4 %**

Zeichenerklärung

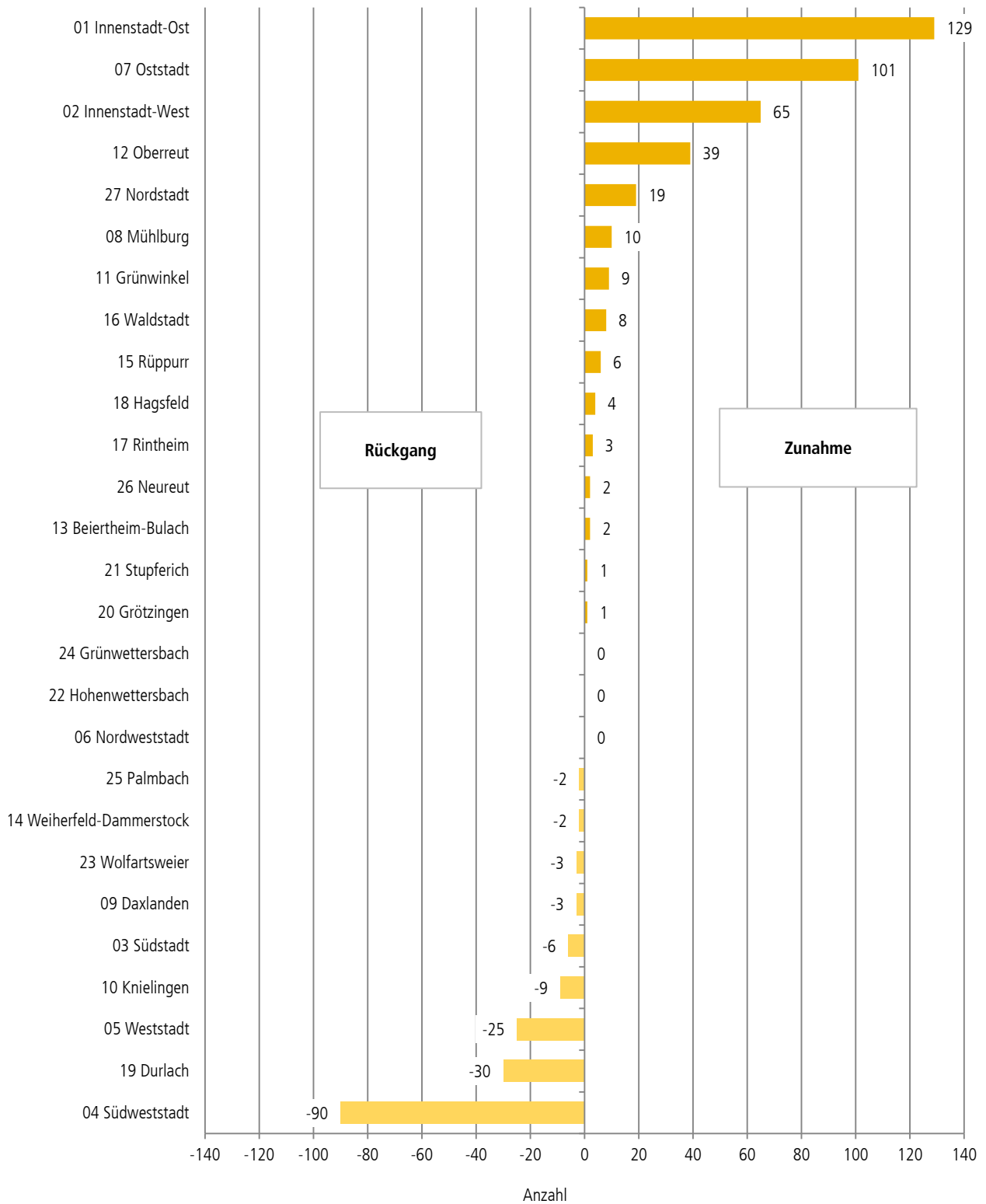
- Stadtgrenze
- Stadtteilgrenze

Stadt Karlsruhe, Amt für Stadtentwicklung - Straftatenatlas 2015.
Quelle: Polizeipräsidium Karlsruhe.

* Tatorte im jeweiligen Stadtteil.

Abbildung 52

ZU-/ABNAHME DER ERFASSTEN RAUSCHGIFTDELIKTE NACH DEM BETÄUBUNGSMITTELGESETZ (BtMG) IN DEN KARLSRUHER STADTTEILEN 2015 GEGENÜBER 2011



Tatort im jeweiligen Stadtteil.

Quelle: Polizeipräsidium Karlsruhe.