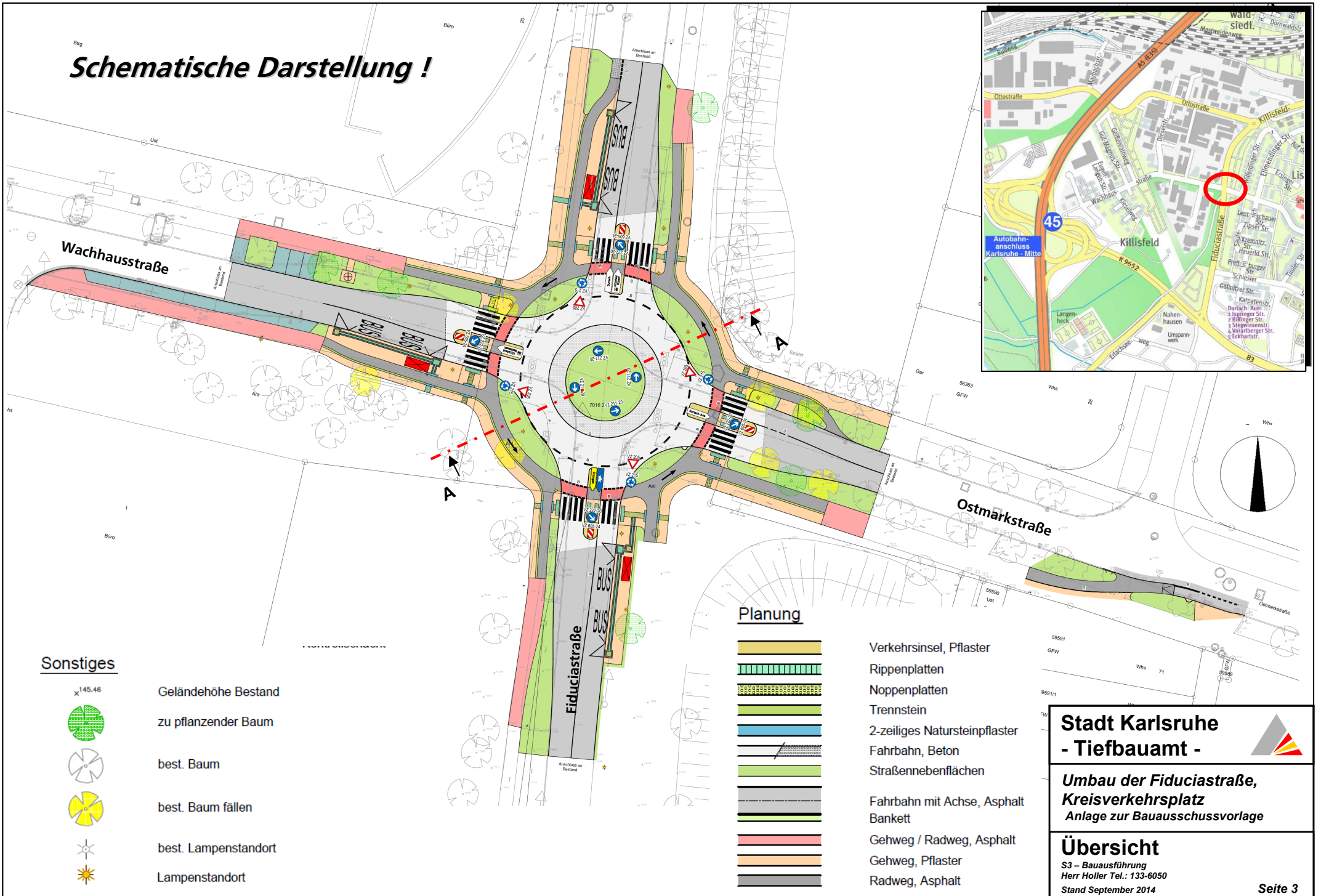














Schematische Darstellung !



Sonstiges

-  x145.46 Geländehöhe Bestand
-  zu pflanzender Baum
-  best. Baum
-  best. Baum fällen
-  best. Lampenstandort
-  Lampenstandort

Planung

-  Verkehrsinsel, Pflaster
-  Rippenplatten
-  Noppenplatten
-  Trennstein
-  2-zeiliges Natursteinpflaster
-  Fahrbahn, Beton
-  Straßennebenflächen
-  Fahrbahn mit Achse, Asphalt
-  Bankett
-  Gehweg / Radweg, Asphalt
-  Gehweg, Pflaster
-  Radweg, Asphalt

Stadt Karlsruhe
- Tiefbauamt -



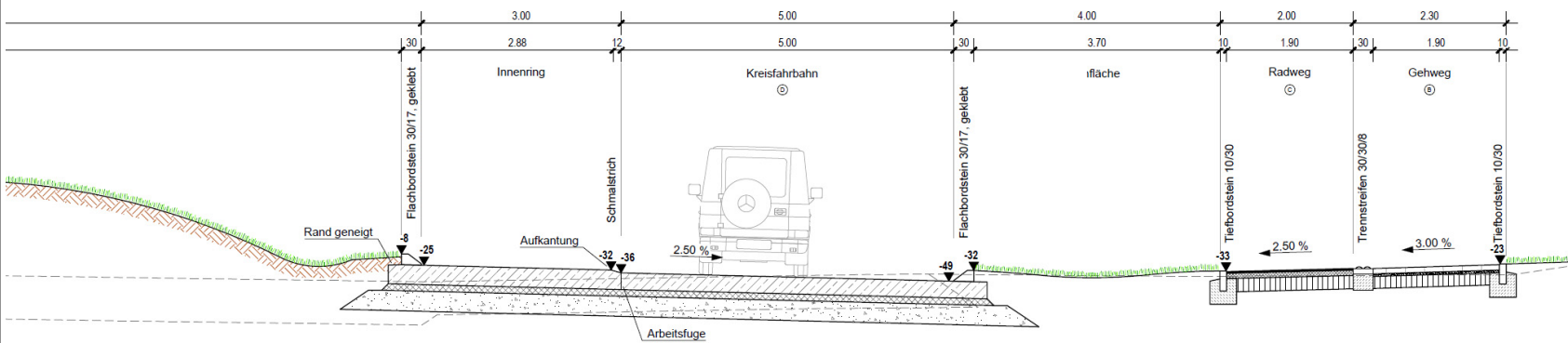
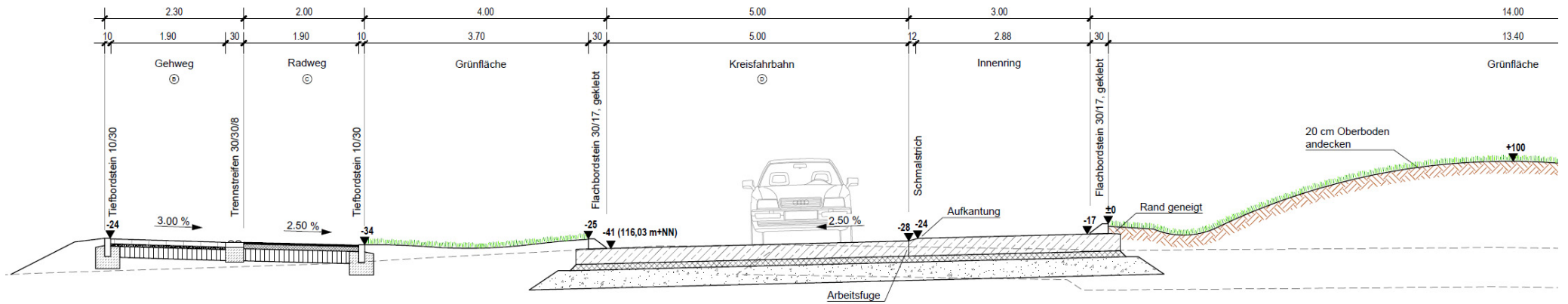
**Umbau der Fiduciastraße,
Kreisverkehrsplatz
Anlage zur Bauausschussvorlage**

Übersicht

S3 – Bauausführung
Herr Holler Tel.: 133-6050
Stand September 2014

Regelquerschnitt A - A

Regelschnitt A - A



Stadt Karlsruhe
- Tiefbauamt -



**Umbau der Fiduciastraße,
 Kreisverkehrsplatz
 Anlage zur Bauausschussvorlage**

Querschnitt
 S3 – Bauausführung
 Herr Holler Tel.: 133-6050
 Stand September 2014

Seite 3a