

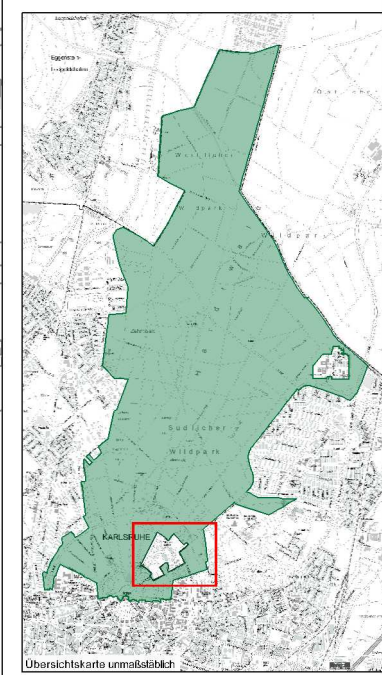
Stadt Karlsruhe
Zentraler Juristischer Dienst
Untere Naturschutzbehörde

Verordnung der Stadt Karlsruhe vom
zur Änderung der Verordnung über das
Landschaftsschutzgebiet "Nördliche Hardt"
vom 03.10.1980

- Entwurf -





Diese Karte ist Bestandteil der Verordnung
Karlsruhe, den

Oberbürgermeister
Dr. Frank Mentrup



Übersichtskarte unmaßstäblich

Zeichenerklärung:

-  Grenze Teilaufhebung LSG "Nördliche Hardt"
-  weiterhin bestehendes LSG "Nördliche Hardt"
-  FFH-Gebiet, 6916-342 "Hardtwald zwischen Graben und Karlsruhe"
-  Vogelschutzgebiet, 6916-441 "Hardtwald nördlich von Karlsruhe"

