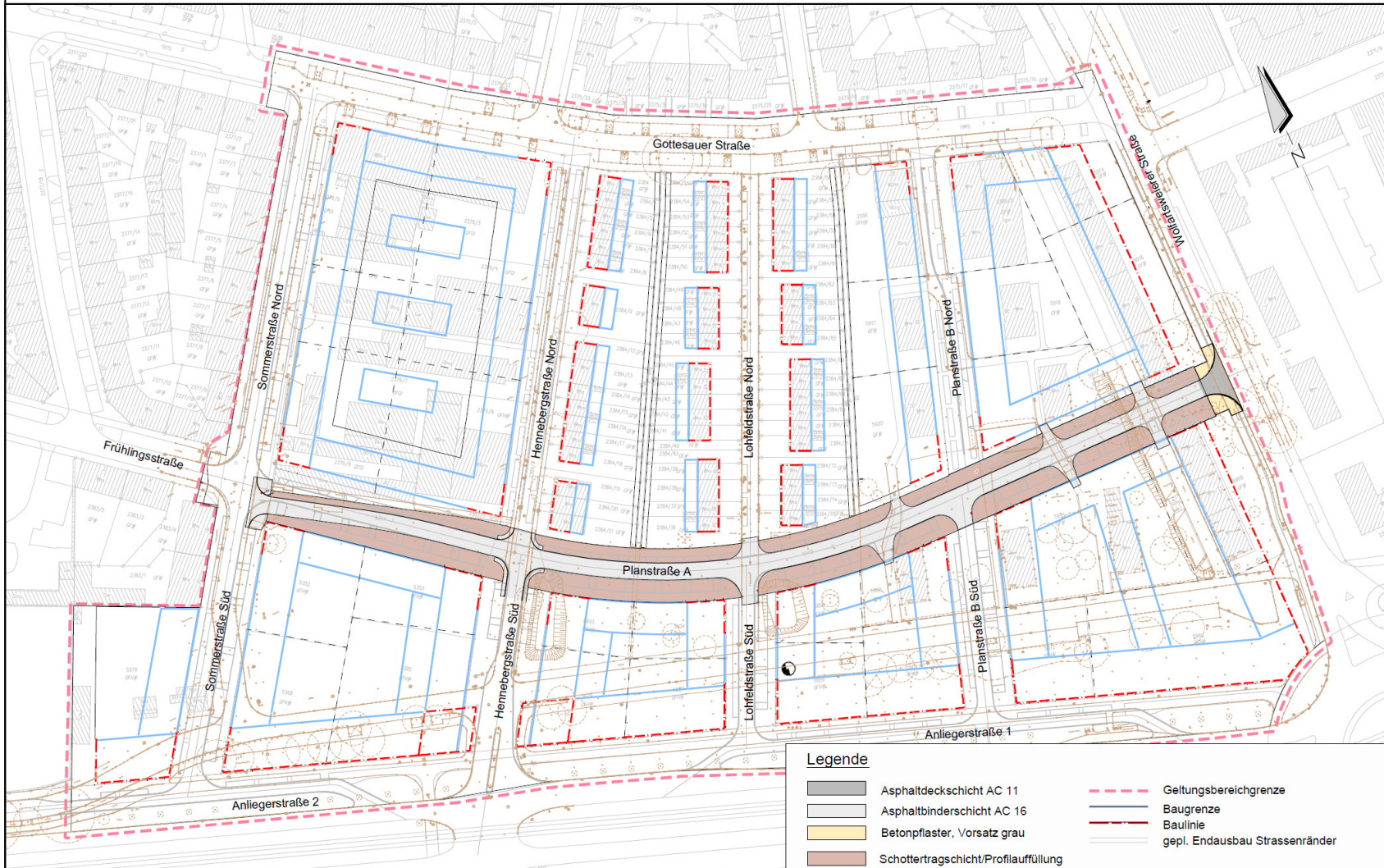








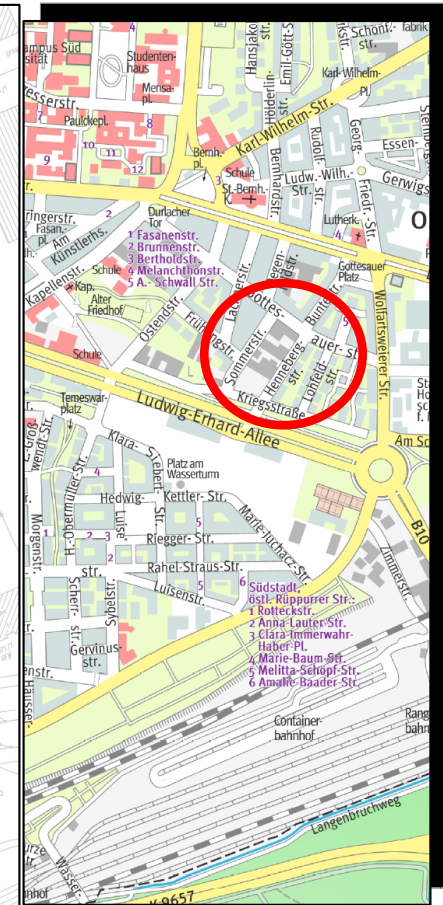


Schematische Darstellung !



Legende

	Asphaltdeckschicht AC 11		Gepl. Endausbau Strassenränder
	Asphaltbinderschicht AC 16		Baugrenze
	Betonpflaster, Vorsatz grau		Baulinie
	Schottertragschicht/Profilauffüllung		gepl. Endausbau Strassenränder



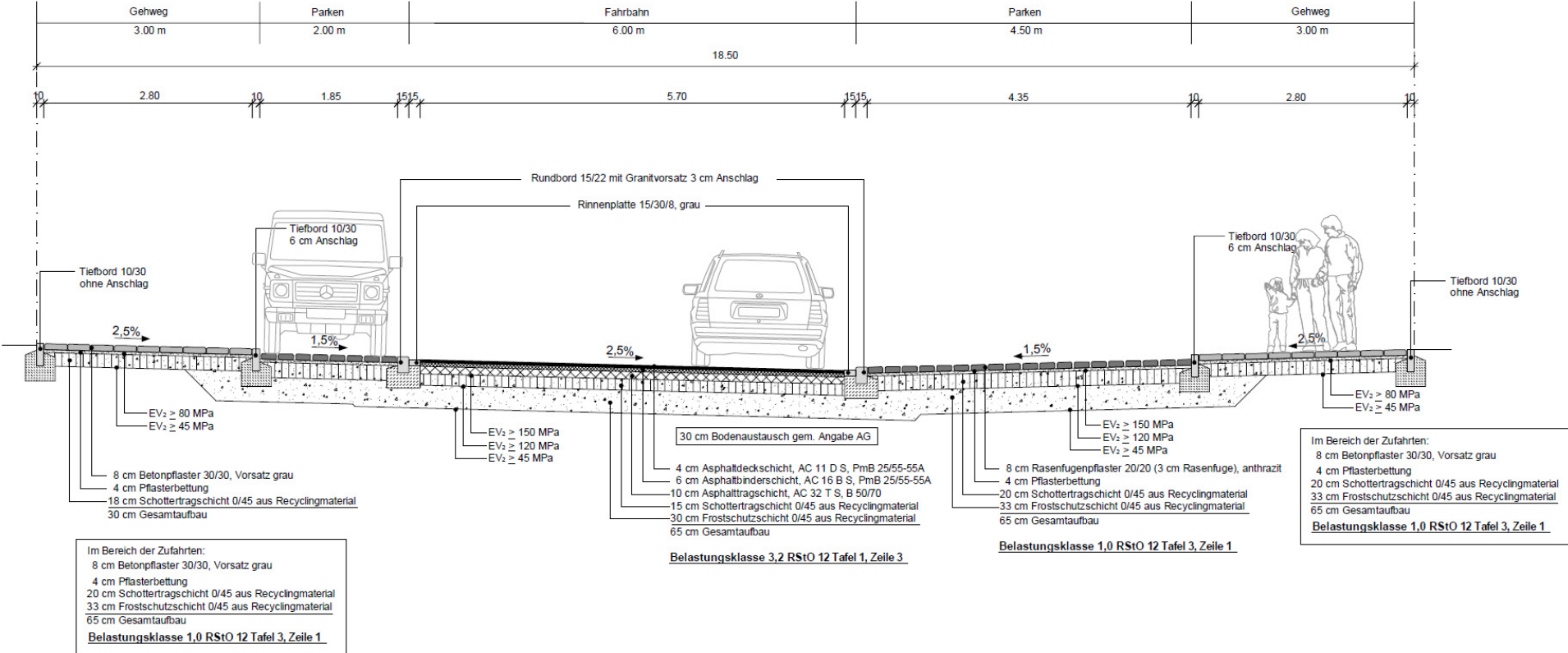
Stadt Karlsruhe
- Tiefbauamt -

Erschließung Im Lohfeld
Planstraße A
Anlage zur Bauausschussvorlage

Übersicht

S3 – Bauausführung
 Herr Holler Tel.: 133-6050
 Stand Januar 2015

RQ1 - Regelquerschnitt Planstraße A



Stadt Karlsruhe
- Tiefbauamt -

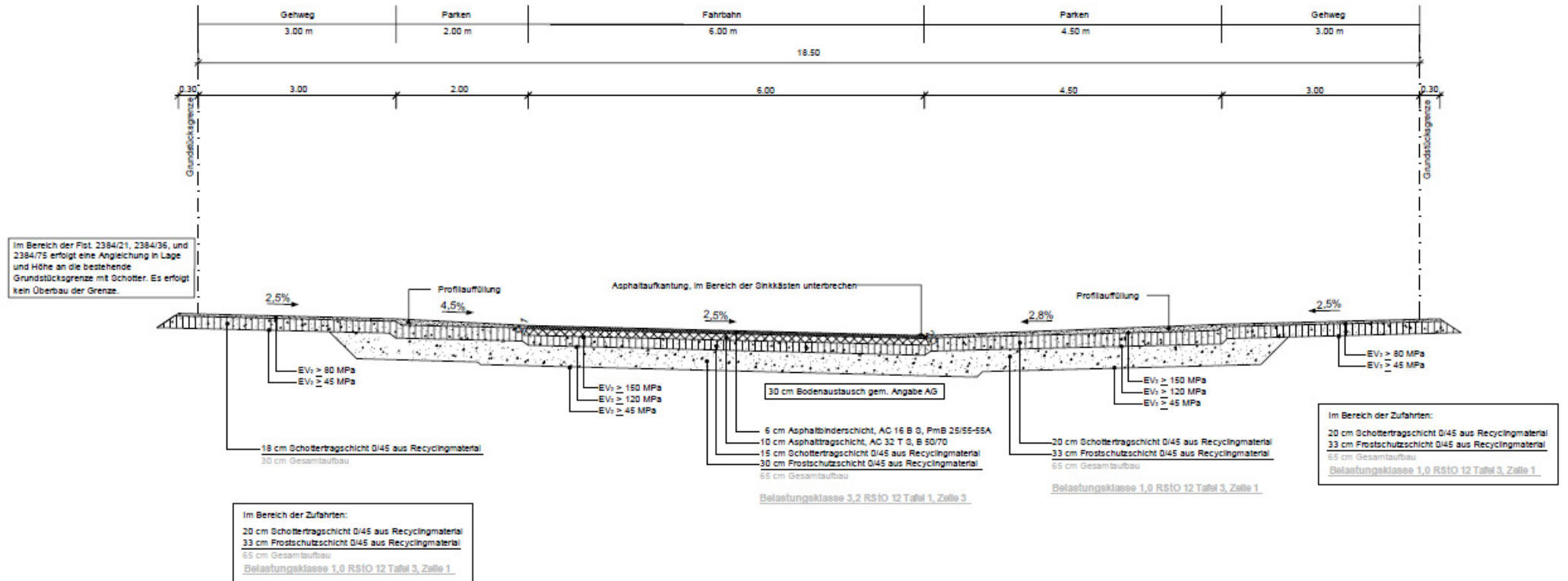


Erschließung Im Lohfeld
Planstraße A
Anlage zur Bauausschussvorlage

Regelquerschnitt

S3 – Bauausführung
Herr Holler Tel.: 133-6050
Stand Januar 2015

RQ1 - Regelquerschnitt Planstraße A Teilausbau



Stadt Karlsruhe
- Tiefbauamt -



Erschließung Im Lohfeld
Planstraße A
Anlage zur Bauausschussvorlage

Übersicht

S3 – Bauausführung
Herr Holler Tel.: 133-6050
Stand Januar 2015